

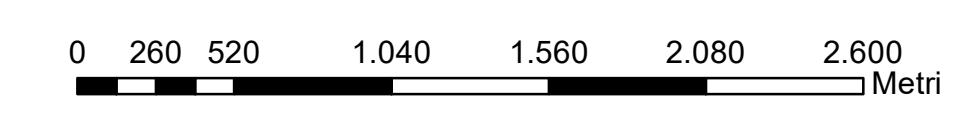



**LEGENDA**




-  Limite catastale
-  Confine comunale di Cerignola



**REGIONE PUGLIA**  
**Provincia di Foggia**  
**COMUNE DI CERIGNOLA**

**OGGETTO** PROGETTO PER LA REALIZZAZIONE DI UN IMPIANTO FOTOVOLTAICO  
 NEL COMUNE DI CERIGNOLA IN LOCALITÀ TOPPORUSSO

**COMMITTENTE** LIGHTSOURCE RENEWABLE  
 ENERGY ITALY SPV 1 S.R.L.  
 Via Giacomo Leopardi, 7 Milano (MI)  
 C.F./P.IVA: 1101550962

<b>PROGETTAZIONE</b>	 Dott. Ing. Angelo Micolucci	 SOUTHENERGY S.p.A. Via del Commercio, 66 72017 - OLBIA (OR) Tel. 081 331584 e-mail: info@southenergy.it web: www.southenergy.it
	 Dott. Ing. Ilario Morciano	

1	Giugno 2020	PRIMA EMISSIONE	CD	AM	VS
REV.	DATA	ATTIVITA'	REDATTO	VERIFICATO	APROVATO

**OGGETTO DELL'ELABORATO** INQUADRAMENTO TERRITORIALE - IGM

FORMATO	SCALA	CODICE DOCUMENTO			NOME FILE		FOGLI
A1	1:25.000	SOC	DISC	TIPO DOC	PRGL	REV	
		CRN	CIV	TAV	003	01	CRN-CIV-TAV-003_01