




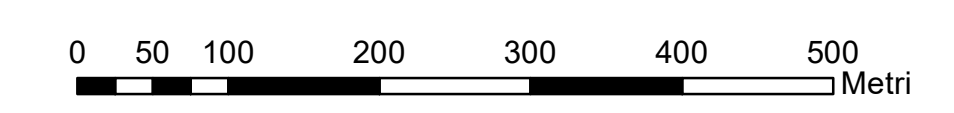

LEGENDA

-  Cabine sottocampi
-  Perimetro impianto in progetto
-  Limite catastale

REGIONE PUGLIA  PROVINCIA DI FOGGIA

COMUNE DI CERIGNOLA
PRG

Adottato con Deliberazione del Consiglio Comunale n.68 del 9/11/1999
Adeguato alle modifiche e prescrizioni della Deliberazione della Giunta Regione Puglia n.1314 del 02/08/2003



REGIONE PUGLIA
Provincia di Foggia
COMUNE DI CERIGNOLA

**PROGETTO PER LA REALIZZAZIONE DI UN IMPIANTO FOTOVOLTAICO
NEL COMUNE DI CERIGNOLA IN LOCALITÀ TOPPORUSSO**

**LIGHTSOURCE RENEWABLE
ENERGY ITALY SPV 1 S.R.L.**
Via Giacomo Leopardi, 7 Milano (MI)
C.F./P.IVA: 11015500962

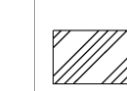
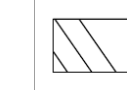
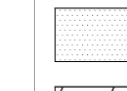


<p><small>Codice Commessa PHEEDRA: 20_09_PV_CRN</small></p> <p>PHEEDRA <small>PHEEDRA S.r.l. Via Lago di Nemì, 90 74121 - Taranto Tel. 099.7722302 - Fax 099.9870285 e-mail: info@pheedra.it web: www.pheedra.it</small></p> <p>PROGETTAZIONE Dott. Ing. Angelo Micolucci <small>ORDINE INGEGNERI PROVINCIA TARANTO Sezione A Dott. Ing. MICOLUCCI Angelo n° 1851</small></p>	<p>SouthEnergy <small>SOUTHENERGY S.r.l. Via del Commercio, 66 72017 - Ostrani (BR) Tel. 0831.331594 e-mail: info@southenergy.it web: www.southenergy.it</small></p> <p>Dott. Ing. Ilario Morciano <small>Ilario MORCIANO n° 1543 Settore Circa Ambientale Industriale Informazione</small></p>
---	--

1	Giugno 2020	PRIMA EMISSIONE	CD	AM	VS				
REV.	DATA	ATTIVITA'	REDATTO	VERIFICATO	APROVATO				

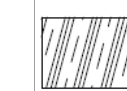
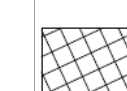
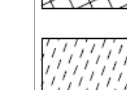






**LAYOUT IMPIANTO SOVRAPPOSIZIONE
SU STRUMENTO URBANISTICO**

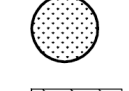

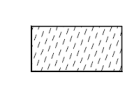

FORMATO	SCALA	CODICE DOCUMENTO				NOME FILE	FOGLI
	1:5.000	SOC. CRN	DISC. CIV	TIPO DOC. TAV	PROG. 016a	REV. 01	CRN-CIV-TAV-016a_01

Ambiti territoriali

-  di elevato interesse archeologico
-  di interesse archeologico
-  di appartenenza al sistema dei tracciati storici
-  di rispetto urbano
-  di interesse biologico naturalistico - zona di rispetto
-  di alimentazione e rispetto delle risorse idriche - fiumi, laghi canali, marane
-  di alimentazione e rispetto delle risorse idriche - pozzi, sorgenti, prese
-  di tutela geoidraulica del territorio e degli insediamenti - area di pertinenza
-  di tutela geoidraulica del territorio e degli insediamenti - area amnessa
-  aree instabili o di probabile instabilità

Aree ed elementi soggetti a tutela integrale

-  Aree vincolate
-  Aree vincolate - zona di rispetto
-  Aree di rilevante interesse biologico naturalistico e riserve naturali
-  Componenti dell'assetto idrogeologico fiumi, torrenti, marane, laghi
-  confine comunale
-  perimetrazione del centro abitato (D.L. n. 285/1992)
-  Componenti dell'assetto idrogeologico pozzi
-  Componenti dell'assetto idrogeologico sorgenti
-  Componenti dell'assetto idrogeologico punti di presa

- Legenda**
- Zone omogenee**
-  A4 - Complessi di edifici rurali
 -  E- Agricola
- Aree ed elementi soggetti a tutela integrale**
-  Aree di rilevante interesse biologico naturalistico e riserve naturali
- Fasce di rispetto**
-  stradale, ferroviaria e degli elettrodotti