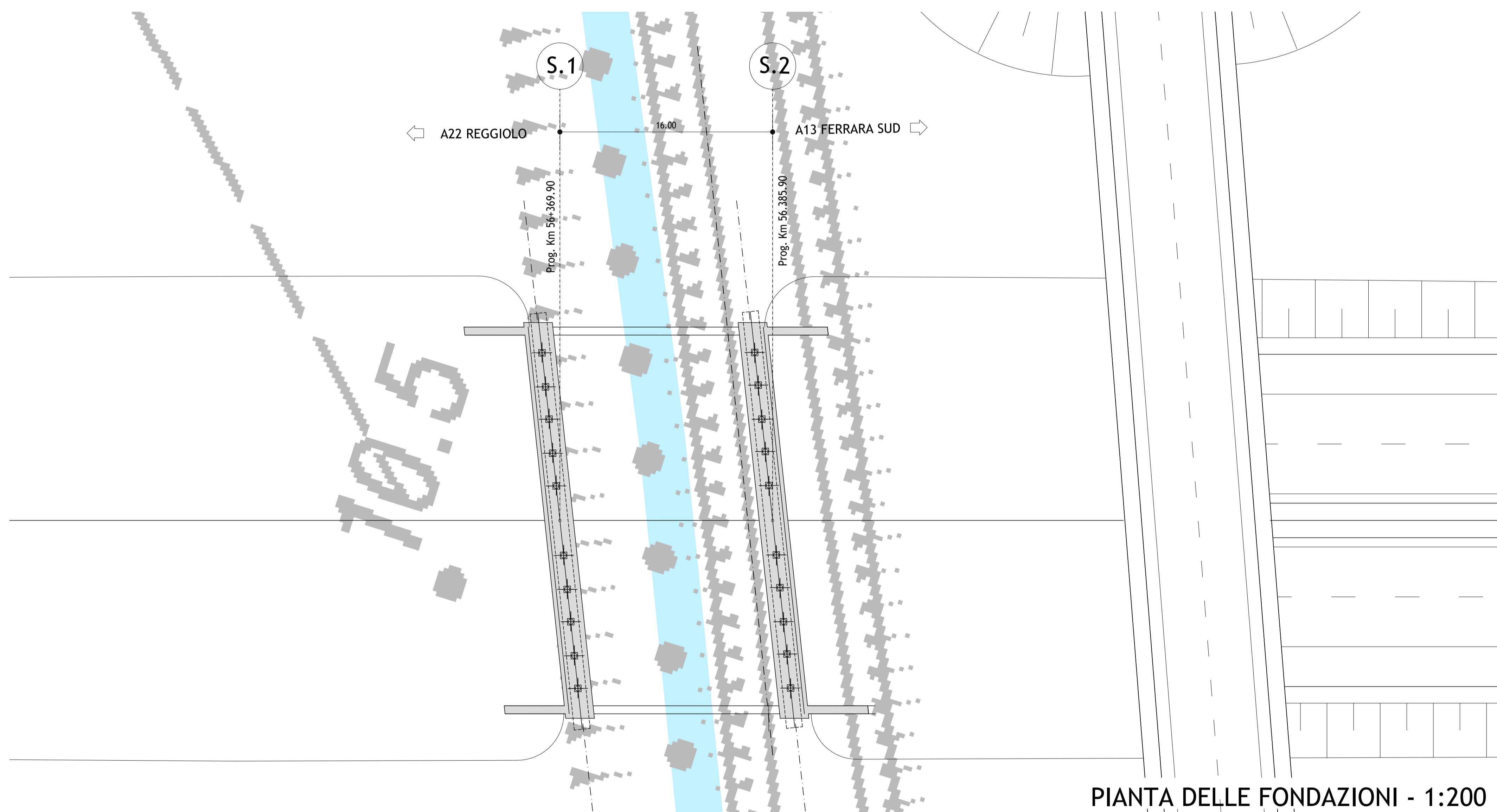
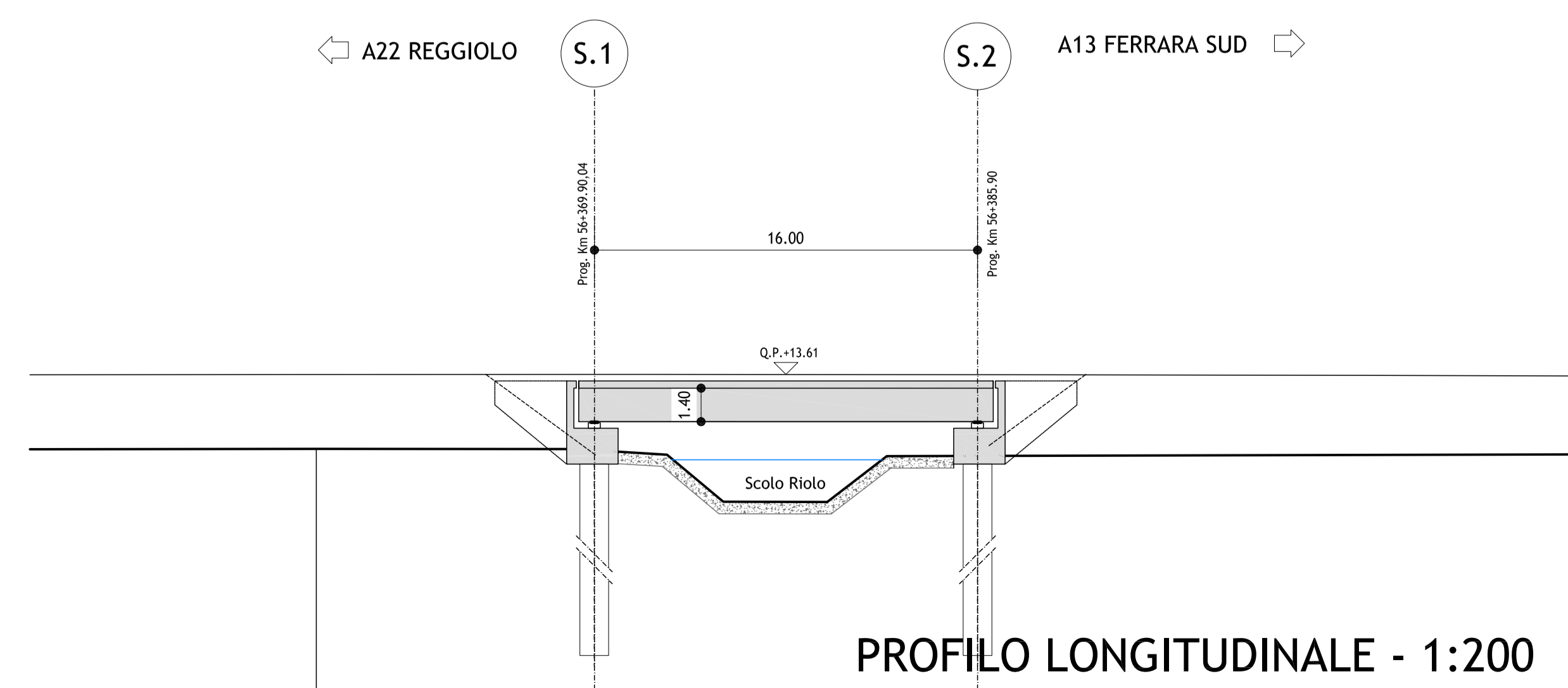


PONTE SUL CANALE scolo riolo
SVILUPPO 16 mt

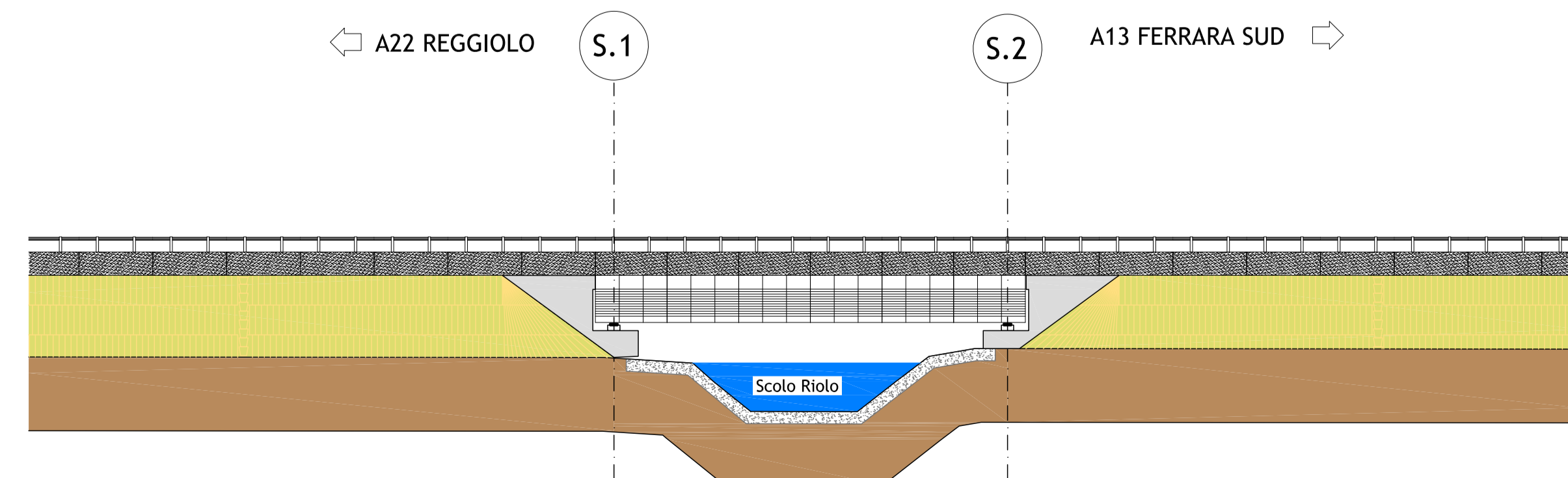
PLANIMETRIA GENERALE- 1:200



PIANTA DELLE FONDAZIONI - 1:200

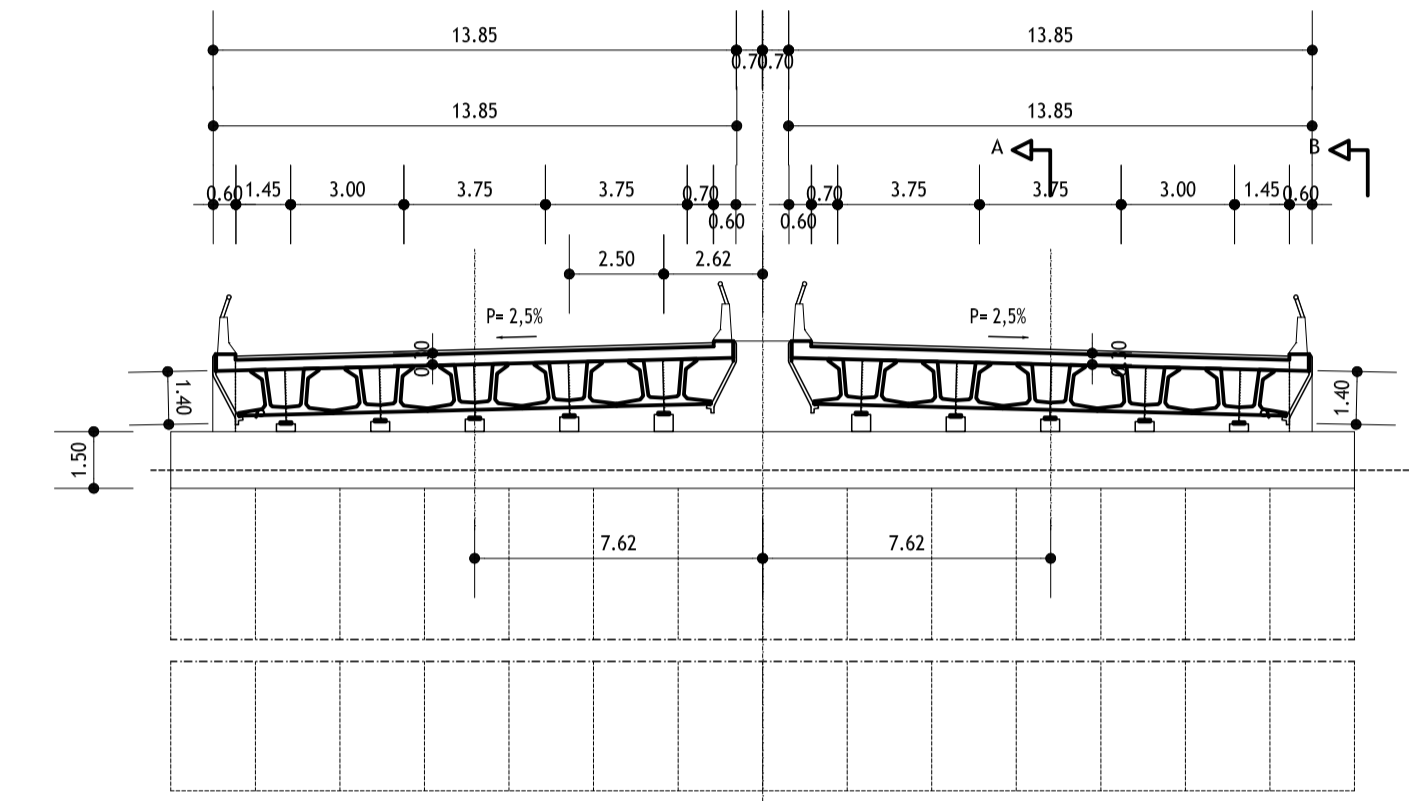


PROFILO LONGITUDINALE - 1:200



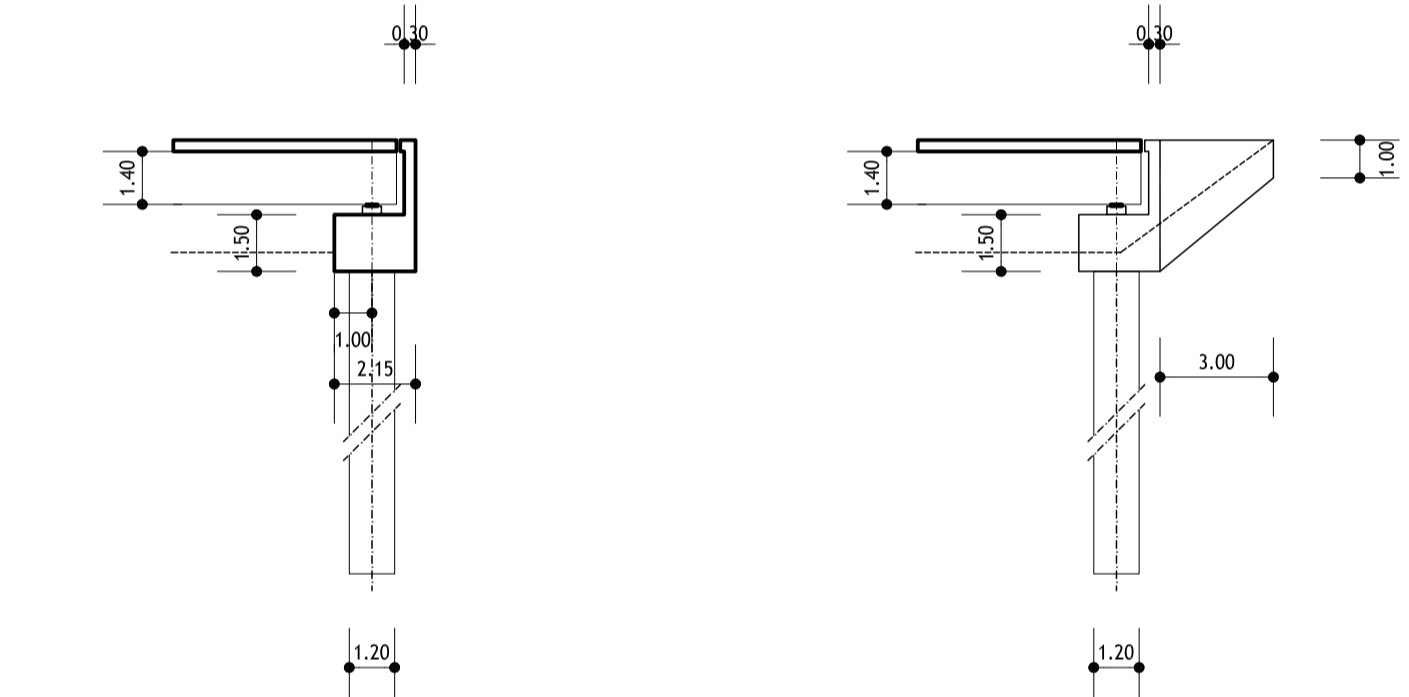
PROSPETTO - 1:200

SEZIONE TIPO SPALLA - 1:200
(in retto)



SEZIONE "A" (in retto)

SEZIONE "B"



IL CONCESSIONARIO
Regione Emilia-Romagna
ARC AUTOSTRADA REGIONALE CISPADANA

**AUTOSTRADA REGIONALE CISPADANA
DAL CASELLO DI REGGIOLO-ROLO SULLA A22
AL CASELLO DI FERRARA SUD SULLA A13**
CODICE C.U.P. E8180800000009

PROGETTO DEFINITIVO

STUDIO DI IMPATTO AMBIENTALE
QUADRO DI RIFERIMENTO PROGETTUALE
ALLEGATO B - DESCRIZIONE DELLE ALTERNATIVE DI PROGETTO
PER LA DEFINIZIONE DEL TRACCIATO

ALLEGATO B3 - SOLUZIONI PLANOMETRICHE ALTERNATIVE DEL TRATTO AUTOSTRADE RICADENTE
PRESSO I COMUNI DI S. AGOSTINO, POGGIO RENAIATO E MIRABELLO - ALTERNATIVA DI
PONTE SULLO "SCOLO RILOLO"
PIANTE, PROSPETTI E SEZIONI

IL CONCESSIONARIO
Autosole Regionale
Capitolo S.p.A.
Ing. Emilio Salsi
Albo Ing. Regione Emilia n° 945

RESPONSABILE INTEGRAZIONE
PRESTAZIONI SPECIALISTICHE
Ing. Emilio Salsi
Albo Ing. Regione Emilia n° 945

INGEGNERE
Ing. Francesco Beccarelli
Ord. n° 100/1985/25

Ing. *Luca Di Biase*

G					
F					
E					
D					
C					
B					
A	17.04.2012	EMISSIONE	BENEDETTI	BECCARELLI	SALSI
REV.	DATA	DESCRIZIONE	REDAZIONE	CONTROLLO	APPROVAZIONE

IDENTIFICAZIONE ELABORATO
AN. NOME COSE. PER. NOME TRATTO. OPERA ANNO
8139 PD 0 A00 A0000 0 TA PZ 84 A DATA MAGGIO 2012
SCALE VARIE