

DESCRIZIONE INTERVENTI

- ADESIONE TERRENI AREA "V" (PERIMENTI ALLA CELLA 4 IMP. COME F)
- REALIZZAZIONE COPERTURA DELL'AREA DI ALLOCAZIONE TEMPORANEA
- SVALTIMENTO IN DISCARICA ESTERNA DEI TERRENI PUL. CONTAMINATI
- ALLOCAZIONE NELLA CELLA 1 DELL'IMPIANTO DI CONFERIMENTO
- RIENTRO SCAVI
- IMPOSTA CELLA 4

LEGENDA

- AREA PER LE SOLAI STRUTTURALI ESISTENTI (TRA F.C. E 3 m)
- AREA PER LE SOLAI STRUTTURALI ESISTENTI (TRA F.C. E 3 m) CON SOSPENSIONE DI TERRENO COMPRESA TRA F.C. E 3 m
- COMPRESA TRA F.C. E 3 m (PROSPETTIVE) SOSPENSIONE DI TERRENO COMPRESA TRA F.C. E 3 m
- AREA DI CANTIERE
- AREA DI SCAVO

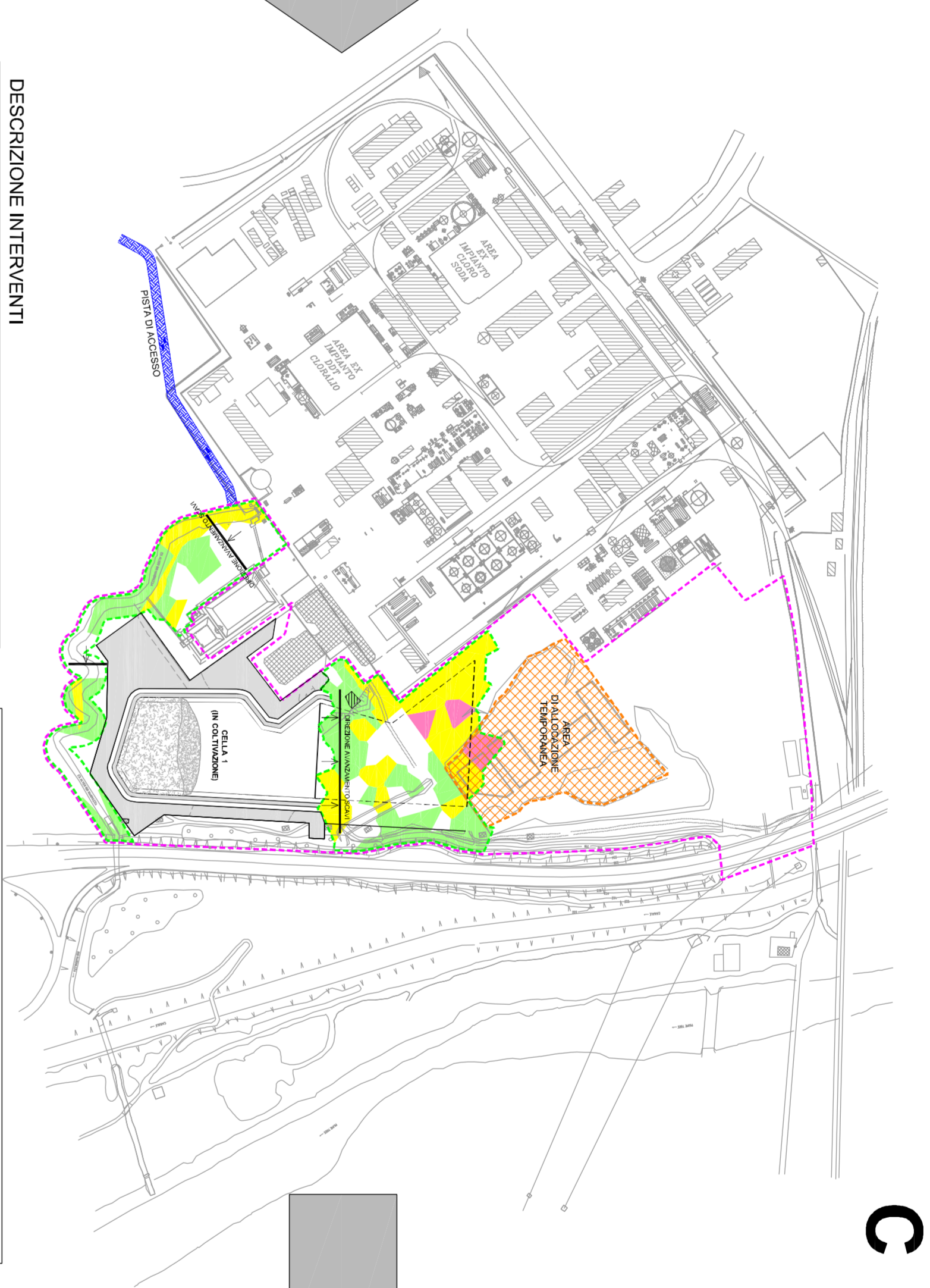


DESCRIZIONE INTERVENTI

- ASPORTAZIONE TERRENI AREA "V" (PERIMENTI ALLA CELLA 2 IMP. COME F)
- ALLOCAZIONE TEMPORANEA DELL'AREA DI ALLOCAZIONE TEMPORANEA
- SVALTIMENTO IN DISCARICA ESTERNA DEI TERRENI PUL. CONTAMINATI
- RIENTRO SCAVI
- IMPOSTA DELLA CELLA 1

LEGENDA

- AREA PER LE SOLAI STRUTTURALI ESISTENTI (TRA F.C. E 3 m)
- AREA PER LE SOLAI STRUTTURALI ESISTENTI (TRA F.C. E 3 m) CON SOSPENSIONE DI TERRENO COMPRESA TRA F.C. E 3 m
- AREA DI CANTIERE
- AREA DI SCAVO



DESCRIZIONE INTERVENTI

- ASPORTAZIONE TERRENI AREA "V" (PERIMENTI ALLA CELLA 2 IMP. COME F)
- ASPORTAZIONE TERRENI AREA "V" (PERIMENTI ALLA CELLA 3 IMP. COME F)
- ASPORTAZIONE TERRENI AREA "V" (PERIMENTI ALLA CELLA 3 IMP. COME F)
- IMPOSTAZIONE PROGRESSIVA DELL'AREA DI ALLOCAZIONE TEMPORANEA
- SVALTIMENTO IN DISCARICA ESTERNA DEI TERRENI PUL. CONTAMINATI
- ALLOCAZIONE NELLA CELLA 1 DELL'IMPIANTO DI CONFERIMENTO
- RIENTRO SCAVI
- IMPOSTA DELLA 2

LEGENDA

- AREA PER LE SOLAI STRUTTURALI ESISTENTI (TRA F.C. E 3 m)
- AREA PER LE SOLAI STRUTTURALI ESISTENTI (TRA F.C. E 3 m) CON SOSPENSIONE DI TERRENO COMPRESA TRA F.C. E 3 m
- COMPRESA TRA F.C. E 3 m (PROSPETTIVE) SOSPENSIONE DI TERRENO COMPRESA TRA F.C. E 3 m
- AREA DI CANTIERE
- AREA DI SCAVO



DESCRIZIONE INTERVENTI

- ASPORTAZIONE TERRENI AREA "V" (PERIMENTI ALLA CELLA 3 IMP. COME F)
- REALIZZAZIONE COPERTURA DELL'AREA DI ALLOCAZIONE TEMPORANEA
- SVALTIMENTO IN DISCARICA ESTERNA DEI TERRENI PUL. CONTAMINATI
- ALLOCAZIONE NELLA CELLA 2 DELL'IMPIANTO DI CONFERIMENTO
- RIENTRO SCAVI
- IMPOSTA DELLA 3
- SISTEMAZIONE COPERTURA E RECUPERO A VERDE DELLA CELLA 1

LEGENDA

- AREA PER LE SOLAI STRUTTURALI ESISTENTI (TRA F.C. E 3 m)
- AREA PER LE SOLAI STRUTTURALI ESISTENTI (TRA F.C. E 3 m) CON SOSPENSIONE DI TERRENO COMPRESA TRA F.C. E 3 m
- COMPRESA TRA F.C. E 3 m (PROSPETTIVE) SOSPENSIONE DI TERRENO COMPRESA TRA F.C. E 3 m
- AREA DI CANTIERE
- AREA DI SCAVO

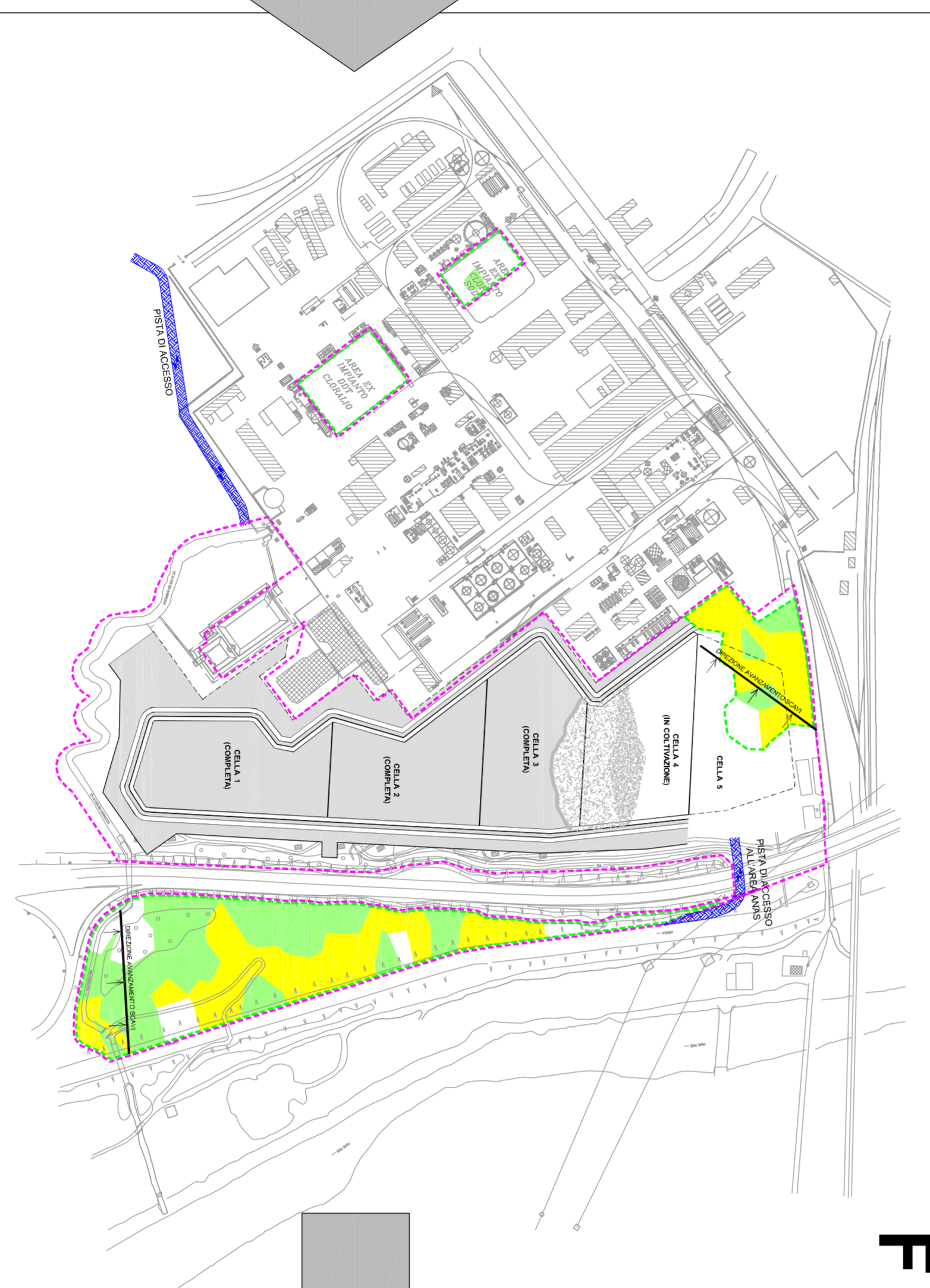


DESCRIZIONE INTERVENTI

- ASPORTAZIONE TERRENI AREA "V" (PERIMENTI ALLA CELLA 4 IMP. COME F)
- REALIZZAZIONE COPERTURA DELL'AREA DI ALLOCAZIONE TEMPORANEA
- SVALTIMENTO IN DISCARICA ESTERNA DEI TERRENI PUL. CONTAMINATI
- ALLOCAZIONE NELLA CELLA 1 DELL'IMPIANTO DI CONFERIMENTO
- RIENTRO SCAVI
- IMPOSTA CELLA 4
- SISTEMAZIONE COPERTURA E RECUPERO A VERDE DELLA CELLA 2

LEGENDA

- AREA PER LE SOLAI STRUTTURALI ESISTENTI (TRA F.C. E 3 m)
- AREA PER LE SOLAI STRUTTURALI ESISTENTI (TRA F.C. E 3 m) CON SOSPENSIONE DI TERRENO COMPRESA TRA F.C. E 3 m
- COMPRESA TRA F.C. E 3 m (PROSPETTIVE) SOSPENSIONE DI TERRENO COMPRESA TRA F.C. E 3 m
- TERRENI MAGGIORMENTE CONTAMINATI PER I QUALI SI PREVEDE LO SVALTIMENTO IN DISCARICA ESTERNA
- AREA DI CANTIERE
- AREA DI SCAVO



DESCRIZIONE INTERVENTI

- ASPORTAZIONE TERRENI AREA "V" (PERIMENTI ALLA CELLA 3 IMP. COME F)
- ASPORTAZIONE TERRENI AREA "V" (PERIMENTI ALLA CELLA 3 IMP. COME F)
- ALLOCAZIONE NELLA CELLA 4 DELL'IMPIANTO DI CONFERIMENTO
- RIENTRO SCAVI
- IMPOSTA DELLA 5
- SISTEMAZIONE COPERTURA E RECUPERO A VERDE DELLA CELLA 3

LEGENDA

- AREA PER LE SOLAI STRUTTURALI ESISTENTI (TRA F.C. E 3 m)
- AREA PER LE SOLAI STRUTTURALI ESISTENTI (TRA F.C. E 3 m) CON SOSPENSIONE DI TERRENO COMPRESA TRA F.C. E 3 m
- AREA DI CANTIERE
- AREA DI SCAVO

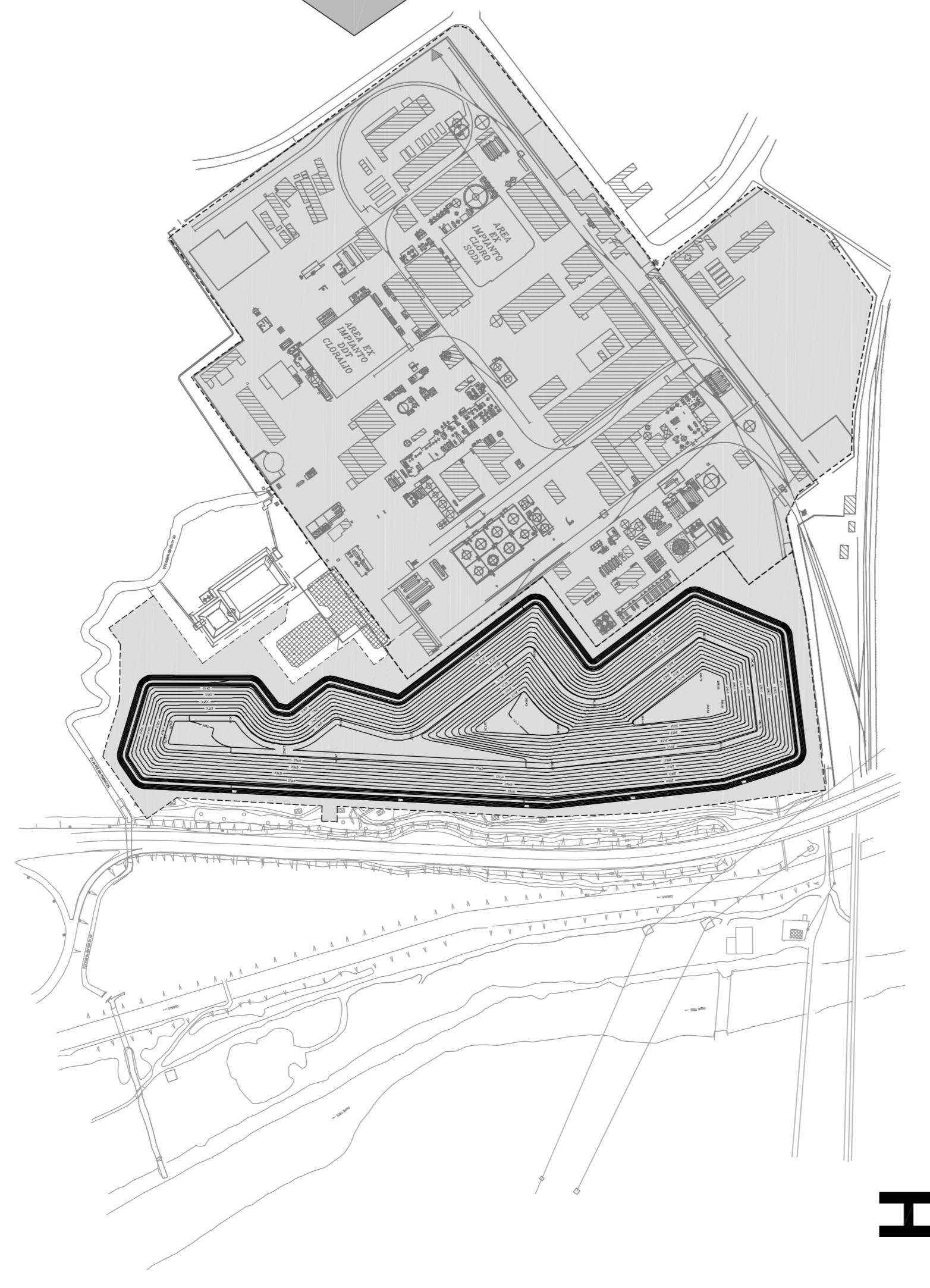


DESCRIZIONE INTERVENTI

- SVALTIMENTO IN DISCARICA ESTERNA DEI TERRENI PUL. CONTAMINATI
- ASPORTAZIONE TERRENI AREA "V" (PERIMENTI ALLA CELLA 4 IMP. COME F)
- ALLOCAZIONE NELLA CELLA 5 DELL'IMPIANTO DI CONFERIMENTO
- RIENTRO SCAVI
- SISTEMAZIONE COPERTURA E RECUPERO A VERDE DELLA CELLA 4

LEGENDA

- AREA PER LE SOLAI STRUTTURALI ESISTENTI (TRA F.C. E 3 m)
- AREA PER LE SOLAI STRUTTURALI ESISTENTI (TRA F.C. E 3 m) CON SOSPENSIONE DI TERRENO COMPRESA TRA F.C. E 3 m
- AREA DI CANTIERE
- AREA DI SCAVO

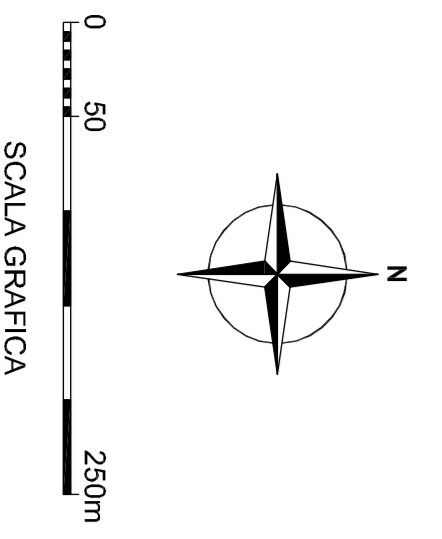


DESCRIZIONE INTERVENTI

- SISTEMAZIONE COPERTURA E RECUPERO A VERDE DELLA CELLA 5
- SISTEMAZIONE COPERTURA E RECUPERO A VERDE DELLA BONIFICA
- GESTIONE FODI CHIUSURA
- PRERITRO PAVIMENTAZIONE IN AREA INTERNA

LEGENDA

- AREA PER LE SOLAI STRUTTURALI ESISTENTI (TRA F.C. E 3 m)
- AREA PER LE SOLAI STRUTTURALI ESISTENTI (TRA F.C. E 3 m) CON SOSPENSIONE DI TERRENO COMPRESA TRA F.C. E 3 m
- AREA DI CANTIERE
- AREA DI SCAVO



URS
Italia

VIA VENEZIA, 27
10121 TORINO, ITALIA
TEL. +39 011 4386261
FAX +39 011 4258627

SYNDIAL S.p.A.
Sito di Pieve Vergonte (VB)
Progetto Operativo di Bonifica
Amnesso 4

FIGURA 04: FASI E MODALITA' OPERATIVE

| | | | | | | | |
|-----------|-------------|-----------|-----------------|-----------|--------------|------------------------|---------------|
| DIS. G.A. | COMIT. P.A. | APP. C.M. | DATA 15/05/2007 | FLOT. 1:4 | SCALA 1:4000 | IF. COMPLESSA 43985731 | IF. FIGURA 04 |
|-----------|-------------|-----------|-----------------|-----------|--------------|------------------------|---------------|

| REV. | DESCRIZIONE | DATA | DIS. | COMIT. | APP. |
|------|-------------|------|------|--------|------|
| 1 | | | | | |
| 2 | | | | | |
| 3 | | | | | |
| 4 | | | | | |