Firmato digitalmente da
MICHELE RESTAINO
C = IT

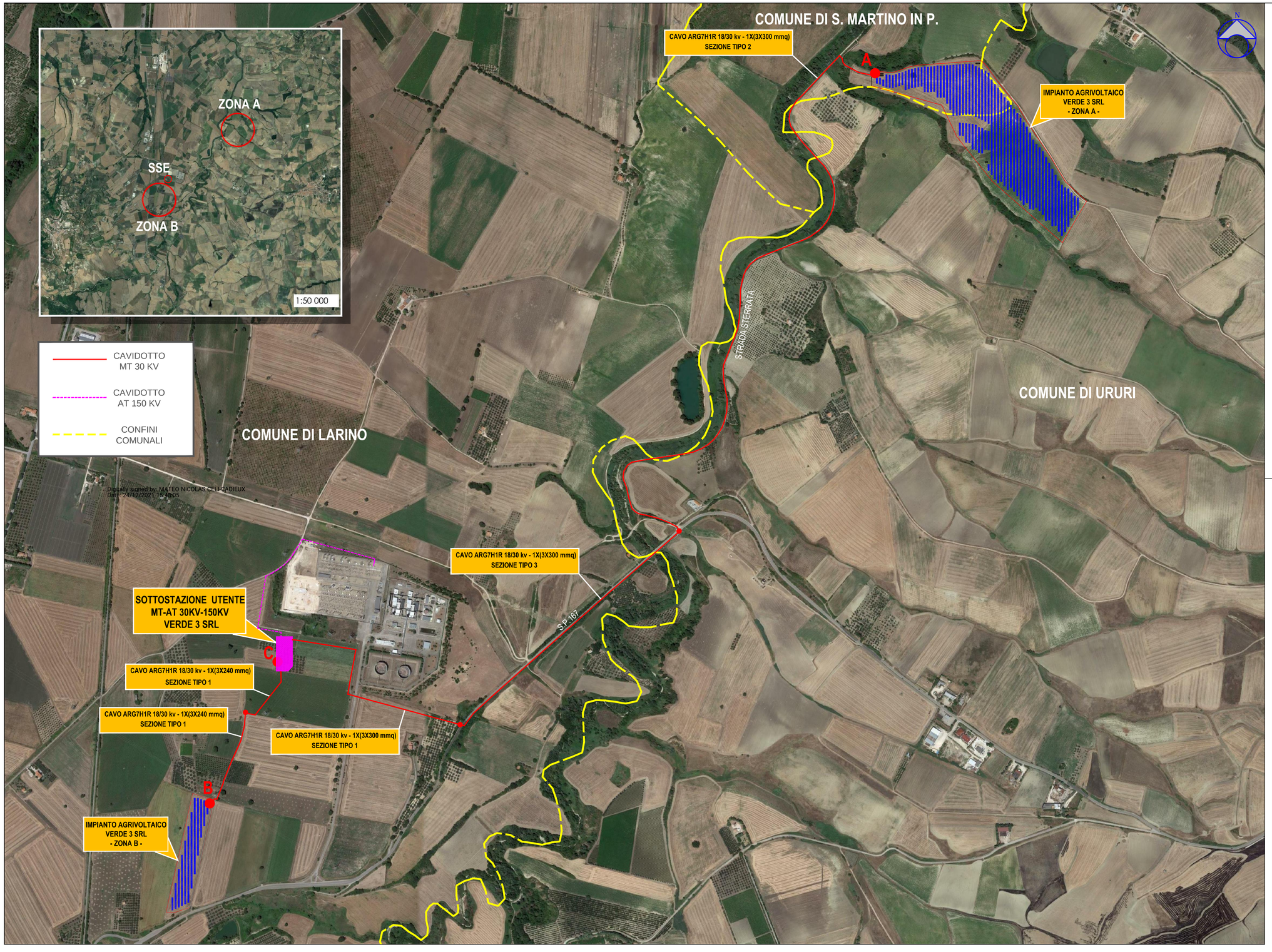

SEZIONE TIPO 1
SCALA 1:25

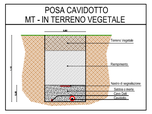

SEZIONE TIPO 2
SCALA 1:25

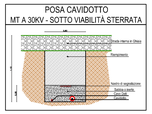

SEZIONE TIPO 3
SCALA 1:25

LUNGHEZZA TRATTI ELETTRODOTTI E TIPOLOGIE				
TRATTO	CAVIDOTTO	LUNGHEZZA [m]	TIPO DI CAVO	FORMAZIONE
A-C	CONNESSIONE ALLA SOTTOSTAZIONE - MT	3928	ARG7H1R - 18KV/30KV	1X(3X300 mmq)
B-C	CONNESSIONE ALLA SOTTOSTAZIONE - MT	560	ARG7H1R - 18KV/30KV	1X(3X240 mmq)

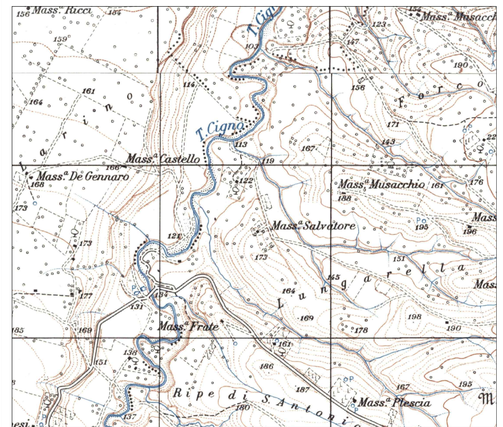

REV.	DESCRIZIONE E REVISIONE	MR	08/21	
1	PROGETTO REV 01	Sigla	Data	Firma
		EMESSO		

PROGETTAZIONE

GVC s.r.l.
Via della Pineta 7 - 85100 - Potenza
email: info@gvcingegneria.it - website: www.gvcingegneria.it
P.E.C.: gvc@pec.gvcingegneria.it

Direttore tecnico:
dott. ing. MICHELE RESTAINO

Collaboratori GVC s.r.l. per il progetto:
dott. ing. MICHELE RESTAINO
dott. ing. CARLO BISSANO
dott. ing. ATTILIO ZOLFANELLI

GVC
SERVIZI DI INGEGNERIA

Committente: *VERDE 3 S.R.L.*

Verde 3 s.r.l.

Comune: *COMUNI DI LARINO - URURI - SAN MARTINO IN PENSILIS (CB)*

COD. RIF: G/129/02/A/01/PD

Opera: PROGETTO PER LA REALIZZAZIONE DI UN IMPIANTO AGRIVOLTAICO SU POTENZA NOMINALE PARI A 11.880.65 kWp DENOMINATO LARINO G. - UBICATO IN LOCALITA' PIANE DI LARINO NEL COMUNE DI LARINO E IN LOCALITA' FORCONI NEL COMUNE DI URURI E SAN MARTINO IN PENSILIS

ELABORATO		FILE	
Categoria	N.°		
PD		Scala	1:5.000

Oggetto: PROGETTO DEFINITIVO

PLANIMETRIA TRACCIATO ELETTRODOTTO DI CONNESSIONE ALLA SSE E SEZIONI TIPO

E-07

Questo disegno è di nostra proprietà riservata a termine di legge e ne vietiamo la riproduzione anche parziale senza nostra autorizzazione scritta