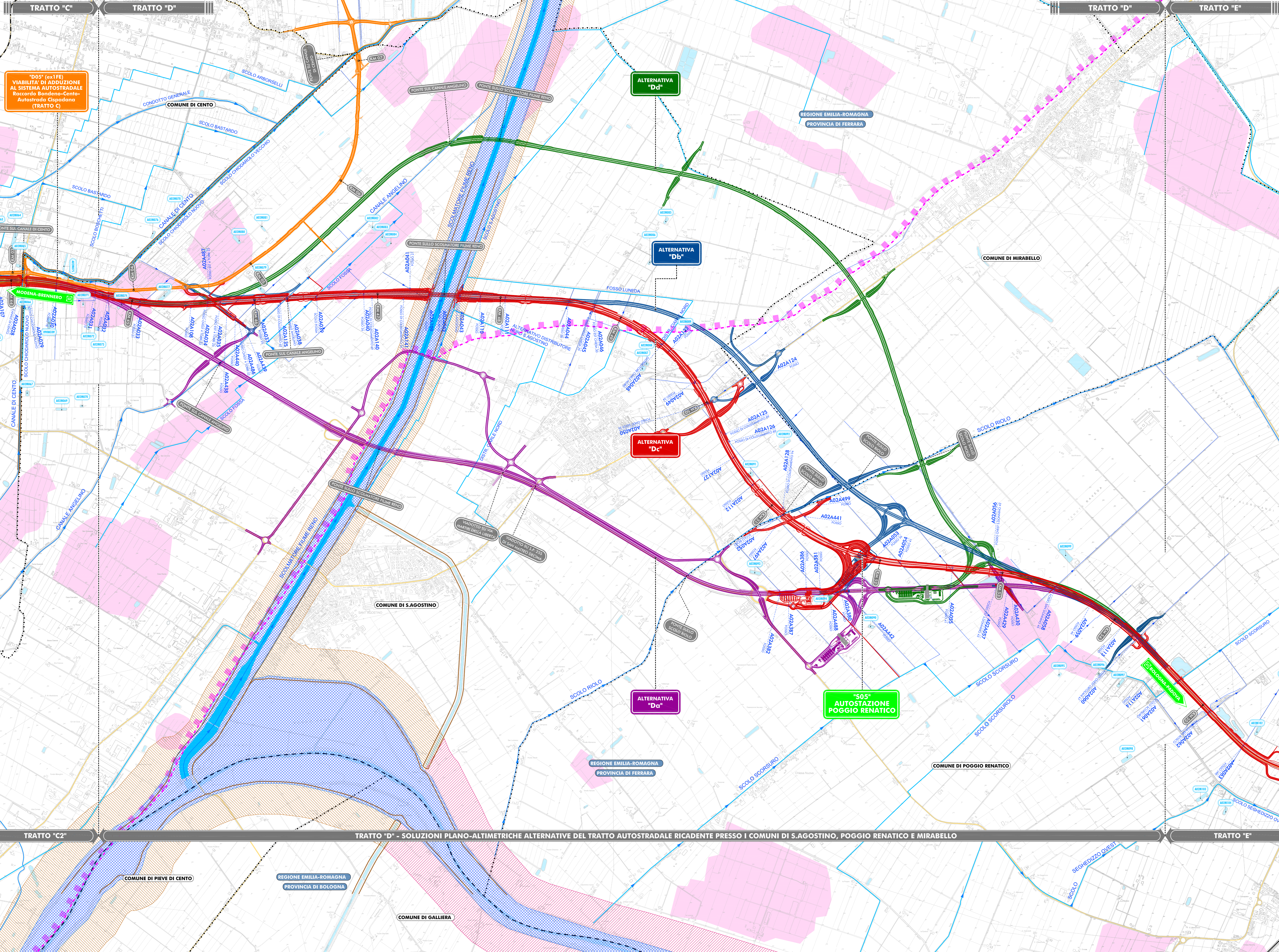
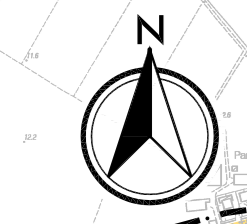


PLANIMETRIA DI PROGETTO  
SCALA 1:10.000

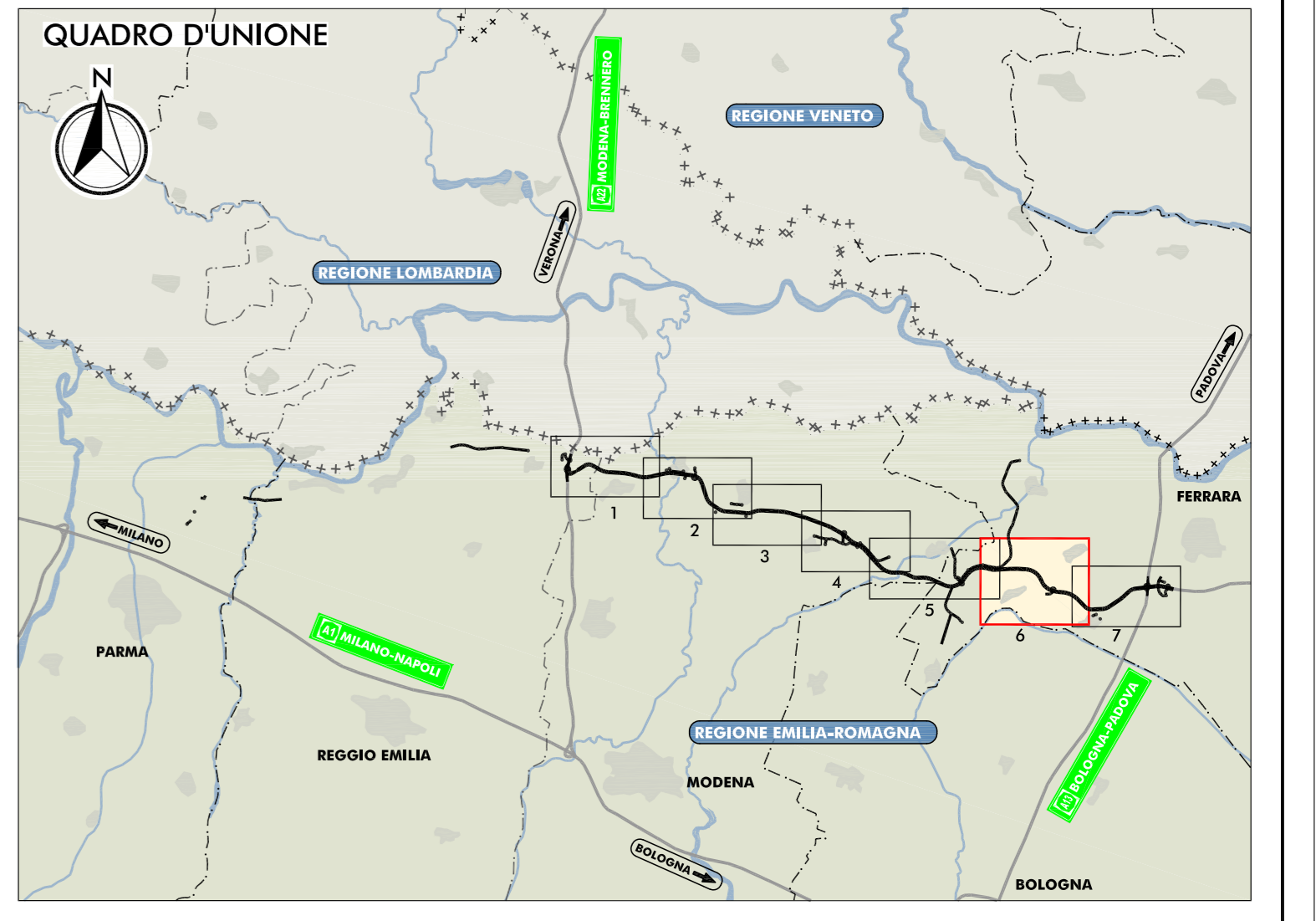


"D05" (ex1FE)  
VIABILITA' DI ADDUZIONE  
AL SISTEMA AUTOSTRADALE  
Raccordo Bondeno-Cento  
Autosstrada Cispadana  
(TRATTO C)

TRATTO 'C2'

TRATTO 'D' - SOLUZIONI PLANO-ALTIMETRICHE ALTERNATIVE DEL TRATTO AUTOSTRADALE RICADENTE PRESSO I COMUNI DI S.AGOSTINO, POGGIO RENATICO E MIRABELLO

TRATTO 'E'



- LEGENDA**
- TERRITORIO**
- CONFINI REGIONALI
  - CONFINI PROVINCIALI
  - CONFINI COMUNALI
- INFRASTRUTTURE ESISTENTI**
- AUTOSTRADALE
  - FERROVIE
  - STRADE STATALI
  - STRADE PROVINCIALI
- INFRASTRUTTURE DI PROGETTO**
- TRACCIATO AUTOSTRADALE DI PROGETTO
  - INTERVENTI LOCALI DI COLLEGAMENTO VARIO AL SISTEMA AUTOSTRADALE
  - VIABILITA' DI ADDUZIONE AL SISTEMA AUTOSTRADALE
- ACQUE SUPERFICIALI**
- CORSI D'ACQUA PRINCIPALI, SECONDARI, MINORI
  - ARGINI PRINCIPALI/OLENALI
  - CORSI D'ACQUA INTERFERITI
  - MACERI
  - AUTORITA' DI BACINO DEL FIUME PO fossia A
  - AUTORITA' DI BACINO DEL FIUME PO fossia B
  - AUTORITA' DI BACINO DEL FIUME PO fossia C
  - AUTORITA' DI BACINO DEL FIUME RENO alveo-alveo sottostante
  - AUTORITA' DI BACINO DEL FIUME RENO aree ad alto probabilita' di inondazione
  - AUTORITA' DI BACINO DEL FIUME RENO fossia di pertinenza Fluviale PF.V
  - AREE STORICAMENTE ALLAGATE da Consorzi Bonifica Terre di Gioianga
  - AREE STORICAMENTE ALLAGATE da Consorzi Bonifica Emilia Centrale
  - AREE STORICAMENTE ALLAGATE da Consorzi Bonifica di Burano
  - AREE STORICAMENTE ALLAGATE da Consorzi Bonifica Fiorano di Ferrara


IL CONCESSIONARIO  
**ARC** AUTOSTRADA CISPADANA

**AUTOSTRADA REGIONALE CISPADANA DAL CASELLO DI REGGIOLO-SULLA A22 AL CASELLO DI FERRARA SUD SULLA A13**  
CODICE C.U.P. E8180800000099

PROGETTO DEFINITIVO

STUDIO DI IMPATTO AMBIENTALE  
QUADRO DI RIFERIMENTO AMBIENTALE  
STATO DI FATTO

CARTA DELLE ACQUE SUPERFICIALI  
TAV. 6/7



RESPONSABILE INTEGRAZIONE PRESTAZIONI SPECIALISTICHE  
Ing. Emilio Salsi  
Albo Ing. Romagna n. 945

IL CONCESSIONARIO  
Autosstrada Regionale Cispadana S.p.A.  
Giuseppe Pizzari

TEGONIA S.p.A. (INGEGNERIA COSTRUTTIVA)

G						
F						
E						
D						
C						
B						
A	17.04.2012	EMMISSIONE	CANALI	BECCARELLI	SALSI	
IDENTIFICAZIONE	ELABORATO	DESCRIZIONE	REDAZIONE	CONTROLLI	APPROVAZIONE	
DATA	PROG.	OPERE	SCALE	SCALE	SCALE	
01/07	01/07	01/07	01/07	01/07	01/07	
01/07	01/07	01/07	01/07	01/07	01/07	
17 MAGGIO 2012						SCALA 1:10.000