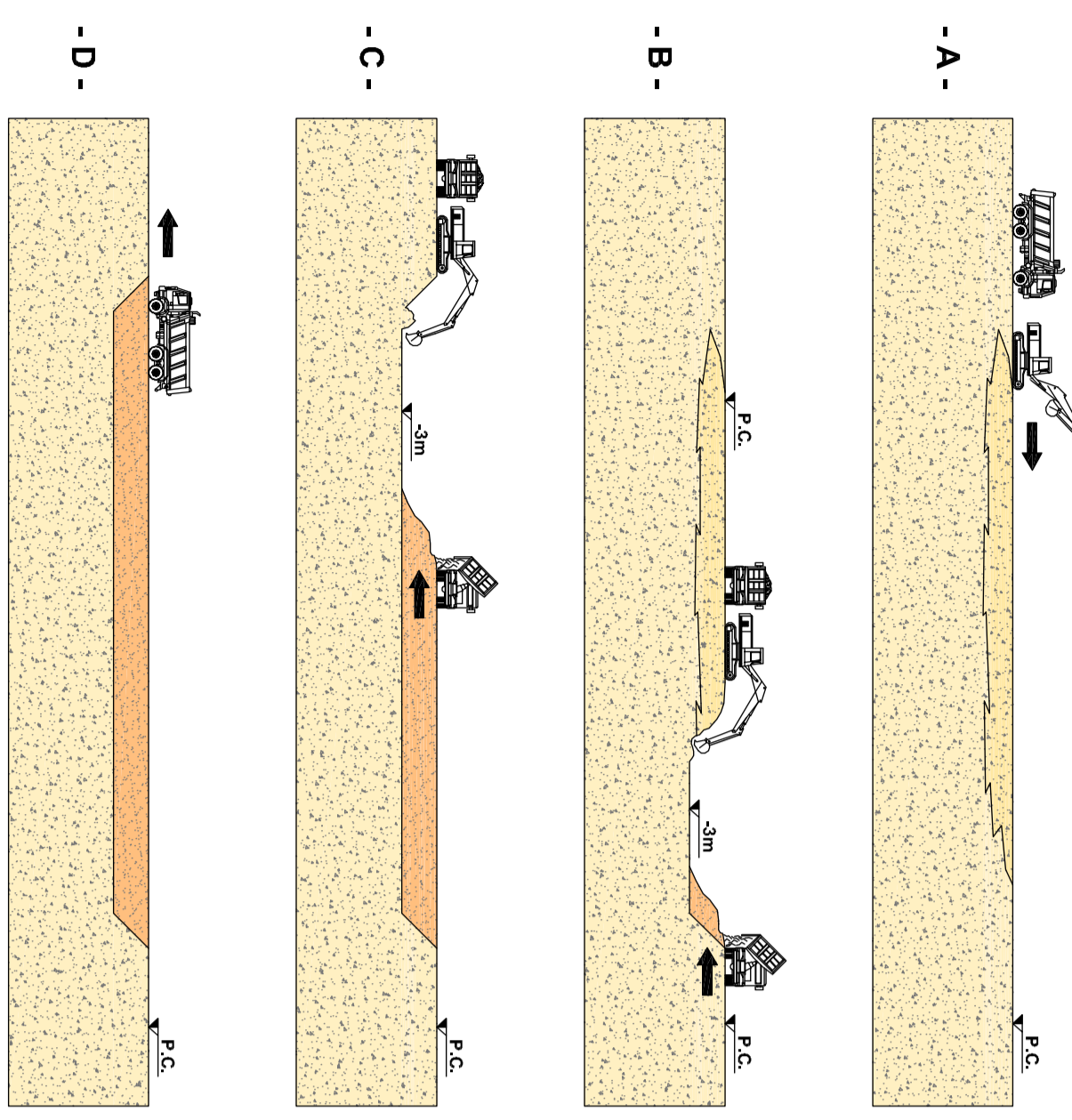
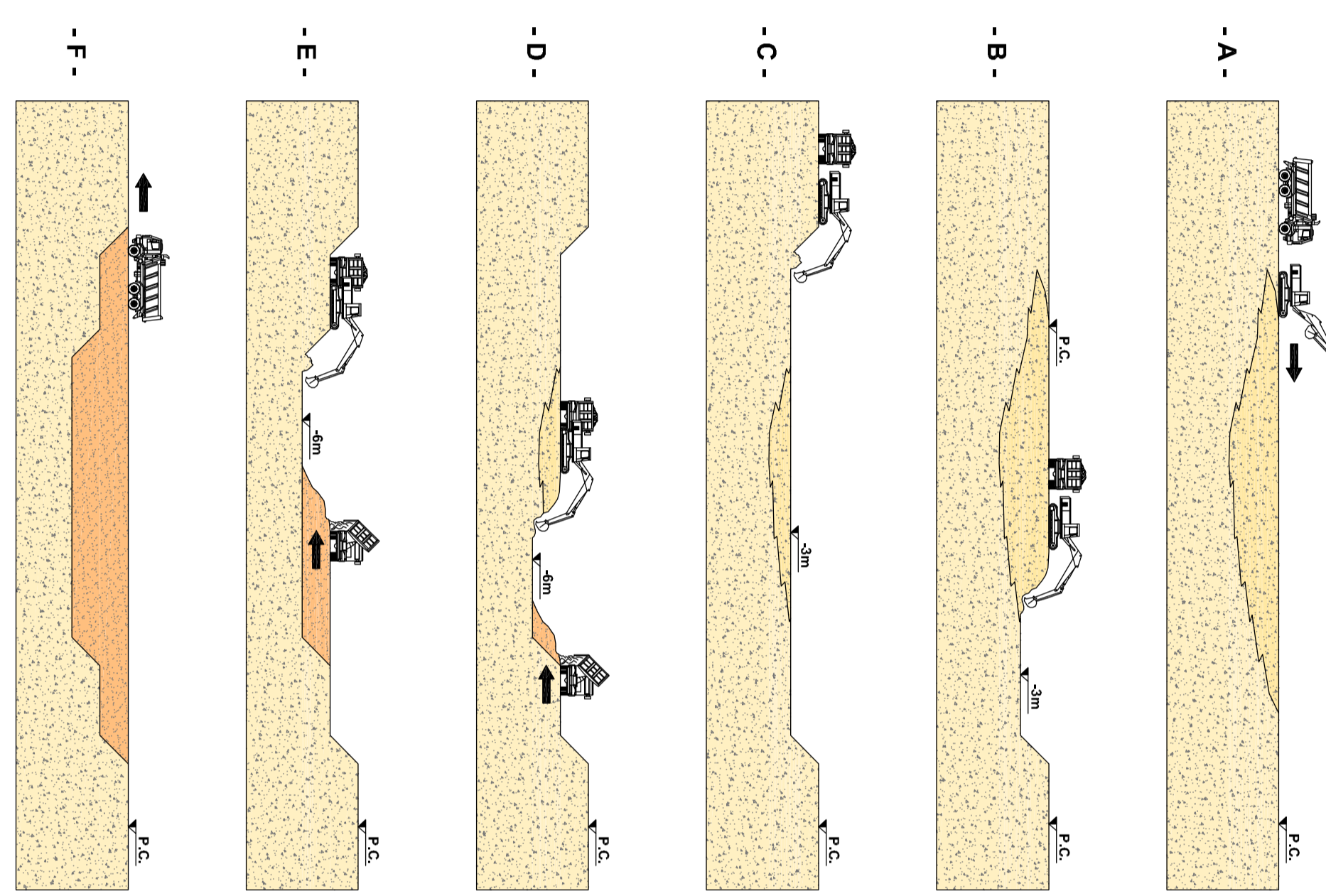


\* = CALCOLATO SULLA BASE DELLE MEDIE DEI MINIMI VALORI

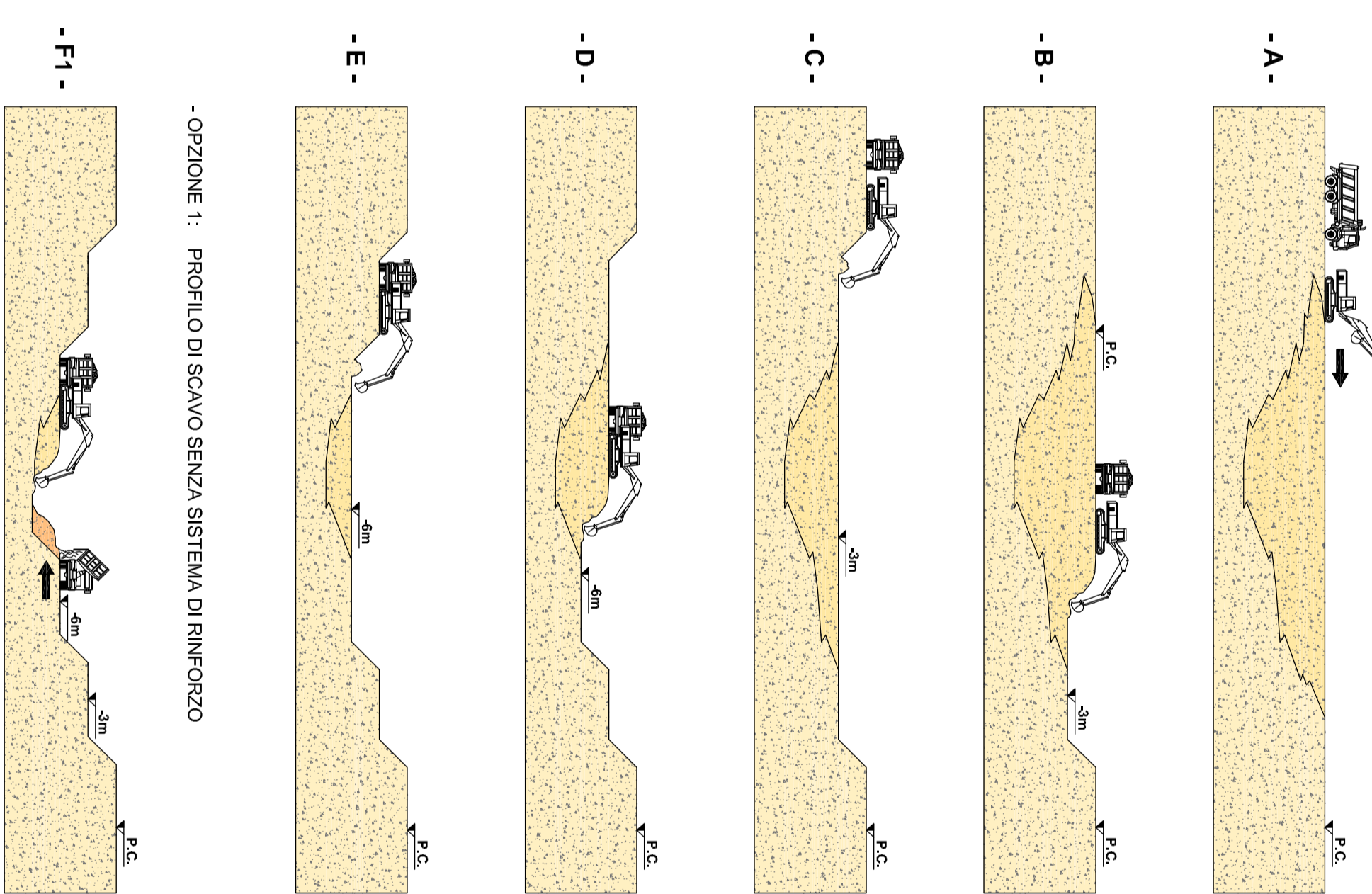
- PROFILO TIPO PER SCAVI FINO A 3 m



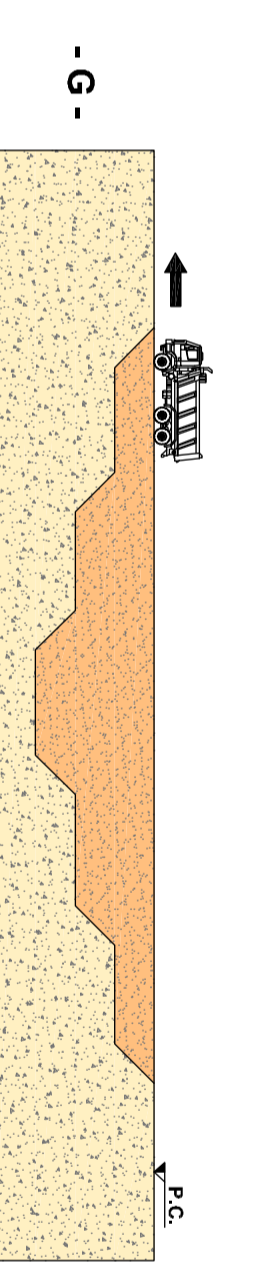
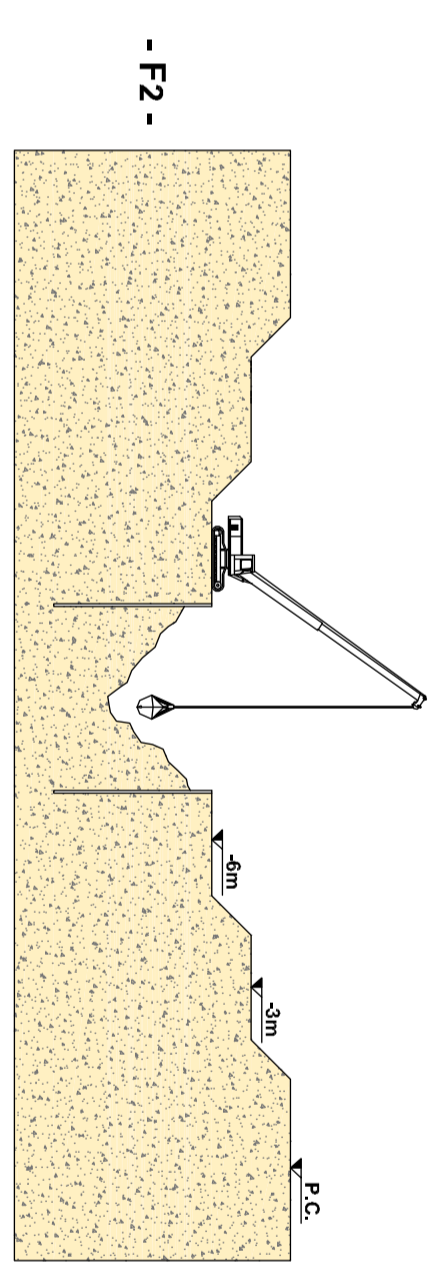
- PROFILO TIPO PER SCAVI FINO A 6 m



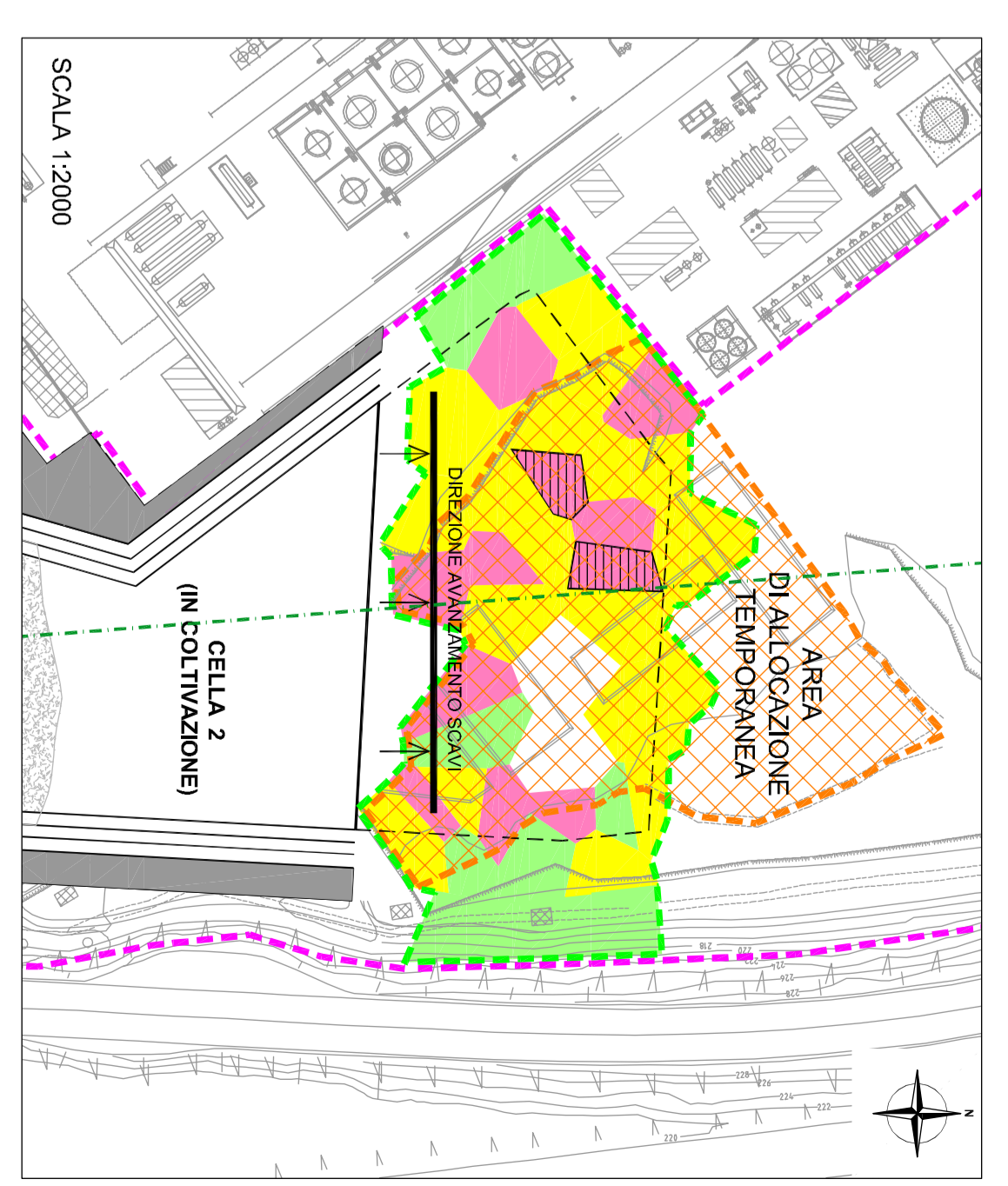
- PROFILO TIPO PER SCAVI > 6 m



- OPZIONE 2: PROFILO DI SCAVO CON SISTEMA DI RINFORZO  
Tipo paratia di pali secanti, berlinesa di pali affiancati, palancole, ecc., da definire in fase di progetto di esecutivo



LEGENDA	
	TRACCIA DELLA SEZIONE
	AREE PER LE QUALI SI PREVEDE L'ASPORTO DELLA PORZIONE DI TERRENO COMPRESA TRA P.C. E - 3 m
	AREE PER LE QUALI SI PREVEDE L'ASPORTO DELLA PORZIONE DI TERRENO COMPRESA TRA P.C. E - 6 m
	AREE PER LE QUALI SI PREVEDE L'ASPORTO DELLA PORZIONE DI TERRENO COMPRESA TRA P.C. E PROFONDITÀ SUPERIORI A 6 m
	TERRENI MAGGIORMENTE CONTAMINATI PER I QUALI SI PREVEDE LO SMALTIMENTO IN DISCARICA ESTERNA
	TERRENO NON CONTAMINATO
	TERRENI/MATERIALI DA ASPORTARE
	REINTERRI



REV.	DESCRIPTION	DATE	DES.	CONTR.	APP.
-	-	-	-	-	-
-	-	-	-	-	-
-	-	-	-	-	-



Via Venti, 27  
I-20143 Milano  
Tel. +39 02 422556.1  
Fax. +39 02 422556.21

**SYNDIAL S.p.A.**  
Sito di Pieve Vergonte (VB)  
Progetto Operativo di Bonifica  
Annesso 4

**FIGURA 06C: PROFILI TIPICI DI SCAVO E DI AVANZAMENTO DEI LAVORI**

DIS. G.A.	CONTR. D.D.G.	APP. P.A.	DATE 15/05/2007	PILOT 1:1	SCALE -	JOB N° 43985731	DESIGN N° FIGURA 06C
-----------	---------------	-----------	-----------------	-----------	---------	-----------------	----------------------