

IMPIANTO DI RETE PER LA CONNESSIONE A 15 KV DELL'IMPIANTO BESS

UBICATO NEL COMUNE DI ALESSANDRIA (AL)
STRADA BOLLA, FRAZ. SPINETTA MARENGO

Procedura autorizzativa (Decreto Regionale) N° _____ del _____

PROGETTO DEFINITIVO

DOCUMENTAZIONE GENERALE

PIANO PARTICELLARE DELLE OPERE DI CONNESSIONE - BESS


IDENTIFICAZIONE ELABORATO

Livello prog.	Codice rintracciabilità	Tipo docum.	N°Elaborato	N°Foglio	Tot.Fogli	Nome file	Scala	Data
PD	298317281	01	93	-	-	-	-	11/04/2022

Revisione

Revisione	Descrizione	Redatto	Controllato	Approvato	Data
00	Prima emissione	D.Sacchi	A.Fata/M.Gallina	V.Bretti	11/04/2022

Progettista: **GOLDER** | **wsp**



GESTORE RETE ELETTRICA

Firma:

Proponente: ENEL GREEN POWER ITALIA S.R.L.



Firma:



Engineering & Construction

GOLDER | wsp

GRE CODE

GRE.EEC.R.27.IT.P.13131.00.093.00

PAGE

1 di/of 50

TITLE: Piano particellare delle opere di connessione – BESS

AVAILABLE LANGUAGE: IT

PIANO PARTICELLARE DELLE OPERE DI CONNESSIONE - BESS

“Spinetta Marengo FV”

Alessandria (AL)



File: GRE.EEC.R.27.IT.P.13131.00.093.00_Piano Particellare opere connessione - BESS

00	11/04/2022	Emissione Definitiva	D.Sacchi	A.Fata M.Gallina	V.Bretti
REV.	DATE	DESCRIPTION	PREPARED	VERIFIED	APPROVED

EGP VALIDATION

Name (EGP)	Discipline EGP	PE EGP
COLLABORATORS	VERIFIED BY	VALIDATE BY

PROJECT / PLANT Spinetta Marengo FV (13131)	EGP CODE																		
	GROUP	FUNCION	TYPE	ISSUER	COUNTRY	TEC	PLANT			SYSTEM	PROGRESSIVE	REVISION							
	GRE	EEC	R	2	7	I	T	P	1	3	1	3	1	0	0	0	9	3	0

CLASSIFICATION	<i>For Information or For Validation</i>	UTILIZATION SCOPE	<i>Basic Design</i>
----------------	--	-------------------	---------------------

This document is property of Enel Green Power S.p.A. It is strictly forbidden to reproduce this document, in whole or in part, and to provide to others any related information without the previous written consent by Enel Green Power S.p.A.

Nella tabella di seguito si riportano le particelle interessate, anche solo parzialmente, dalle opere di connessione del sottocampo "Guarasca" alla rete MT di e-Distribuzione S.p.a.:

Comune	Foglio	Particella	
Alessandria (AL)	127	6	
		339	
		360	
		465	
		508	
		509	
	194	12	
		90	
		93	
	207	22	
	209	85	
		87	
		89	
		91	
		93	
		95	
	210	97	
		69	
		126	
		128	
		132	
		134	
	212	177	
		192	
		196	
		208	
	218	244	
		59	
			60



Engineering & Construction

GOLDER | wsp

CODICE - CODE

GRE.EEC.R.27.IT.P.13131.00.093.00

PAGINA - PAGE

3 di/of 50

Comune	Foglio	Particella	NOMINATIVO O DENOMINAZIONE	COD. FISCALE	TITOLO	QUOTA	QUALITA'
Alessandria (AL)	127	6	DEMANIO DELLO STATO AZIENDA AUTONOMA STATALE DELLA STRADA CON SEDE IN TORINO	-	Proprieta'	1000/1000	PASCOLO
Alessandria (AL)	127	339	COMUNE DI ALESSANDRIA con sede in ALESSANDRIA (AL)	0429440068	Proprieta'	1000/1000	SEMINATIVO
Alessandria (AL)	127	360					ENTE URBANO
Alessandria (AL)	127	465					ENTE URBANO
Alessandria (AL)	127	508					ENTE URBANO
Alessandria (AL)	127	509	ALESSANDRIA 2000 S.R.L. con sede in MEZZANA BIGLI (PV)	01400150189	Proprieta'	1/1	SEMINATIVO
Alessandria (AL)	194	12	SAIO CARLA MARIA nata a ALESSANDRIA (AL) il 08/07/1944	SAICLM44L48A 182Y	Proprieta'	1000/1000	BOSCO ALTO
Alessandria (AL)	194	90	PROVINCIA DI ALESSANDRIA con sede in ALESSANDRIA (AL)	80003870062	Proprieta'	1/1	SEMINATIVO



Engineering & Construction

GOLDER | wsp

CODICE - CODE

GRE.EEC.R.27.IT.P.13131.00.093.00

PAGINA - PAGE

4 di/of 50

Comune	Foglio	Particella	NOMINATIVO O DENOMINAZIONE	COD. FISCALE	TITOLO	QUOTA	QUALITA'
Alessandria (AL)	194	93	PROVINCIA DI ALESSANDRIA con sede in ALESSANDRIA (AL)	80003870062	Proprieta'	1/1	SEMINATIVO
Alessandria (AL)	207	22	MONTI ALESSANDRO nato a ALESSANDRIA (AL) il 19/07/1973	MNTLSN73L19 A182K	Proprieta'	1/1	SEMINATIVO IRRIGUO
Alessandria (AL)	209	85	COMUNE DI ALESSANDRIA con sede in ALESSANDRIA (AL)	00429440068	Proprieta'	1/1	SEMINATIVO
Alessandria (AL)	209	87	COMUNE DI ALESSANDRIA con sede in ALESSANDRIA (AL)	00429440068	Proprieta'	1/1	SEMINATIVO
Alessandria (AL)	209	89	COMUNE DI ALESSANDRIA con sede in ALESSANDRIA (AL)	00429440068	Proprieta'	1/1	SEMINATIVO
Alessandria (AL)	209	91	COMUNE DI ALESSANDRIA con sede in ALESSANDRIA (AL)	00429440068	Proprieta'	1/1	SEMINATIVO
Alessandria (AL)	209	93	COMUNE DI ALESSANDRIA con sede in ALESSANDRIA (AL)	00429440068	Proprieta'	1/1	FERROVIA SP



Engineering & Construction

GOLDER | wsp

CODICE - CODE

GRE.EEC.R.27.IT.P.13131.00.093.00

PAGINA - PAGE

5 di/of 50

Comune	Foglio	Particella	NOMINATIVO O DENOMINAZIONE	COD. FISCALE	TITOLO	QUOTA	QUALITA'
Alessandria (AL)	209	95	COMUNE DI ALESSANDRIA con sede in ALESSANDRIA (AL)	00429440068	Proprieta'	1/1	SEMINATIVO
Alessandria (AL)	209	97	COMUNE DI ALESSANDRIA con sede in ALESSANDRIA (AL)	00429440068	Proprieta'	1/1	PRATO IRRIGATO
Alessandria (AL)	210	69	RETE FERROVIARIA ITALIANA - SOCIETA' PER AZIONI con sede in ROMA (RM)	01585570581	Proprieta'	1000/1000	FERROVIA SP
Alessandria (AL)	210	126	GILDENGHI GIANCARLO nato a ALESSANDRIA (AL) il 31/03/1938	GLRGCR38C31 A182U	Usufrutto	1/2	AREA RURALE
Alessandria (AL)	210	126	GILDENGHI GRAZIA nata a ALESSANDRIA (AL) il 31/01/1967	GLRGRZ67A71 A182M	Nuda proprieta'	1/2	AREA RURALE
Alessandria (AL)	210	126	GILDENGHI GRAZIA nata a ALESSANDRIA (AL) il 31/01/1967	GLRGRZ67A71 A182M	Proprieta'	1/2	AREA RURALE



Engineering & Construction

GOLDER | wsp

CODICE - CODE

GRE.EEC.R.27.IT.P.13131.00.093.00

PAGINA - PAGE

6 di/of 50

Comune	Foglio	Particella	NOMINATIVO O DENOMINAZIONE	COD. FISCALE	TITOLO	QUOTA	QUALITA'
Alessandria (AL)	210	128	COMUNE DI ALESSANDRIA con sede in ALESSANDRIA (AL)	00429440068	Proprieta'	1/1	SEMINATIVO ARBOREO
Alessandria (AL)	210	132	GILARDENGI GIOVANNI nato a ALESSANDRIA (AL) il 17/11/1942	GLRGNN42S17A182X	Proprieta'	1/1	SEMINATIVO ARBOREO
Alessandria (AL)	210	134	DEMANIO DELLO STATO	80193210582	Proprieta'	1000/1000	FERROVIA SP
Alessandria (AL)	210	177					ENTE URBANO
Alessandria (AL)	212	192	AGRICOLA MADDALENA - SOCIETA' SEMPLICE-	01766450066	Proprieta'	1000/1000	SEMINATIVO ARBOREO
Alessandria (AL)	212	196	AGRICOLA MADDALENA - SOCIETA' SEMPLICE-	01766450066	Proprieta'	1000/1000	SEMINATIVO ARBOREO
Alessandria (AL)	212	208	BASILIO ATTILIA nata a ALESSANDRIA (AL) il 24/01/1965	BSLTTL65A64A182L	Proprieta'	1000/1000	SEMINATIVO ARBOREO
Alessandria (AL)	212	244	COMUNE DI ALESSANDRIA con sede in ALESSANDRIA (AL)	00429440068	Proprieta'	1/1	SEMINATIVO ARBOREO

Comune	Foglio	Particella	NOMINATIVO O DENOMINAZIONE	COD. FISCALE	TITOLO	QUOTA	QUALITA'
Alessandria (AL)	218	59	COMUNE DI ALESSANDRIA con sede in ALESSANDRIA (AL)	00429440068	Proprieta'	1/1	SEMINATIVO
	218	60	CASSANO GIAN MARIO nato a ALESSANDRIA (AL) il 01/07/1970	CSSGMR70L01 A182G	Proprieta'	1/2	SEMINATIVO
Alessandria (AL)	218	60	CASSANO LORENZO nato a ALESSANDRIA (AL) il 04/10/1962	CSSLNZ62R04 A182I	Proprieta'	1/2	SEMINATIVO
Alessandria (AL)	218	60	LOMBARDI MARIA LUISA nata a ALESSANDRIA (AL) il 17/11/1932	LMBMLS32S5 7A182C	Usufruttuario parziale	-	SEMINATIVO

A seguire si riportano invece le particelle ulteriormente coinvolte nel caso in cui, a valle di verifiche da eseguirsi in fase esecutiva, l'attraversamento del fiume Bormida debba essere effettuato in subalveo mediante TOC.

Comune	Foglio	Particella
Alessandria (AL)	127	14
		84
		295
	194	6
		7
		8

Comune	Foglio	Particella	NOMINATIVO O DENOMINAZIONE	COD. FISCALE	TITOLO	QUOTA	QUALITA'
Alessandria (AL)	127	14	DEMANIO DELLO STATO AZIENDA AUTONOMA STATALE DELLA STRADA CON SEDE IN TORINO	-	Proprietà	1000/1000	BOSCO CEDUO
Alessandria (AL)	127	84	DEMANIO PUBBLICO DELLO STATO	80193210582	Proprieta'	1000/1000	BOSCO ALTO
Alessandria (AL)	127	295	DEMANIO DELLO STATO - RAMO STRADE con sede in ROMA (RM)	80193210582	Proprieta'	1/1	SEMINATIVO ARBOREO
Alessandria (AL)	194	6	DEMANIO DELLO STATO AZIENDA AUTONOMA STATALE DELLA STRADA CON SEDE IN TORINO	-	Proprieta'	1000/1000	BOSCO CEDUO
Alessandria (AL)	194	7	ZANNINI MARIA MADDALENA nata a ESTE (PD) il 02/08/1933	ZNNMMD33M 42D442R	Proprieta'	1/1	SEMINATIVO
Alessandria (AL)	194	8	ZANNINI MARIA MADDALENA nata a ESTE (PD) il 02/08/1933	ZNNMMD33M 42D442R	Proprieta'	1/1	INCOLTO PRODUTTIVO

Nelle pagine successive si riportano il foglio di mappa catastale e le visure particellari aggiornati al 08/06/2021 per le opere di connessione del sottocampo "Guarasca" alla rete MT. Mentre, le visure particellari per l'attraversamento del fiume Bormida mediante TOC sono aggiornate al 15/02/2022.



Il Progettista
Ing. Vito Bretti



Engineering & Construction

GOLDER



CODICE - CODE

GRE.EEC.R.27.IT.P.13131.00.093.00

PAGINA - PAGE

9 di/of 50



Direzione Provinciale di Alessandria Ufficio Provinciale - Territorio - Direttore DOTT. SSA FRANK TOLDO

Via: tel. (0) 90 euro)



Engineering & Construction

GOLDER



CODICE - CODE

GRE.EEC.R.27.IT.P.13131.00.093.00

PAGINA - PAGE

10 di/of 50



Comune: ALESSANDRIA
Foglio: 194

Scala originale: 1:2000
Dimensione cornice: 1940.000 x 1380.000 metri

30 Mar 2021 18:2:29
Prof. n. T365194/2021

Direzione Provinciale di Alessandria - Ufficio Provinciale - Territorio - Direttore DOTT. SSA PIKA TORO

Vis. let. (0,00 euro)



Engineering & Construction

GOLDER



CODICE - CODE

GRE.EEC.R.27.IT.P.13131.00.093.00

PAGINA - PAGE

11 di/of 50



Direzione Provinciale di Alessandria - Ufficio Provinciale - Territorio - Direttore DOTT. SSA ERIKA TOLDO

Via - tel. (0.90 euro)



Engineering & Construction

GOLDER



CODICE - CODE

GRE.EEC.R.27.IT.P.13131.00.093.00

PAGINA - PAGE

12 di/of 50



Direzione Provinciale di Alessandria - Ufficio Provinciale - Territorio - Direttore DOTT. SSA ERIKA TOLDO

Vis. tel. (0.90 euro)

Comune: ALESSANDRIA
Foglio: 209

Scala originale: 1:2000
Dimensione cornice: 1552.000 x 1104.000 metri

8-Giu-2021 18:12:13
Prot. n. T462115/2021



Engineering & Construction

GOLDER

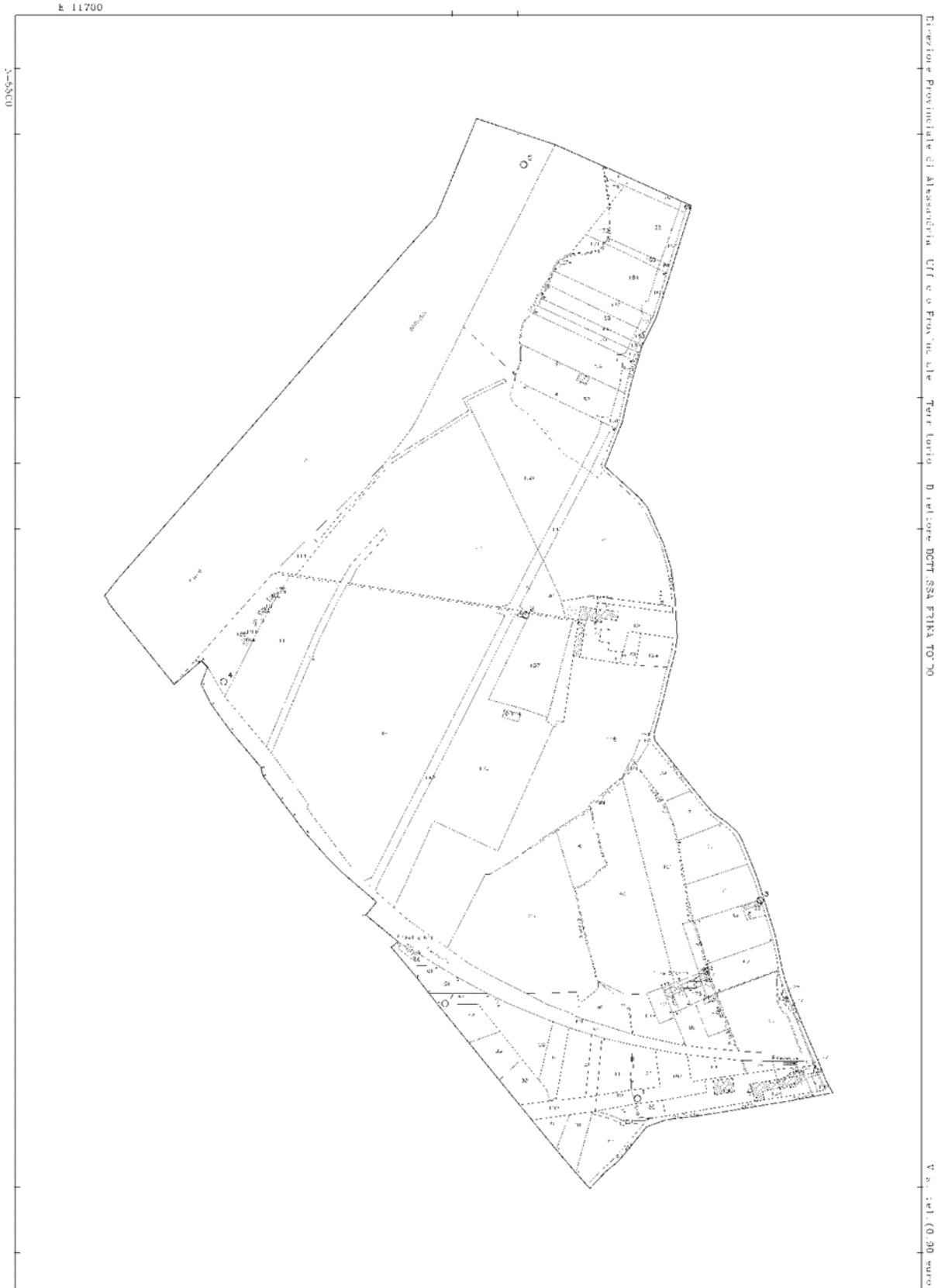


CODICE - CODE

GRE.EEC.R.27.IT.P.13131.00.093.00

PAGINA - PAGE

13 di/of 50



Divisione Provinciale di Alessandria Ufficio Provinciale Territorio Direzione DOTT. SSA PIKA TORO

V. s. : (1) (0.00 euro)

Catone, ALESSANDRIA
Foglio: 21C

Scala originale: 1:2000
Dimensione cartace: 1840.000 x 1350.000 metri

30 Mar 2021 19.5.46
Prof. i. T412853/2021



Engineering & Construction

GOLDER



CODICE - CODE

GRE.EEC.R.27.IT.P.13131.00.093.00

PAGINA - PAGE

14 di/of 50





Engineering & Construction

GOLDER

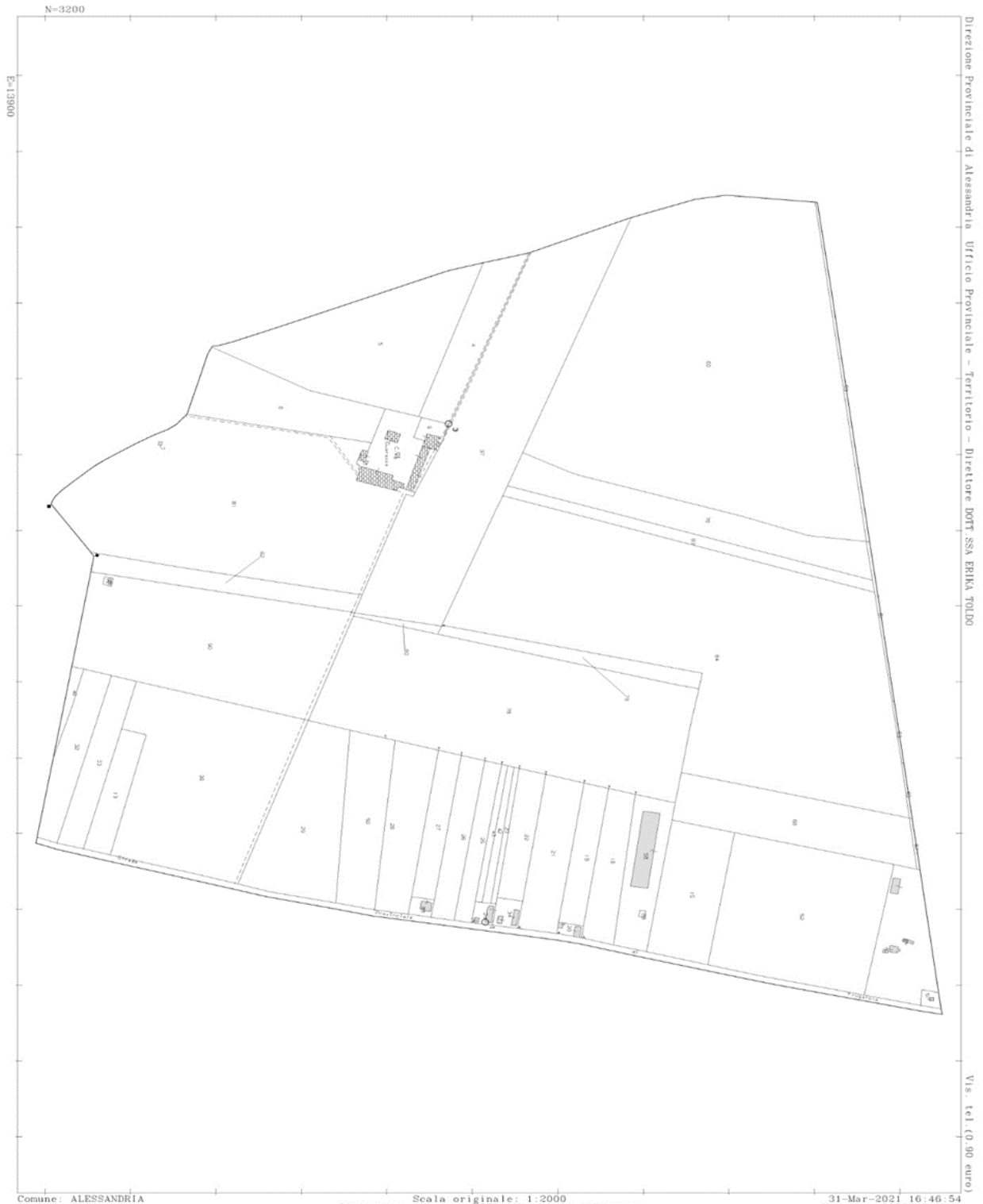


CODICE - CODE

GRE.EEC.R.27.IT.P.13131.00.093.00

PAGINA - PAGE

15 di/of 50



Comune: ALESSANDRIA
Foglio: 218

Scala originale: 1:2000
Dimensione cornice: 1552.000 x 1104.000 metri

31-Mar-2021 16.46.54
Prot. n. T305980/2021

 Engineering & Construction	GOLDER 	CODICE - CODE GRE.EEC.R.27.IT.P.13131.00.093.00
		PAGINA - PAGE 16 di/of 50



Direzione Provinciale di Alessandria
Ufficio Provinciale - Territorio
Servizi Catastali

Visura per immobile

Situazione degli atti informatizzati al 06/05/2021

Data: 06/05/2021 - Ora: 09.04.35 Fine

Visura n.: T35857 Pag: 1

Dati della richiesta	Comune di ALESSANDRIA (Codice: A182)
	Provincia di ALESSANDRIA
Catasto Terreni	Foglio: 127 Particella: 6

Immobile

N.	DATI IDENTIFICATIVI			DATI CLASSAMENTO					DATI DERIVANTI DA	
	Foglio	Particella	Sub	Porz	Qualità Classe	Superficie(m ²)	Deduz	Reddito		
						ha are ca		Dominicale	Agrario	
1	127	6		-	PASCOLO U	72 40		Euro 5,61 L. 10.860	Euro 0,75 L. 1.448	Impianto meccanografico del 20/06/1984
Notifica				Partita		17411				

INTESTATO

N.	DATI ANAGRAFICI	CODICE FISCALE	DIRITTI E ONERI REALI
1	DEMANIO DELLO STATO AZIENDA AUTONOMA STATALE DELLA STRADA CON SEDE IN TORINO		(1) Proprieta` per 1000/1000

Unità immobiliari n. 1

Tributi erariali: Euro 0,90

Visura telematica

		CODICE - CODE GRE.EEC.R.27.IT.P.13131.00.093.00
		PAGINA - PAGE 17 di/of 50



Direzione Provinciale di Alessandria
Ufficio Provinciale - Territorio
Servizi Catastali

Visura per immobile

Situazione degli atti informatizzati al 06/05/2021

Data: 06/05/2021 - Ora: 09.06.28 Fine

Visura n.: T36910 Pag: 1

Dati della richiesta	Comune di ALESSANDRIA (Codice: A182)
	Provincia di ALESSANDRIA
Catasto Terreni	Foglio: 127 Particella: 339

Immobile

N.	DATI IDENTIFICATIVI			DATI CLASSAMENTO					DATI DERIVANTI DA		
	Foglio	Particella	Sub	Porz	Qualità Classe	Superficie(m ²)		Deduz	Reddito		
						ha are ca			Dominicale	Agrario	
1	127	339		-	SEMINATIVO 2	1	00	98	Euro 101,70	Euro 83,44	Tipo mappale del 26/06/2013 protocollo n. AL0111678 in atti dal 26/06/2013 presentato il 26/06/2013 PER NUOVA COSTRUZIONE (n. 111678.1/2013)
Notifica				Partita							

INTESTATO

N.	DATI ANAGRAFICI	CODICE FISCALE	DIRITTI E ONERI REALI
1	COMUNE DI ALESSANDRIA con sede in ALESSANDRIA	00429440068*	(1) Proprieta` per 1000/1000

Unità immobiliari n. 1

Tributi erariali: Euro 0,90

Visura telematica

* Codice Fiscale Validato in Anagrafe Tributaria

		CODICE - CODE GRE.EEC.R.27.IT.P.13131.00.093.00
		PAGINA - PAGE 18 di/of 50



Direzione Provinciale di Alessandria
Ufficio Provinciale - Territorio
Servizi Catastali

Visura per immobile

Situazione degli atti informatizzati al 06/05/2021

Data: 06/05/2021 - Ora: 09.09.16 Fine

Visura n.: T38425 Pag: 1

Dati della richiesta		Comune di ALESSANDRIA (Codice: A182)								
Catasto Terreni		Provincia di ALESSANDRIA								
		Foglio: 127 Particella: 360								
Area di enti urbani e promiscui										
N.	DATI IDENTIFICATIVI			DATI CLASSAMENTO					DATI DERIVANTI DA	
	Foglio	Particella	Sub	Porz	Qualità Classe	Superficie(m ²)	Deduz	Reddito		
						ha are ca		Dominicale	Agrario	
1	127	360		-	ENTE URBANO	82 61				Tipo mappale del 12/07/2016 protocollo n. AL0092665 in atti dal 12/07/2016 presentato il 12/07/2016 (n. 92665.2/2016)
Notifica							Partita	1		
Annotazioni		di immobile: comprende il fg. 127 n. 275,276								

Mappali Fabbricati Correlati

Codice Comune A182 - Sezione - SezUrb - Foglio 127 - Particella 360

Unità immobiliari n. 1

Tributi erariali: Euro 0,90

Visura telematica

		CODICE - CODE GRE.EEC.R.27.IT.P.13131.00.093.00
		PAGINA - PAGE 19 di/of 50



Direzione Provinciale di Alessandria
Ufficio Provinciale - Territorio
Servizi Catastali

Visura per immobile

Situazione degli atti informatizzati al 06/05/2021

Data: 06/05/2021 - Ora: 09.05.55 Fine

Visura n.: T36592 Pag: 1

Dati della richiesta	Comune di ALESSANDRIA (Codice: A182)
	Provincia di ALESSANDRIA
Catasto Terreni	Foglio: 127 Particella: 465

Area di enti urbani e promiscui

N.	DATI IDENTIFICATIVI			DATI CLASSAMENTO					DATI DERIVANTI DA	
	Foglio	Particella	Sub	Porz	Qualità Classe	Superficie(m²)	Deduz	Reddito		
						ha are ca		Dominicale		Agrario
1	127	465		-	ENTE URBANO	94 89				Tipo mappale del 08/08/2018 protocollo n. AL0084657 in atti dal 08/08/2018 presentato il 08/08/2018 (n. 84657.2/2018)
Notifica					Partita	1				
Annotazioni	di immobile: comprende il fg. 127 n. 470,473,477,489,491,497,500,503									

Mappali Fabbricati Correlati

Codice Comune A182 - Sezione - SezUrb - Foglio 127 - Particella 465

Unità immobiliari n. 1

Tributi erariali: Euro 0,90

Visura telematica

 Engineering & Construction	GOLDER 	CODICE - CODE GRE.EEC.R.27.IT.P.13131.00.093.00
		PAGINA - PAGE 20 di/of 50



Direzione Provinciale di Alessandria
Ufficio Provinciale - Territorio
Servizi Catastali

Visura per immobile

Situazione degli atti informatizzati al 06/05/2021

Data: 06/05/2021 - Ora: 09.07.39 Fine

Visura n.: T37532 Pag: 1

Dati della richiesta	Comune di ALESSANDRIA (Codice: A182)
	Provincia di ALESSANDRIA
Catasto Terreni	Foglio: 127 Particella: 508

Area di enti urbani e promiscui

N.	DATI IDENTIFICATIVI			DATI CLASSAMENTO					DATI DERIVANTI DA	
	Foglio	Particella	Sub	Porz	Qualità Classe	Superficie(m ²)	Deduz	Reddito		
						ha are ca		Dominicale	Agrario	
1	127	508		-	ENTE URBANO	05 15				FRAZIONAMENTO del 14/09/2018 protocollo n. AL0094923 in atti dal 14/09/2018 presentato il 14/09/2018 (n. 94923.1/2018)
Notifica						Partita	1			

Unità immobiliari n. 1

Tributi erariali: Euro 0,90

Visura telematica

 Engineering & Construction	GOLDER 	CODICE - CODE GRE.EEC.R.27.IT.P.13131.00.093.00
		PAGINA - PAGE 21 di/of 50



Direzione Provinciale di Alessandria
Ufficio Provinciale - Territorio
Servizi Catastali

Visura per immobile

Situazione degli atti informatizzati al 06/05/2021

Data: 06/05/2021 - Ora: 09.05.14 Fine

Visura n.: T36196 Pag: 1

Dati della richiesta	Comune di ALESSANDRIA (Codice: A182)
	Provincia di ALESSANDRIA
Catasto Terreni	Foglio: 127 Particella: 509

Immobile

N.	DATI IDENTIFICATIVI			DATI CLASSAMENTO					DATI DERIVANTI DA	
	Foglio	Particella	Sub	Porz	Qualità Classe	Superficie(m ²)	Deduz	Reddito		
						ha are ca		Dominicale	Agrario	
1	127	509		-	SEMINATIVO 1	33 60		Euro 37,31	Euro 29,50	FRAZIONAMENTO del 02/10/2018 protocollo n. AL0102079 in atti dal 02/10/2018 presentato il 01/10/2018 (n. 102079.1/2018)
Notifica				Partita						

INTESTATO

N.	DATI ANAGRAFICI	CODICE FISCALE	DIRITTI E ONERI REALI
1	ALESSANDRIA 2000 S.R.L. con sede in MEZZANA BIGLI	01400150189*	(1) Proprieta` per 1/1

Unità immobiliari n. 1

Tributi erariali: Euro 0,90

Visura telematica

* Codice Fiscale Validato in Anagrafe Tributaria



Direzione Provinciale di Alessandria
 Ufficio Provinciale - Territorio
 Servizi Catastali

Visura per immobile

Situazione degli atti informatizzati al 08/06/2021

Data: 08/06/2021 - Ora: 17.20.34 Fine
 Visura n.: T425098 Pag: 1

Dati della richiesta	Comune di ALESSANDRIA (Codice: A182)
Catasto Terreni	Provincia di ALESSANDRIA Foglio: 194 Particella: 12

Immobile

N.	DATI IDENTIFICATIVI			DATI CLASSAMENTO					DATI DERIVANTI DA	
	Foglio	Particella	Sub	Porz	Qualità Classe	Superficie(m²)	Deduz	Reddito		
1	194	12		-	BOSCO ALTO 1	ha are ca 01 80		Dominicale Euro 0,93 L. 1.800	Agrario Euro 0,19 L. 360	Impianto meccanografico del 20/06/1984
Notifica				Partita		24106				

INTESTATO

N.	DATI ANAGRAFICI	CODICE FISCALE	DIRITTI E ONERI REALI
1	SAIO Carla Maria nata a ALESSANDRIA il 08/07/1944	SAICLM44L48A182Y*	(1) Proprieta` per 1000/1000

Unità immobiliari n. 1

Tributi erariali: Euro 0,90

Visura telematica

* Codice Fiscale Validato in Anagrafe Tributaria

		CODICE - CODE GRE.EEC.R.27.IT.P.13131.00.093.00
		PAGINA - PAGE 23 di/of 50



Direzione Provinciale di Alessandria
Ufficio Provinciale - Territorio
Servizi Catastali

Visura per immobile

Situazione degli atti informatizzati al 06/05/2021

Data: 06/05/2021 - Ora: 09.03.33 Fine

Visura n.: T35295 Pag: 1

Dati della richiesta	Comune di ALESSANDRIA (Codice: A182)
	Provincia di ALESSANDRIA
Catasto Terreni	Foglio: 194 Particella: 90

Immobile

N.	DATI IDENTIFICATIVI			DATI CLASSAMENTO					DATI DERIVANTI DA	
	Foglio	Particella	Sub	Porz	Qualità Classe	Superficie(m ²)	Deduz	Reddito		
						ha are ca		Dominicale	Agrario	
1	194	90		-	SEMINATIVO 3	12 71		Euro 7,88	Euro 7,55	FRAZIONAMENTO del 14/09/2007 protocollo n. AL0351607 in atti dal 14/09/2007 (n. 351607.1/2007)
Notifica				Partita						

INTESTATO

N.	DATI ANAGRAFICI	CODICE FISCALE	DIRITTI E ONERI REALI
1	PROVINCIA DI ALESSANDRIA con sede in ALESSANDRIA	80003870062*	(1) Proprieta` per 1/1
DATI DERIVANTI DA			
DECRETO (DISPOSIZIONI DELLE AUTORITA') del 26/07/2010 protocollo n. AL0223892 Voltura in atti dal 18/08/2010 Repertorio n.: 99227 Rogante: PROVINCIA DI AL Sede: ALESSANDRIA Registrazione: AP Sede: RIVOLI Volume: 3 n: 745 del 09/08/2010 DETERMINAZIONE DI ESPROPRIAZIONE (n. 9811.1/2010)			

Unità immobiliari n. 1

Tributi erariali: Euro 0,90

Visura telematica

* Codice Fiscale Validato in Anagrafe Tributaria

		CODICE - CODE GRE.EEC.R.27.IT.P.13131.00.093.00
		PAGINA - PAGE 24 di/of 50



Direzione Provinciale di Alessandria
Ufficio Provinciale - Territorio
Servizi Catastali

Visura per immobile

Situazione degli atti informatizzati al 06/05/2021

Data: 06/05/2021 - Ora: 09.02.51 Fine

Visura n.: T34907 Pag: 1

Dati della richiesta	Comune di ALESSANDRIA (Codice: A182)
	Provincia di ALESSANDRIA
Catasto Terreni	Foglio: 194 Particella: 93

Immobile

N.	DATI IDENTIFICATIVI			DATI CLASSAMENTO					DATI DERIVANTI DA	
	Foglio	Particella	Sub	Porz	Qualità Classe	Superficie(m ²)	Deduz	Reddito		
						ha are ca		Dominicale	Agrario	
1	194	93		-	SEMINATIVO 2	20 10		Euro 20,24	Euro 16,61	FRAZIONAMENTO del 14/09/2007 protocollo n. AL0351607 in atti dal 14/09/2007 (n. 351607.1/2007)
Notifica				Partita						

INTESTATO

N.	DATI ANAGRAFICI	CODICE FISCALE	DIRITTI E ONERI REALI
1	PROVINCIA DI ALESSANDRIA con sede in ALESSANDRIA	80003870062*	(1) Proprieta` per 1/1
DATI DERIVANTI DA			
DECRETO (DISPOSIZIONI DELLE AUTORITA') del 26/07/2010 protocollo n. AL0223892 Voltura in atti dal 18/08/2010 Repertorio n.: 99227 Rogante: PROVINCIA DI AL Sede: ALESSANDRIA Registrazione: AP Sede: RIVOLI Volume: 3 n: 745 del 09/08/2010 DETERMINAZIONE DI ESPROPRIAZIONE (n. 9811.1/2010)			

Unità immobiliari n. 1

Tributi erariali: Euro 0,90

Visura telematica

* Codice Fiscale Validato in Anagrafe Tributaria

 Engineering & Construction	GOLDER 	CODICE - CODE GRE.EEC.R.27.IT.P.13131.00.093.00
		PAGINA - PAGE 25 di/of 50



Direzione Provinciale di Alessandria
Ufficio Provinciale - Territorio
Servizi Catastali

Data: 17/02/2022
Ora: 11:17:46
Numero Pratica: T153908/2022
Pag: 1 - Segue



Direzione Provinciale di Alessandria
Ufficio Provinciale - Territorio
Servizi Catastali

Data: 17/02/2022
Ora: 11:17:46
Numero Pratica: T153908/2022
Pag: 2 - Fine

Catasto terreni
Visura attuale per immobile
Situazione degli atti informatizzati al 17/02/2022



Immobile di catasto terreni



Causali di aggiornamento ed annotazioni

Informazioni riportate negli atti del catasto al 17/02/2022

Dati identificativi: Comune di ALESSANDRIA (A182) (AL)
Foglio 207 Particella 22

Classamento:

Redditi: dominicale Euro 130,87
agrario Euro 63,10

Particella con qualità: SEMIN IRRIG di classe 20
Superficie: 9.050 m²

Ultimo atto di aggiornamento: TABELLA DI VARIAZIONE del 15/06/2021 Pratica n. AL0092744 in atti dal 09/12/2021 TRASMISSIONE DATI AGEA AI SENSI DEL DL 3.10.2006 N. 262 (n. 1471.1/2021)

Annotazioni: Variazione culturale eseguita ai sensi del DI 3.10.2006 n. 262, convertito con modificazioni nella legge 24.11.2006 n. 286 e successive modificazioni (anno 2021) - Eseguita a seguito di dichiarazione resa il 15/06/2021 all'Organismo Pagatore ARPEA con la domanda 21806262941 (Scheda validazione/fascicolo prot. n. 105.006.002.2021.795)

> **Dati identificativi**

Comune di ALESSANDRIA (A182) (AL)
Foglio 207 Particella 22

Impianto meccanografico del 20/06/1984

> **Dati di classamento**

Redditi: dominicale Euro 130,87
agrario Euro 63,10

Particella con qualità: SEMIN IRRIG di classe 20
Superficie: 9.050 m²

TABELLA DI VARIAZIONE del 15/06/2021 Pratica n. AL0092744 in atti dal 09/12/2021 TRASMISSIONE DATI AGEA AI SENSI DEL DL 3.10.2006 N. 262 (n. 1471.1/2021)

Annotazioni: Variazione culturale eseguita ai sensi del DI 3.10.2006 n. 262, convertito con modificazioni nella legge 24.11.2006 n. 286 e successive modificazioni (anno 2021) - Eseguita a seguito di dichiarazione resa il 15/06/2021 all'Organismo Pagatore ARPEA con la domanda 21806262941 (Scheda validazione/fascicolo prot. n. 105.006.002.2021.795)

Notifica in corso con protocollo n. 21XAGEA07/0912

> **Intestazione attuale dell'immobile - totale intestati: 1**

> **1. MONTI ALESSANDRO (CF MNTLSN73L19A182K)**

nato a ALESSANDRIA (AL) il 19/07/1973
Diritto di: Proprietà per 1/1 (deriva dall'atto 1)

1. Atto del 31/05/2016 Pubblico ufficiale FINESSO SERGIO Sede ALESSANDRIA (AL) Repertorio n. 88370 - COMPRAVENDITA Nota presentata con Modello Unico n. 2658.1/2016 Reparto PI di ALESSANDRIA in atti dal 20/06/2016

Visura telematica

Tributi speciali: Euro 0,90

 Engineering & Construction	GOLDER 	CODICE - CODE GRE.EEC.R.27.IT.P.13131.00.093.00
		PAGINA - PAGE 26 di/of 50



Direzione Provinciale di Alessandria
Ufficio Provinciale - Territorio
Servizi Catastali

Visura per immobile

Situazione degli atti informatizzati al 08/06/2021

Data: 08/06/2021 - Ora: 14.44.39 Fine

Visura n.: T305603 Pag: 1

Dati della richiesta	Comune di ALESSANDRIA (Codice: A182)
Catasto Terreni	Provincia di ALESSANDRIA Foglio: 209 Particella: 85

Immobile

N.	DATI IDENTIFICATIVI			DATI CLASSAMENTO					DATI DERIVANTI DA	
	Foglio	Particella	Sub	Porz	Qualità Classe	Superficie(m²)	Deduz	Reddito		
						ha are ca		Dominicale	Agrario	
1	209	85		-	SEMINATIVO 1	09 80		Euro 10,88	Euro 8,60	FRAZIONAMENTO del 12/10/2007 protocollo n. AL0379978 in atti dal 12/10/2007 (n. 379978.1/2007)
Notifica				Partita						

INTESTATO

N.	DATI ANAGRAFICI	CODICE FISCALE	DIRITTI E ONERI REALI
1	COMUNE DI ALESSANDRIA con sede in ALESSANDRIA	00429440068*	(1) Proprieta` per 1/1
DATI DERIVANTI DA		ISTRUMENTO (ATTO PUBBLICO) del 12/05/2009 Nota presentata con Modello Unico in atti dal 05/06/2009 Repertorio n.: 79665 Rogante: ONETO LUIGI Sede: ALESSANDRIA	
		Registrazione: Sede: COMPRAVENDITA (n. 2677.1/2009)	

Unità immobiliari n. 1

Tributi erariali: Euro 0,90

Visura telematica

* Codice Fiscale Validato in Anagrafe Tributaria

 Engineering & Construction	GOLDER 	CODICE - CODE GRE.EEC.R.27.IT.P.13131.00.093.00
		PAGINA - PAGE 27 di/of 50



Direzione Provinciale di Alessandria
Ufficio Provinciale - Territorio
Servizi Catastali

Visura per immobile

Situazione degli atti informatizzati al 08/06/2021

Data: 08/06/2021 - Ora: 17.13.33 Fine

Visura n.: T419481 Pag: 1

Dati della richiesta	Comune di ALESSANDRIA (Codice: A182)
Catasto Terreni	Provincia di ALESSANDRIA Foglio: 209 Particella: 87

Immobile

N.	DATI IDENTIFICATIVI			DATI CLASSAMENTO					DATI DERIVANTI DA	
	Foglio	Particella	Sub	Porz	Qualità Classe	Superficie(m²)	Deduz	Reddito		
						ha are ca		Dominicale	Agrario	
1	209	87		-	SEMINATIVO 1	29 00		Euro 32,20	Euro 25,46	FRAZIONAMENTO del 12/10/2007 protocollo n. AL0379978 in atti dal 12/10/2007 (n. 379978.1/2007)
Notifica				Partita						

INTESTATO

N.	DATI ANAGRAFICI	CODICE FISCALE	DIRITTI E ONERI REALI
1	COMUNE DI ALESSANDRIA con sede in ALESSANDRIA	00429440068*	(1) Proprieta` per 1/1
DATI DERIVANTI DA		ISTRUMENTO (ATTO PUBBLICO) del 12/05/2009 Nota presentata con Modello Unico in atti dal 05/06/2009 Repertorio n.: 79665 Rogante: ONETO LUIGI Sede: ALESSANDRIA	
		Registrazione: Sede: COMPRAVENDITA (n. 2677.1/2009)	

Unità immobiliari n. 1

Tributi erariali: Euro 0,90

Visura telematica

* Codice Fiscale Validato in Anagrafe Tributaria

 Engineering & Construction	GOLDER 	CODICE - CODE GRE.EEC.R.27.IT.P.13131.00.093.00
		PAGINA - PAGE 28 di/of 50



Direzione Provinciale di Alessandria
Ufficio Provinciale - Territorio
Servizi Catastali

Visura per immobile

Situazione degli atti informatizzati al 08/06/2021

Data: 08/06/2021 - Ora: 17.14.44 Fine

Visura n.: T420397 Pag: 1

Dati della richiesta	Comune di ALESSANDRIA (Codice: A182)
Catasto Terreni	Provincia di ALESSANDRIA Foglio: 209 Particella: 89

Immobile

N.	DATI IDENTIFICATIVI			DATI CLASSAMENTO					DATI DERIVANTI DA	
	Foglio	Particella	Sub	Porz	Qualità Classe	Superficie(m²)	Deduz	Reddito		
						ha are ca		Dominicale	Agrario	
1	209	89		-	SEMINATIVO 1	13 00		Euro 14,43	Euro 11,41	FRAZIONAMENTO del 12/10/2007 protocollo n. AL0379978 in atti dal 12/10/2007 (n. 379978.1/2007)
Notifica				Partita						

INTESTATO

N.	DATI ANAGRAFICI	CODICE FISCALE	DIRITTI E ONERI REALI
1	COMUNE DI ALESSANDRIA con sede in ALESSANDRIA	00429440068*	(1) Proprieta` per 1/1
DATI DERIVANTI DA		ISTRUMENTO (ATTO PUBBLICO) del 12/05/2009 Nota presentata con Modello Unico in atti dal 05/06/2009 Repertorio n.: 79665 Rogante: ONETO LUIGI Sede: ALESSANDRIA	
		Registrazione: Sede: COMPRAVENDITA (n. 2680.1/2009)	

Unità immobiliari n. 1

Tributi erariali: Euro 0,90

Visura telematica

* Codice Fiscale Validato in Anagrafe Tributaria

 Engineering & Construction	GOLDER 	CODICE - CODE GRE.EEC.R.27.IT.P.13131.00.093.00
		PAGINA - PAGE 29 di/of 50



Direzione Provinciale di Alessandria
Ufficio Provinciale - Territorio
Servizi Catastali

Visura per immobile

Situazione degli atti informatizzati al 08/06/2021

Data: 08/06/2021 - Ora: 17.15.37 Fine

Visura n.: T421119 Pag: 1

Dati della richiesta	Comune di ALESSANDRIA (Codice: A182)
Catasto Terreni	Provincia di ALESSANDRIA Foglio: 209 Particella: 91

Immobile

N.	DATI IDENTIFICATIVI			DATI CLASSAMENTO					DATI DERIVANTI DA	
	Foglio	Particella	Sub	Porz	Qualità Classe	Superficie(m²)	Deduz	Reddito		
						ha are ca		Dominicale	Agrario	
1	209	91		-	SEMINATIVO 1	03 30		Euro 3,66	Euro 2,90	FRAZIONAMENTO del 12/10/2007 protocollo n. AL0379978 in atti dal 12/10/2007 (n. 379978.1/2007)
Notifica				Partita						

INTESTATO

N.	DATI ANAGRAFICI	CODICE FISCALE	DIRITTI E ONERI REALI
1	COMUNE DI ALESSANDRIA con sede in ALESSANDRIA	00429440068*	(1) Proprieta` per 1/1
DATI DERIVANTI DA		ISTRUMENTO (ATTO PUBBLICO) del 12/05/2009 Nota presentata con Modello Unico in atti dal 05/06/2009 Repertorio n.: 79665 Rogante: ONETO LUIGI Sede: ALESSANDRIA	
		Registrazione: Sede: COMPRAVENDITA (n. 2677.1/2009)	

Unità immobiliari n. 1

Tributi erariali: Euro 0,90

Visura telematica

* Codice Fiscale Validato in Anagrafe Tributaria

 Engineering & Construction	GOLDER 	CODICE - CODE GRE.EEC.R.27.IT.P.13131.00.093.00
		PAGINA - PAGE 30 di/of 50



Direzione Provinciale di Alessandria
Ufficio Provinciale - Territorio
Servizi Catastali

Visura per immobile

Situazione degli atti informatizzati al 08/06/2021

Data: 08/06/2021 - Ora: 17.16.24 Fine

Visura n.: T421747 Pag: 1

Dati della richiesta	Comune di ALESSANDRIA (Codice: A182)
Catasto Terreni	Provincia di ALESSANDRIA Foglio: 209 Particella: 93

Immobile

N.	DATI IDENTIFICATIVI			DATI CLASSAMENTO					DATI DERIVANTI DA	
	Foglio	Particella	Sub	Porz	Qualità Classe	Superficie(m²)	Deduz	Reddito		
						ha are ca		Dominicale	Agrario	
1	209	93		-	FERROVIA SP	01 17				FRAZIONAMENTO del 12/10/2007 protocollo n. AL0379978 in atti dal 12/10/2007 (n. 379978.1/2007)
Notifica				Partita						
Annotazioni				sr						

INTESTATO

N.	DATI ANAGRAFICI	CODICE FISCALE	DIRITTI E ONERI REALI
1	COMUNE DI ALESSANDRIA con sede in ALESSANDRIA	00429440068*	(1) Proprietà per 1/1
DATI DERIVANTI DA			
ISTRUMENTO (ATTO PUBBLICO) del 12/05/2009 Nota presentata con Modello Unico in atti dal 05/06/2009 Repertorio n.: 79665 Rogante: ONETO LUIGI Sede: ALESSANDRIA Registrazione: Sede: COMPRAVENDITA (n. 2677.1/2009)			

Unità immobiliari n. 1

Tributi erariali: Euro 0,90

Visura telematica

* Codice Fiscale Validato in Anagrafe Tributaria

 Engineering & Construction	GOLDER 	CODICE - CODE GRE.EEC.R.27.IT.P.13131.00.093.00
		PAGINA - PAGE 31 di/of 50



Direzione Provinciale di Alessandria
Ufficio Provinciale - Territorio
Servizi Catastali

Visura per immobile

Situazione degli atti informatizzati al 08/06/2021

Data: 08/06/2021 - Ora: 17.17.11 Fine
Visura n.: T422360 Pag: 1

Dati della richiesta	Comune di ALESSANDRIA (Codice: A182)
Catasto Terreni	Provincia di ALESSANDRIA Foglio: 209 Particella: 95

Immobile

N.	DATI IDENTIFICATIVI			DATI CLASSAMENTO					DATI DERIVANTI DA	
	Foglio	Particella	Sub	Porz	Qualità Classe	Superficie(m²)	Deduz	Reddito		
						ha are ca		Dominicale	Agrario	
1	209	95		-	SEMINATIVO 1	09 70		Euro 10,77	Euro 8,52	FRAZIONAMENTO del 12/10/2007 protocollo n. AL0379978 in atti dal 12/10/2007 (n. 379978.1/2007)
Notifica				Partita						

INTESTATO

N.	DATI ANAGRAFICI	CODICE FISCALE	DIRITTI E ONERI REALI
1	COMUNE DI ALESSANDRIA con sede in ALESSANDRIA	00429440068*	(1) Proprieta` per 1/1
DATI DERIVANTI DA		ISTRUMENTO (ATTO PUBBLICO) del 12/05/2009 Nota presentata con Modello Unico in atti dal 05/06/2009 Repertorio n.: 79665 Rogante: ONETO LUIGI Sede: ALESSANDRIA	
		Registrazione: Sede: COMPRAVENDITA (n. 2677.1/2009)	

Unità immobiliari n. 1

Tributi erariali: Euro 0,90

Visura telematica

* Codice Fiscale Validato in Anagrafe Tributaria

 Engineering & Construction	GOLDER 	CODICE - CODE GRE.EEC.R.27.IT.P.13131.00.093.00
		PAGINA - PAGE 32 di/of 50



Direzione Provinciale di Alessandria
Ufficio Provinciale - Territorio
Servizi Catastali

Visura per immobile

Situazione degli atti informatizzati al 08/06/2021

Data: 08/06/2021 - Ora: 17.17.57 Fine

Visura n.: T422988 Pag: 1

Dati della richiesta	Comune di ALESSANDRIA (Codice: A182)
Catasto Terreni	Provincia di ALESSANDRIA Foglio: 209 Particella: 97

Immobile

N.	DATI IDENTIFICATIVI			DATI CLASSAMENTO					DATI DERIVANTI DA	
	Foglio	Particella	Sub	Porz	Qualità Classe	Superficie(m²)	Deduz	Reddito		
						ha are ca		Dominicale	Agrario	
1	209	97		-	PRATO IRRIG 1	07 90		Euro 8,36	Euro 6,73	FRAZIONAMENTO del 12/10/2007 protocollo n. AL0379978 in atti dal 12/10/2007 (n. 379978.1/2007)
Notifica				Partita						

INTESTATO

N.	DATI ANAGRAFICI	CODICE FISCALE	DIRITTI E ONERI REALI
1	COMUNE DI ALESSANDRIA con sede in ALESSANDRIA	00429440068*	(1) Proprieta` per 1/1
DATI DERIVANTI DA			
ISTRUMENTO (ATTO PUBBLICO) del 12/05/2009 Nota presentata con Modello Unico in atti dal 05/06/2009 Repertorio n.: 79665 Rogante: ONETO LUIGI Sede: ALESSANDRIA			
Registrazione: Sede: COMPRAVENDITA (n. 2684.1/2009)			

Unità immobiliari n. 1

Tributi erariali: Euro 0,90

Visura telematica

* Codice Fiscale Validato in Anagrafe Tributaria

 Engineering & Construction	GOLDER 	CODICE - CODE GRE.EEC.R.27.IT.P.13131.00.093.00
		PAGINA - PAGE 33 di/of 50



Direzione Provinciale di Alessandria
Ufficio Provinciale - Territorio
Servizi Catastali

Visura per immobile

Situazione degli atti informatizzati al 06/05/2021

Data: 06/05/2021 - Ora: 15.19.13 Fine

Visura n.: T268469 Pag: 1

Dati della richiesta	Comune di ALESSANDRIA (Codice: A182)
	Provincia di ALESSANDRIA
Catasto Terreni	Foglio: 210 Particella: 69

Immobile

N.	DATI IDENTIFICATIVI			DATI CLASSAMENTO					DATI DERIVANTI DA	
	Foglio	Particella	Sub	Porz	Qualità Classe	Superficie(m ²)	Deduz	Reddito		
						ha are ca		Dominicale	Agrario	
1	210	69		-	FERROVIA SP	2 54 41				Impianto meccanografico del 20/06/1984
Notifica				Partita						

INTESTATO

N.	DATI ANAGRAFICI	CODICE FISCALE	DIRITTI E ONERI REALI
1	RETE FERROVIARIA ITALIANA - SOCIETA' PER AZIONI con sede in ROMA	01585570581*	(1) Proprieta` per 1000/1000
DATI DERIVANTI DA			
VERBALE del 21/06/2001 protocollo n. AL0356658 Voltura in atti dal 02/12/2010 Repertorio n.: 14002 Rogante: FALCONE ANGELO Sede: ROMA Registrazione: UU Sede: ROMA			
Volume: 14002 n: 4104 del 27/06/2001 ESEGUITA AI SOLI FINI DELLA CONTINUITA` STORICA (n. 13732.1/2010)			

Unità immobiliari n. 1

Tributi erariali: Euro 0,90

Visura telematica

* Codice Fiscale Validato in Anagrafe Tributaria

 Engineering & Construction	GOLDER 	CODICE - CODE GRE.EEC.R.27.IT.P.13131.00.093.00
		PAGINA - PAGE 34 di/of 50



Direzione Provinciale di Alessandria
Ufficio Provinciale - Territorio
Servizi Catastali

Visura per immobile

Situazione degli atti informatizzati al 06/05/2021

Data: 06/05/2021 - Ora: 15.16.51 Fine

Visura n.: T267026 Pag: 1

Dati della richiesta	Comune di ALESSANDRIA (Codice: A182)
	Provincia di ALESSANDRIA
Catasto Terreni	Foglio: 210 Particella: 126

Immobile

N.	DATI IDENTIFICATIVI			DATI CLASSAMENTO					DATI DERIVANTI DA	
	Foglio	Particella	Sub	Porz	Qualità Classe	Superficie(m²)	Deduz	Reddito		
						ha are ca		Dominicale		Agrario
1	210	126		-	AREA RURALE	00 40				VARIAZIONE IDENTIFICATIVI PER ALLINEAMENTO MAPPE del 31/05/2012 protocollo n. AL0167561 in atti dal 31/05/2012 (n. 782.1/2012)
Notifica				Partita						
Annotazioni				di stadio: rettifica della destinazione propedeutica alla costituzione del catasto fabbricati						

INTESTATI

N.	DATI ANAGRAFICI	CODICE FISCALE	DIRITTI E ONERI REALI
1	GILARDENGHI Giancarlo nato a ALESSANDRIA il 31/03/1938	GLRGCR38C31A182U*	(8) Usufrutto per 1/2
2	GILARDENGHI Grazia nata a ALESSANDRIA il 31/01/1967	GLRGRZ67A71A182M*	(1) Proprieta` per 1/2
3	GILARDENGHI Grazia nata a ALESSANDRIA il 31/01/1967	GLRGRZ67A71A182M*	(2) Nuda proprieta` per 1/2
DATI DERIVANTI DA			
DENUNZIA (NEI PASSAGGI PER CAUSA DI MORTE) del 12/11/2002 protocollo n. AL0135569 in atti dal 11/05/2012 Registrazione: UU Sede: ALESSANDRIA Volume: 1292 n: 54 del 12/05/2003 IN MORTE DI GILARDENGHI CARLO LUIGI (n. 5519.1/2012)			

Unità immobiliari n. 1

Tributi erariali: Euro 0,90

Visura telematica

* Codice Fiscale Validato in Anagrafe Tributaria

 Engineering & Construction	GOLDER 	CODICE - CODE GRE.EEC.R.27.IT.P.13131.00.093.00
		PAGINA - PAGE 35 di/of 50



Direzione Provinciale di Alessandria
Ufficio Provinciale - Territorio
Servizi Catastali

Visura per immobile

Situazione degli atti informatizzati al 06/05/2021

Data: 06/05/2021 - Ora: 15.20.21 Fine

Visura n.: T269216 Pag: 1

Dati della richiesta	Comune di ALESSANDRIA (Codice: A182)
	Provincia di ALESSANDRIA
Catasto Terreni	Foglio: 210 Particella: 128

Immobile

N.	DATI IDENTIFICATIVI			DATI CLASSAMENTO				DATI DERIVANTI DA		
	Foglio	Particella	Sub	Porz	Qualità Classe	Superficie(m ²)	Deduz	Reddito		
						ha are ca		Dominicale	Agrario	
1	210	128		-	SEMIN ARBOR	2	15 40	Euro 19,09 L. 36.960	Euro 13,52 L. 26.180	FRAZIONAMENTO del 15/05/1997 in atti dal 15/05/1997 (n. 1253.3/1997)
Notifica						Partita				

INTESTATO

N.	DATI ANAGRAFICI	CODICE FISCALE	DIRITTI E ONERI REALI
1	COMUNE DI ALESSANDRIA con sede in ALESSANDRIA	00429440068*	(1) Proprieta` per 1/1
DATI DERIVANTI DA		ISTRUMENTO (ATTO PUBBLICO) del 23/03/2009 Nota presentata con Modello Unico in atti dal 31/03/2009 Repertorio n.: 121277 Rogante: MUSSA GIUSEPPE Sede: ALESSANDRIA Registrazione: Sede: CESSIONE DI DIRITTI REALI A TITOLO ONEROSO (n. 1464.1/2009)	

Unità immobiliari n. 1

Tributi erariali: Euro 0,90

Visura telematica

* Codice Fiscale Validato in Anagrafe Tributaria

 Engineering & Construction	GOLDER 	CODICE - CODE GRE.EEC.R.27.IT.P.13131.00.093.00
		PAGINA - PAGE 36 di/of 50



Direzione Provinciale di Alessandria
Ufficio Provinciale - Territorio
Servizi Catastali

Visura per immobile

Situazione degli atti informatizzati al 06/05/2021

Data: 06/05/2021 - Ora: 15.15.57 Fine

Visura n.: T266448 Pag: 1

Dati della richiesta	Comune di ALESSANDRIA (Codice: A182)
	Provincia di ALESSANDRIA
Catasto Terreni	Foglio: 210 Particella: 132

Immobile

N.	DATI IDENTIFICATIVI			DATI CLASSAMENTO					DATI DERIVANTI DA	
	Foglio	Particella	Sub	Porz	Qualità Classe	Superficie(m ²)	Deduz	Reddito		
						ha are ca		Dominicale	Agrario	
1	210	132		-	SEMIN ARBOR	2	02 60	Euro 3,22 L. 6.240	Euro 2,28 L. 4.420	FRAZIONAMENTO del 15/05/1997 in atti dal 15/05/1997 (n. 1253.1/1997)
Notifica							Partita			

INTESTATO

N.	DATI ANAGRAFICI	CODICE FISCALE	DIRITTI E ONERI REALI
1	GILARDENGHI Giovanni nato a ALESSANDRIA il 17/11/1942	GLRGNN42S17A182X*	(1) Proprieta` per 1/1
DATI DERIVANTI DA		DENUNZIA (NEI PASSAGGI PER CAUSA DI MORTE) del 06/05/2008 protocollo n. AL0032954 in atti dal 09/02/2012 Registrazione: UU Sede: ALESSANDRIA Volume: 1376 n: 14 del 24/07/2009 DENUNCIA DI SUCCESSIONE (n. 1582.1/2012)	

Unità immobiliari n. 1

Tributi erariali: Euro 0,90

Visura telematica

* Codice Fiscale Validato in Anagrafe Tributaria

 Engineering & Construction	GOLDER 	CODICE - CODE GRE.EEC.R.27.IT.P.13131.00.093.00
		PAGINA - PAGE 37 di/of 50



Direzione Provinciale di Alessandria
Ufficio Provinciale - Territorio
Servizi Catastali

Visura per immobile

Situazione degli atti informatizzati al 06/05/2021

Data: 06/05/2021 - Ora: 15.17.27 Fine

Visura n.: T267371 Pag: 1

Dati della richiesta	Comune di ALESSANDRIA (Codice: A182)
	Provincia di ALESSANDRIA
Catasto Terreni	Foglio: 210 Particella: 134

Immobile

N.	DATI IDENTIFICATIVI			DATI CLASSAMENTO				DATI DERIVANTI DA	
	Foglio	Particella	Sub	Porz	Qualità Classe	Superficie(m ²)	Deduz	Reddito	
						ha are ca		Dominicale	Agrario
1	210	134		-	FERROVIA SP	00 92			
FRAZIONAMENTO del 15/05/1997 in atti dal 15/05/1997 (n. 1253.4/1997)									
Notifica					Partita				

INTESTATO

N.	DATI ANAGRAFICI	CODICE FISCALE	DIRITTI E ONERI REALI
1	DEMANIO DELLO STATO	80193210582*	(1) Proprieta` per 1000/1000
DATI DERIVANTI DA RETTIFICA DI INTESTAZIONE ALL'ATTUALITA' del 20/06/1984 protocollo n. AL0039511 in atti dal 24/02/2014 Registrazione: Sede: (n. 2156.1/2014)			

Unità immobiliari n. 1

Tributi erariali: Euro 0,90

Visura telematica

* Codice Fiscale Validato in Anagrafe Tributaria

 Engineering & Construction	GOLDER 	CODICE - CODE GRE.EEC.R.27.IT.P.13131.00.093.00
		PAGINA - PAGE 38 di/of 50



Direzione Provinciale di Alessandria
 Ufficio Provinciale - Territorio
 Servizi Catastali

Visura per immobile

Situazione degli atti informatizzati al 06/05/2021

Data: 06/05/2021 - Ora: 15.18.05 Fine

Visura n.: T267759 Pag: 1

Dati della richiesta	Comune di ALESSANDRIA (Codice: A182)
	Provincia di ALESSANDRIA
Catasto Terreni	Foglio: 210 Particella: 177

Area di enti urbani e promiscui

N.	DATI IDENTIFICATIVI			DATI CLASSAMENTO					DATI DERIVANTI DA	
	Foglio	Particella	Sub	Porz	Qualità Classe	Superficie(m ²)	Deduz	Reddito		
						ha are ca		Dominicale	Agrario	
1	210	177		-	ENTE URBANO	00 75				Tipo mappale del 04/04/2011 protocollo n. AL0148049 in atti dal 04/04/2011 PER DEMOLIZIONE TOTALE (n. 148049.1/2011)
Notifica						Partita	1			

Mappali Fabbricati Correlati
 Codice Comune A182 - Sezione - SezUrb - Foglio 210 - Particella 177

Unità immobiliari n. 1

Tributi erariali: Euro 0,90

Visura telematica

		CODICE - CODE GRE.EEC.R.27.IT.P.13131.00.093.00
		PAGINA - PAGE 39 di/of 50



Direzione Provinciale di Alessandria
Ufficio Provinciale - Territorio
Servizi Catastali

Data: 06/05/2021 - Ora: 09.00.47 Fine

Visura n.: T33857 Pag: 1

Visura per immobile

Situazione degli atti informatizzati al 06/05/2021

Dati della richiesta	Comune di ALESSANDRIA (Codice: A182)
	Provincia di ALESSANDRIA
Catasto Terreni	Foglio: 212 Particella: 192

Immobile

N.	DATI IDENTIFICATIVI			DATI CLASSAMENTO					DATI DERIVANTI DA	
	Foglio	Particella	Sub	Porz	Qualità Classe	Superficie(m ²) ha are ca	Deduz	Reddito		
1	212	192		-	SEMIN ARBOR 1	12 50		Dominicale Euro 15,49 L. 30.000	Agrario Euro 10,97 L. 21.250	FRAZIONAMENTO del 07/03/1997 in atti dal 07/03/1997 (n. 683.1/1997)
Notifica					Partita	28912				

INTESTATO

N.	DATI ANAGRAFICI	CODICE FISCALE	DIRITTI E ONERI REALI
1	AGRICOLA MADDALENA -SOCIETA`SEMPLICE-	01766450066*	(1) Proprieta` per 1000/1000
DATI DERIVANTI DA		ISTRUMENTO (ATTO PUBBLICO) del 29/12/1997 Voltura in atti dal 17/04/1998 Repertorio n.: 200626 Rogante: FISSORE Sede: CARMAGNOLA Registrazione: UR Sede: MONCALIERI n: 102 del 19/01/1998 (n. 2640.1/1998)	

Unità immobiliari n. 1

Tributi erariali: Euro 0,90

Visura telematica

* Codice Fiscale Validato in Anagrafe Tributaria

		CODICE - CODE GRE.EEC.R.27.IT.P.13131.00.093.00
		PAGINA - PAGE 40 di/of 50



Direzione Provinciale di Alessandria
Ufficio Provinciale - Territorio
Servizi Catastali

Visura per immobile

Situazione degli atti informatizzati al 06/05/2021

Data: 06/05/2021 - Ora: 08.59.50 Fine

Visura n.: T33417 Pag: 1

Dati della richiesta	Comune di ALESSANDRIA (Codice: A182)
	Provincia di ALESSANDRIA
Catasto Terreni	Foglio: 212 Particella: 196

Immobile

N.	DATI IDENTIFICATIVI			DATI CLASSAMENTO					DATI DERIVANTI DA	
	Foglio	Particella	Sub	Porz	Qualità Classe	Superficie(m ²)	Deduz	Reddito		
						ha are ca		Dominicale	Agrario	
1	212	196		-	SEMIN ARBOR	1	05 80	Euro 7,19 L. 13.920	Euro 5,09 L. 9.860	FRAZIONAMENTO del 07/03/1997 in atti dal 07/03/1997 (n. 683.2/1997)
Notifica				Partita		28912				
Annotazioni				sr						

INTESTATO

N.	DATI ANAGRAFICI	CODICE FISCALE	DIRITTI E ONERI REALI
1	AGRICOLA MADDALENA -SOCIETA`SEMPLICE-	01766450066*	(1) Proprieta` per 1000/1000
DATI DERIVANTI DA			
ISTRUMENTO (ATTO PUBBLICO) del 29/12/1997 Voltura in atti dal 17/04/1998 Repertorio n.: 200626 Rogante: FISSORE Sede: CARMAGNOLA Registrazione: UR Sede: MONCALIERI n: 102 del 19/01/1998 (n. 2640.1/1998)			

Unità immobiliari n. 1

Tributi erariali: Euro 0,90

Visura telematica

* Codice Fiscale Validato in Anagrafe Tributaria

 Engineering & Construction	GOLDER 	CODICE - CODE GRE.EEC.R.27.IT.P.13131.00.093.00
		PAGINA - PAGE 41 di/of 50



Direzione Provinciale di Alessandria
Ufficio Provinciale - Territorio
Servizi Catastali

Visura per immobile

Situazione degli atti informatizzati al 06/05/2021

Data: 06/05/2021 - Ora: 09.01.28 Fine

Visura n.: T34187 Pag: 1

Dati della richiesta	Comune di ALESSANDRIA (Codice: A182)
	Provincia di ALESSANDRIA
Catasto Terreni	Foglio: 212 Particella: 208

Immobile

N.	DATI IDENTIFICATIVI			DATI CLASSAMENTO				DATI DERIVANTI DA		
	Foglio	Particella	Sub	Porz	Qualità Classe	Superficie(m²)	Deduz	Reddito		
						ha are ca		Dominicale	Agrario	
1	212	208		-	SEMIN 1 ARBOR	05 00		Euro 6,20 L. 12.000	Euro 4,39 L. 8.500	FRAZIONAMENTO del 22/03/1999 in atti dal 22/03/1999 (n. 1100.1/1999)
Notifica				Partita		56279				

INTESTATO

N.	DATI ANAGRAFICI	CODICE FISCALE	DIRITTI E ONERI REALI
1	BASILIO Attilia nata a ALESSANDRIA il 24/01/1965	BSLTTL65A64A182L*	(1) Proprieta` per 1000/1000 in regime di comunione dei beni
DATI DERIVANTI DA		ISTRUMENTO (ATTO PUBBLICO) del 19/07/1999 Trascrizione in atti dal 04/08/1999 Repertorio n.: 143723 Rogante: BUSSO GIANFRANCO Sede: ALESSANDRIA Registrazione: (n. 4242.1/1999)	

Unità immobiliari n. 1

Tributi erariali: Euro 0,90

Visura telematica

* Codice Fiscale Validato in Anagrafe Tributaria

 Engineering & Construction	GOLDER 	CODICE - CODE GRE.EEC.R.27.IT.P.13131.00.093.00
		PAGINA - PAGE 42 di/of 50



Direzione Provinciale di Alessandria
Ufficio Provinciale - Territorio
Servizi Catastali

Visura per immobile

Situazione degli atti informatizzati al 08/06/2021

Data: 08/06/2021 - Ora: 17.19.19 Fine

Visura n.: T424077 Pag: 1

Dati della richiesta	Comune di ALESSANDRIA (Codice: A182)
Catasto Terreni	Provincia di ALESSANDRIA Foglio: 212 Particella: 244

Immobile

N.	DATI IDENTIFICATIVI			DATI CLASSAMENTO					DATI DERIVANTI DA	
	Foglio	Particella	Sub	Porz	Qualità Classe	Superficie(m²)	Deduz	Reddito		
						ha are ca		Dominicale	Agrario	
1	212	244		-	SEMIN ARBOR 1	03 90		Euro 4,83	Euro 3,42	FRAZIONAMENTO del 08/10/2007 protocollo n. AL0374065 in atti dal 08/10/2007 (n. 374065.1/2007)
Notifica					Partita					

INTESTATO

N.	DATI ANAGRAFICI	CODICE FISCALE	DIRITTI E ONERI REALI
1	COMUNE DI ALESSANDRIA con sede in ALESSANDRIA	00429440068*	(1) Proprieta` per 1/1
DATI DERIVANTI DA		ISTRUMENTO (ATTO PUBBLICO) del 12/05/2009 Nota presentata con Modello Unico in atti dal 05/06/2009 Repertorio n.: 79665 Rogante: ONETO LUIGI Sede: ALESSANDRIA	
		Registrazione: Sede: COMPRAVENDITA (n. 2679.1/2009)	

Unità immobiliari n. 1

Tributi erariali: Euro 0,90

Visura telematica

* Codice Fiscale Validato in Anagrafe Tributaria

 Engineering & Construction	GOLDER 	CODICE - CODE GRE.EEC.R.27.IT.P.13131.00.093.00
		PAGINA - PAGE 43 di/of 50



Direzione Provinciale di Alessandria
Ufficio Provinciale - Territorio
Servizi Catastali

Visura per immobile

Situazione degli atti informatizzati al 31/03/2021

Data: 31/03/2021 - Ora: 16.47.56 Fine

Visura n.: T306619 Pag: 1

Dati della richiesta	Comune di ALESSANDRIA (Codice: A182)
Catasto Terreni	Provincia di ALESSANDRIA Foglio: 218 Particella: 59

Immobile

N.	DATI IDENTIFICATIVI			DATI CLASSAMENTO					DATI DERIVANTI DA	
	Foglio	Particella	Sub	Porz	Qualità Classe	Superficie(m²)	Deduz	Reddito		
						ha are ca		Dominicale	Agrario	
1	218	59		-	SEMINATIVO 3	16 10		Euro 9,98	Euro 9,56	FRAZIONAMENTO del 08/10/2007 protocollo n. AL0374052 in atti dal 08/10/2007 (n. 374052.1/2007)
Notifica				Partita						

INTESTATO

N.	DATI ANAGRAFICI	CODICE FISCALE	DIRITTI E ONERI REALI
1	COMUNE DI ALESSANDRIA con sede in ALESSANDRIA	00429440068*	(1) Proprieta` per 1/1
DATI DERIVANTI DA			
ISTRUMENTO (ATTO PUBBLICO) del 12/05/2009 Nota presentata con Modello Unico in atti dal 05/06/2009 Repertorio n.: 79665 Rogante: ONETO LUIGI Sede: ALESSANDRIA			
Registrazione: Sede: COMPRAVENDITA (n. 2678.1/2009)			

Unità immobiliari n. 1

Tributi erariali: Euro 0,90

Visura telematica

* Codice Fiscale Validato in Anagrafe Tributaria

 Engineering & Construction	GOLDER 	CODICE - CODE GRE.EEC.R.27.IT.P.13131.00.093.00
		PAGINA - PAGE 44 di/of 50



Direzione Provinciale di Alessandria
Ufficio Provinciale - Territorio
Servizi Catastali

Visura per immobile

Situazione degli atti informatizzati al 31/03/2021

Data: 31/03/2021 - Ora: 16.47.32 Fine

Visura n.: T306369 Pag: 1

Dati della richiesta	Comune di ALESSANDRIA (Codice: A182)
Catasto Terreni	Provincia di ALESSANDRIA Foglio: 218 Particella: 60

Immobile

N.	DATI IDENTIFICATIVI			DATI CLASSAMENTO						DATI DERIVANTI DA		
	Foglio	Particella	Sub	Porz	Qualità Classe	Superficie(m²)			Deduz		Reddito	
						ha	are	ca			Dominicale	Agrario
1	218	60		-	SEMINATIVO 3	12	44	30		Euro 771,15	Euro 739,02	FRAZIONAMENTO del 08/10/2007 protocollo n. AL0374052 in atti dal 08/10/2007 (n. 374052.1/2007)
Notifica				Partita								

INTESTATI

N.	DATI ANAGRAFICI	CODICE FISCALE	DIRITTI E ONERI REALI
1	CASSANO Gian Mario nato a ALESSANDRIA il 01/07/1970	CSSGMR70L01A182G*	(1) Proprieta` per 1/2
2	CASSANO Lorenzo nato a ALESSANDRIA il 04/10/1962	CSSLNZ62R04A182I*	(1) Proprieta` per 1/2
3	LOMBARDI Maria Luisa nata a ALESSANDRIA il 17/11/1932	LMBMLS32S57A182C*	Usufruttuario parziale

Unità immobiliari n. 1

Tributi erariali: Euro 0,90

Visura telematica

* Codice Fiscale Validato in Anagrafe Tributaria

 Engineering & Construction	GOLDER 	CODICE - CODE GRE.EEC.R.27.IT.P.13131.00.093.00
		PAGINA - PAGE 45 di/of 50



Direzione Provinciale di Alessandria
Ufficio Provinciale - Territorio
Servizi Catastali

Data: 15/02/2022
Ora: 13:23:31
Numero Pratica: T254146/2022
Pag: 1 - Segue



Direzione Provinciale di Alessandria
Ufficio Provinciale - Territorio
Servizi Catastali

Data: 15/02/2022
Ora: 13:23:31
Numero Pratica: T254146/2022
Pag: 2 - Fine

Catasto terreni
Visura attuale per immobile
Situazione degli atti informatizzati al 15/02/2022

Visura telematica

Tributi speciali: Euro 0,90



Immobile di catasto terreni



Causali di aggiornamento ed annotazioni

Informazioni riportate negli atti del catasto al 15/02/2022

Dati identificativi: Comune di ALESSANDRIA (A182) (AL)
Foglio 127 Particella 14

Classamento:

Redditi: dominicale Euro 9,71 Lire 18.795

agrario Euro 0,83 Lire 1.611

Particella con qualità: BOSCO CEDUO di classe 2

Superficie: 5.370 m²

Ultimo atto di aggiornamento: Impianto meccanografico del 20/06/1984

> **Dati identificativi**

Comune di ALESSANDRIA (A182) (AL)

Foglio 127 Particella 14

Partita: 17411

Impianto meccanografico del 20/06/1984

> **Dati di classamento**

Redditi: dominicale Euro 9,71 Lire 18.795

agrario Euro 0,83 Lire 1.611

Particella con qualità: BOSCO CEDUO di classe 2

Superficie: 5.370 m²

Impianto meccanografico del 20/06/1984

> **Intestazione attuale dell'immobile - totale intestati: 1**

> 1. DEMANIO DELLO STATO AZIENDA AUTONOMA STATALE DELLA STRADA CON SEDE IN TORINO

Diritto di: Proprietà per 1000/1000 (deriva dall'atto 1)

1. Impianto meccanografico del 20/06/1984



Direzione Provinciale di Alessandria
Ufficio Provinciale - Territorio
Servizi Catastali

Data: 15/02/2022
Ora: 13:24:46
Numero Pratica: T254736/2022
Pag: 1 - Fine

Catasto terreni
Visura attuale per immobile
Situazione degli atti informatizzati al 15/02/2022



Immobile di catasto terreni



Causali di aggiornamento ed annotazioni

Informazioni riportate negli atti del catasto al 15/02/2022

Dati identificativi: Comune di ALESSANDRIA (A 182) (AL)

Foglio 127 Particella 84

Classamento:

Redditi: dominicale Euro 132,97 Lire 257.460

agrario Euro 28,49 Lire 55.170

Particella con qualità: BOSCO ALTO di classe 2

Superficie: 36.780 m²

Ultimo atto di aggiornamento: Impianto meccanografico del 20/06/1984

> **Dati identificativi**

Comune di ALESSANDRIA (A 182) (AL)

Foglio 127 Particella 84

Partita: 19689

Impianto meccanografico del 20/06/1984

> **Dati di classamento**

Redditi: dominicale Euro 132,97 Lire 257.460

agrario Euro 28,49 Lire 55.170

Particella con qualità: BOSCO ALTO di classe 2

Superficie: 36.780 m²

Impianto meccanografico del 20/06/1984

> **Intestazione attuale dell'immobile - totale intestati: 1**

> **1. DEMANIO PUBBLICO DELLO STATO**
(CF 80193210582)

Diritto di: Proprietà per 1000/1000 (deriva dall'atto 1)

1. Impianto meccanografico del 20/06/1984

Visura telematica

Tributi speciali: Euro 0,90

 Engineering & Construction	GOLDER 	CODICE - CODE GRE.EEC.R.27.IT.P.13131.00.093.00
		PAGINA - PAGE 47 di/of 50



Direzione Provinciale di Alessandria
Ufficio Provinciale - Territorio
Servizi Catastali

Data: 15/02/2022
Ora: 13:24:14
Numero Pratica: T254431/2022
Pag: 1 - Segue



Direzione Provinciale di Alessandria
Ufficio Provinciale - Territorio
Servizi Catastali

Data: 15/02/2022
Ora: 13:24:14
Numero Pratica: T254431/2022
Pag: 2 - Fine

Catasto terreni
Visura attuale per immobile
Situazione degli atti informatizzati al 15/02/2022

Visura telematica

Tributi speciali: Euro 0,90



Immobile di catasto terreni



Causali di aggiornamento ed annotazioni

Informazioni riportate negli atti del catasto al 15/02/2022

Dati identificativi: Comune di ALESSANDRIA (A182) (AL)
Foglio 127 Particella 295

Classamento:

Redditi: dominicale Euro 133,87

agrario Euro 94,82

Particella con qualità: SEMIN ARBOR di classe 1

Superficie: 10.800 m²

Ultimo atto di aggiornamento: FRAZIONAMENTO del 03/07/2009 Pratica n. AL0180454 in atti dal 03/07/2009 (n. 180454.1/2009)

> **Dati identificativi**

Comune di ALESSANDRIA (A182) (AL)
Foglio 127 Particella 295

FRAZIONAMENTO del 03/07/2009 Pratica n. AL0180454 in atti dal 03/07/2009 (n. 180454.1/2009)

> **Dati di classamento**

Redditi: dominicale Euro 133,87

agrario Euro 94,82

Particella con qualità: SEMIN ARBOR di classe 1

Superficie: 10.800 m²

FRAZIONAMENTO del 03/07/2009 Pratica n. AL0180454 in atti dal 03/07/2009 (n. 180454.1/2009)

> **Intestazione attuale dell'immobile - totale intestati: 1**

> **1. DEMANIO DELLO STATO - RAMO STRADE (CF 80193210582)**

Sede in ROMA (RM)

Diritto di: Proprieta' per 1/1 (deriva dall'atto 1)

1. Atto amministrativo DECRETO (DISPOSIZIONI DELLE AUTORITA') del 22/04/2011 Pubblico ufficiale ANAS S.P.A Sede ROMA (RM) Repertorio n. 12203 - ESPROPRIAZIONE PER PUBBLICA UTILITA' Trascrizione n. 2359.1/2011 Reparto PI di ALESSANDRIA in atti dal 11/05/2011

 Engineering & Construction	GOLDER 	CODICE - CODE GRE.EEC.R.27.IT.P.13131.00.093.00
		PAGINA - PAGE 48 di/of 50



Direzione Provinciale di Alessandria
Ufficio Provinciale - Territorio
Servizi Catastali

Data: 15/02/2022
Ora: 13:21:35
Numero Pratica: T253330/2022
Pag: 1 - Segue



Direzione Provinciale di Alessandria
Ufficio Provinciale - Territorio
Servizi Catastali

Data: 15/02/2022
Ora: 13:21:35
Numero Pratica: T253330/2022
Pag: 2 - Fine

Catasto terreni
Visura attuale per immobile
Situazione degli atti informatizzati al 15/02/2022

Visura telematica

Tributi speciali: Euro 0,90



Immobile di catasto terreni



Causali di aggiornamento ed annotazioni

Informazioni riportate negli atti del catasto al 15/02/2022

Dati identificativi: Comune di ALESSANDRIA (A182) (AL)
Foglio 194 Particella 6

Classamento:

Redditi: dominicale Euro 8,64 Lire 16.730
 agrario Euro 0,74 Lire 1.434

Particella con qualità: BOSCO CEDUO di classe 2

Superficie: 4.780 m²

Ultimo atto di aggiornamento: Impianto meccanografico del 20/06/1984

> **Dati identificativi**

Comune di ALESSANDRIA (A182) (AL)
Foglio 194 Particella 6
Partita: 17411

Impianto meccanografico del 20/06/1984

> **Dati di classamento**

Redditi: dominicale Euro 8,64 Lire 16.730
 agrario Euro 0,74 Lire 1.434

Particella con qualità: BOSCO CEDUO di classe 2

Superficie: 4.780 m²

Impianto meccanografico del 20/06/1984

> **Intestazione attuale dell'immobile - totale intestati: 1**

> 1. DEMANIO DELLO STATO AZIENDA AUTONOMA STATALE DELLA STRADA CON SEDE IN TORINO

Diritto di: Proprietà per 1000/1000 (deriva dall'atto 1)

1. Impianto meccanografico del 20/06/1984

 Engineering & Construction	GOLDER 	CODICE - CODE GRE.EEC.R.27.IT.P.13131.00.093.00
		PAGINA - PAGE 49 di/of 50



Direzione Provinciale di Alessandria
Ufficio Provinciale - Territorio
Servizi Catastali

Data: 15/02/2022
Ora: 13:22:08
Numero Pratica: T253598/2022
Pag: 1 - Segue



Direzione Provinciale di Alessandria
Ufficio Provinciale - Territorio
Servizi Catastali

Data: 15/02/2022
Ora: 13:22:08
Numero Pratica: T253598/2022
Pag: 2 - Fine

Catasto terreni
Visura attuale per immobile
Situazione degli atti informatizzati al 15/02/2022

Tributi speciali: Euro 0,90



Immobile di catasto terreni



Causali di aggiornamento ed annotazioni

Informazioni riportate negli atti del catasto al 15/02/2022

Dati identificativi: Comune di ALESSANDRIA (A 182) (AL)
Foglio 194 Particella 7

Classamento:

Redditi: dominicale Euro 9,67 Lire 18.720

agrario Euro 9,27 Lire 17.940

Particella con qualità: SEMINATIVO di classe 3

Superficie: 1.560 m²

Ultimo atto di aggiornamento: Impianto meccanografico del 20/06/1984

> **Dati identificativi**

Comune di ALESSANDRIA (A 182) (AL)

Foglio 194 Particella 7

Partita: 3764

Impianto meccanografico del 20/06/1984

> **Dati di classamento**

Redditi: dominicale Euro 9,67 Lire 18.720

agrario Euro 9,27 Lire 17.940

Particella con qualità: SEMINATIVO di classe 3

Superficie: 1.560 m²

Impianto meccanografico del 20/06/1984

> **Intestazione attuale dell'immobile - totale intestati: 1**

> **1. ZANNINI MARIA MADDALENA**
(CF ZNNMMD33M42D442R)

nata a ESTE (PD) il 02/08/1933

Diritto di: Proprieta' per 1/1 (deriva dall'atto 1)

1. SENTENZA (ATTO DELL'AUTORITA' GIUDIZIARIA) del 01/03/2002 Pubblico ufficiale TRIBUNALE DI ALESSANDRIA Sede ALESSANDRIA (AL) Repertorio n. 170 - SENTENZA DI ACQUISTO PER USUCAPIONE Trascrizione n. 2886.1/2002 Reparto PI di ALESSANDRIA in atti dal 27/11/2002

 Engineering & Construction	GOLDER 	CODICE - CODE GRE.EEC.R.27.IT.P.13131.00.093.00
		PAGINA - PAGE 50 di/of 50



Direzione Provinciale di Alessandria
Ufficio Provinciale - Territorio
Servizi Catastali

Data: 15/02/2022
Ora: 13:22:49
Numero Pratica: T253857/2022
Pag: 1 - Segue



Direzione Provinciale di Alessandria
Ufficio Provinciale - Territorio
Servizi Catastali

Data: 15/02/2022
Ora: 13:22:49
Numero Pratica: T253857/2022
Pag: 2 - Fine

Catasto terreni
Visura attuale per immobile
Situazione degli atti informatizzati al 15/02/2022

Visura telematica
Tributi speciali: Euro 0,90



Immobile di catasto terreni



Causali di aggiornamento ed annotazioni

Informazioni riportate negli atti del catasto al 15/02/2022

Dati identificativi: Comune di ALESSANDRIA (A182) (AL)
Foglio 194 Particella 8

Classamento:

Particella con destinazione: **INCOLT STER**
Superficie: 120 m²

Ultimo atto di aggiornamento: VARIAZIONE D'UFFICIO del 30/07/2018 Pratica n. AL0081281 in atti dal 30/07/2018 (n. 1624.1/2018)

Annotazioni: CLASSAMENTO AGGIORNATO A SEGUITO DI VERIFICA D'UFFICIO DI FABBRICATO URBANO D'ACCERTARE (FATTISPECIE D2)

> **Dati identificativi**

Comune di ALESSANDRIA (A182) (AL)
Foglio 194 Particella 8

Impianto meccanografico del 20/06/1984

> **Dati di classamento**

Particella con destinazione: **INCOLT STER**
Superficie: 120 m²

VARIAZIONE D'UFFICIO del 30/07/2018 Pratica n. AL0081281 in atti dal 30/07/2018 (n. 1624.1/2018)

Annotazioni: CLASSAMENTO AGGIORNATO A SEGUITO DI VERIFICA D'UFFICIO DI FABBRICATO URBANO D'ACCERTARE (FATTISPECIE D2)

> **Intestazione attuale dell'immobile - totale intestati: 1**

> **1. ZANNINI MARIA MADDALENA**
(CF ZNNMMD33M42D442R)
nata a ESTE (PD) il 02/08/1933
Diritto di: Proprieta' per 1/1 (deriva dall'atto 1)

1. SENTENZA (ATTO DELL'AUTORITA' GIUDIZIARIA) del 01/03/2002 Pubblico ufficiale TRIBUNALE DI ALESSANDRIA Sede ALESSANDRIA (AL) Repertorio n. 170-SENTENZA DI ACQUISTO PER USUCAZIONE Trascrizione n. 2886.1/2002 Reparto PI di ALESSANDRIA in atti dal 27/11/2002