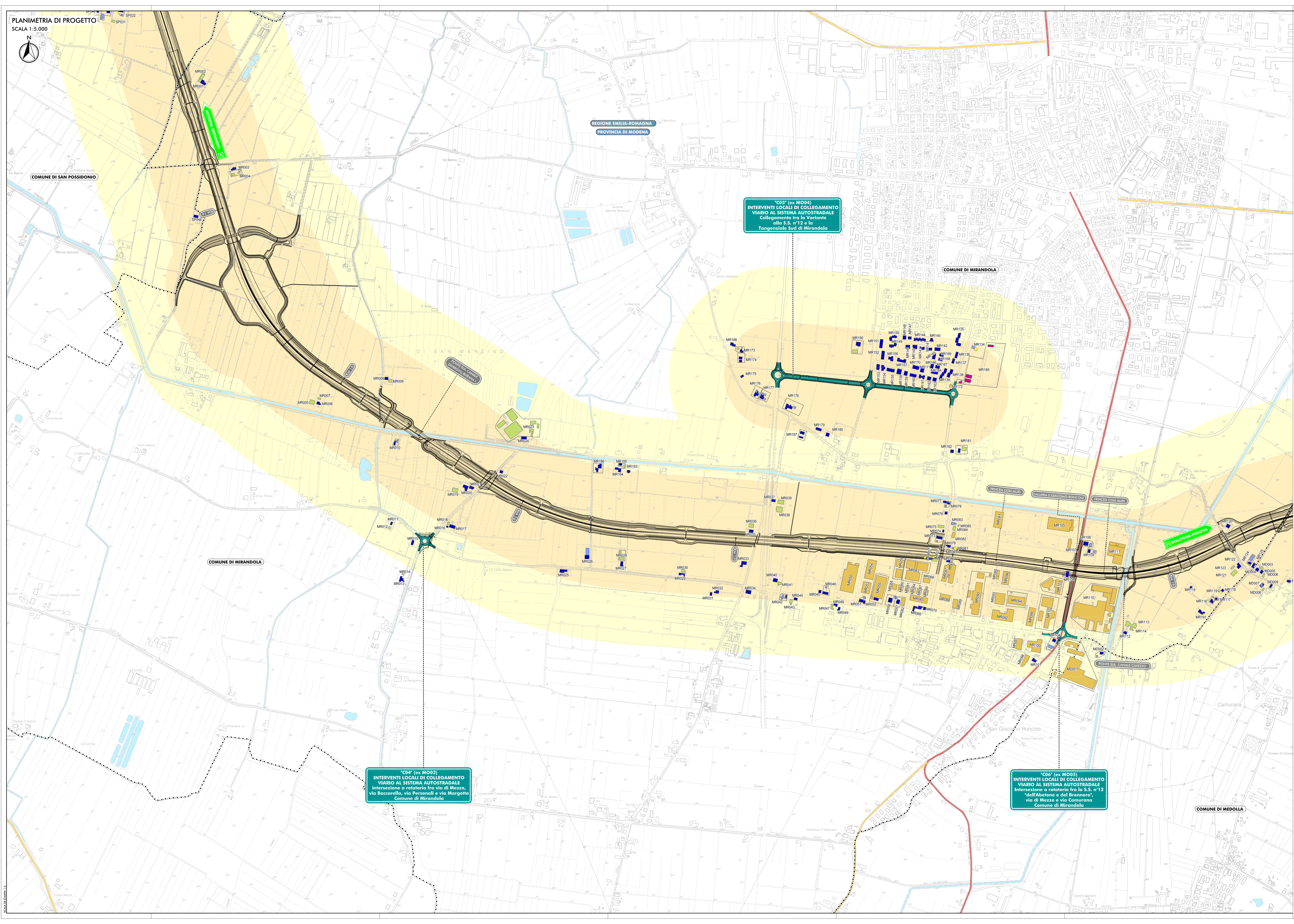


PLANIMETRIA DI PROGETTO

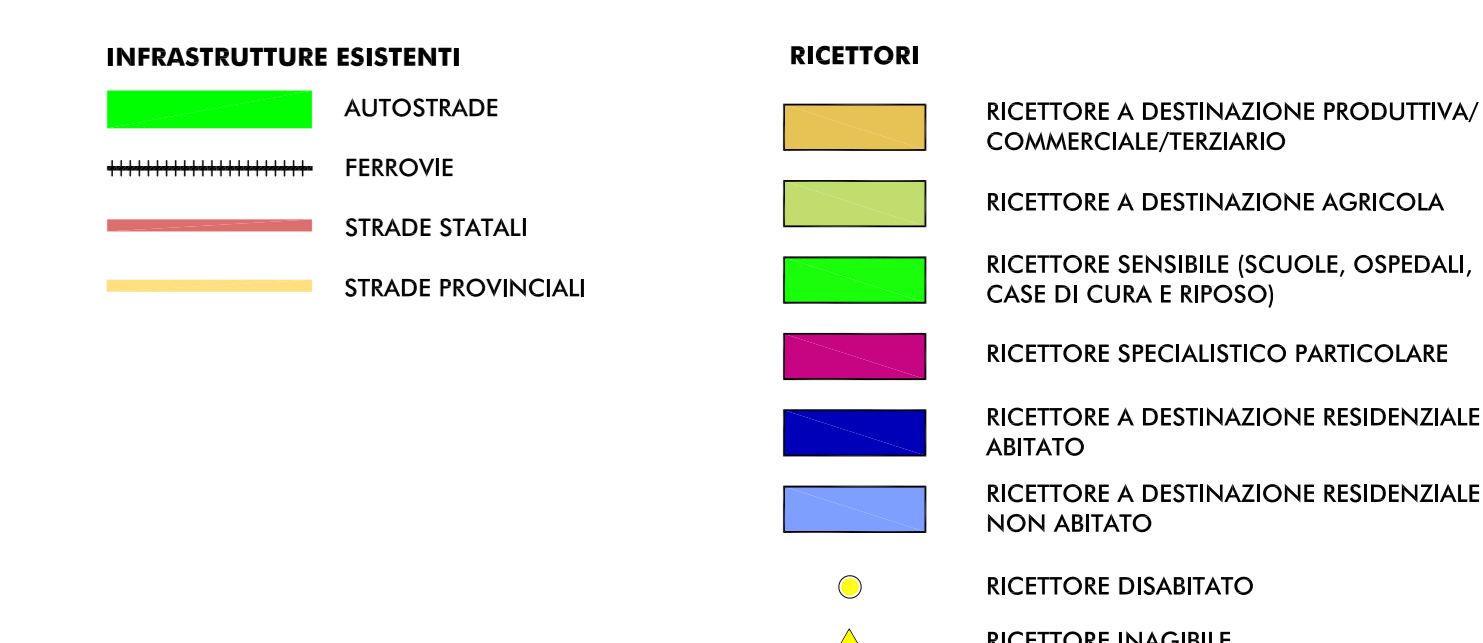
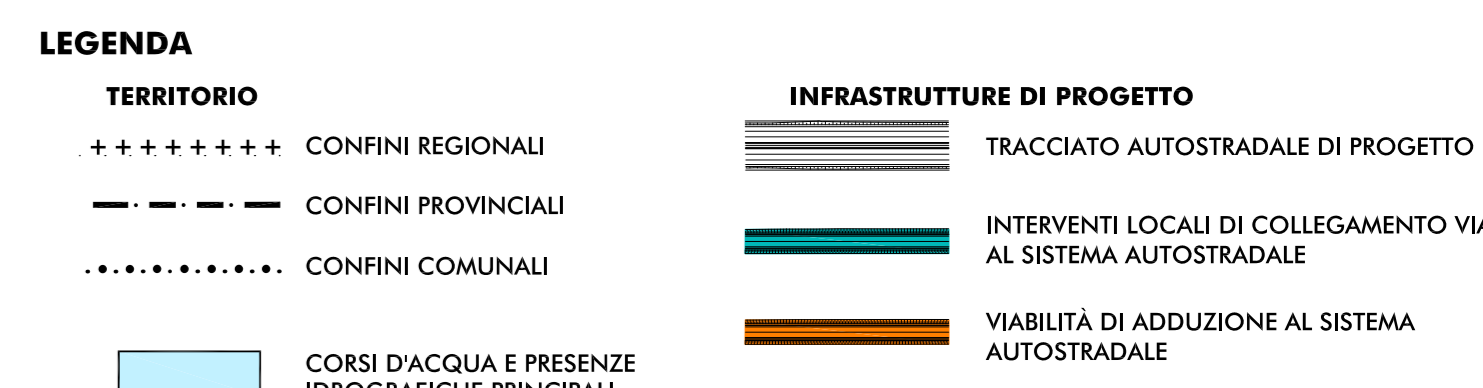
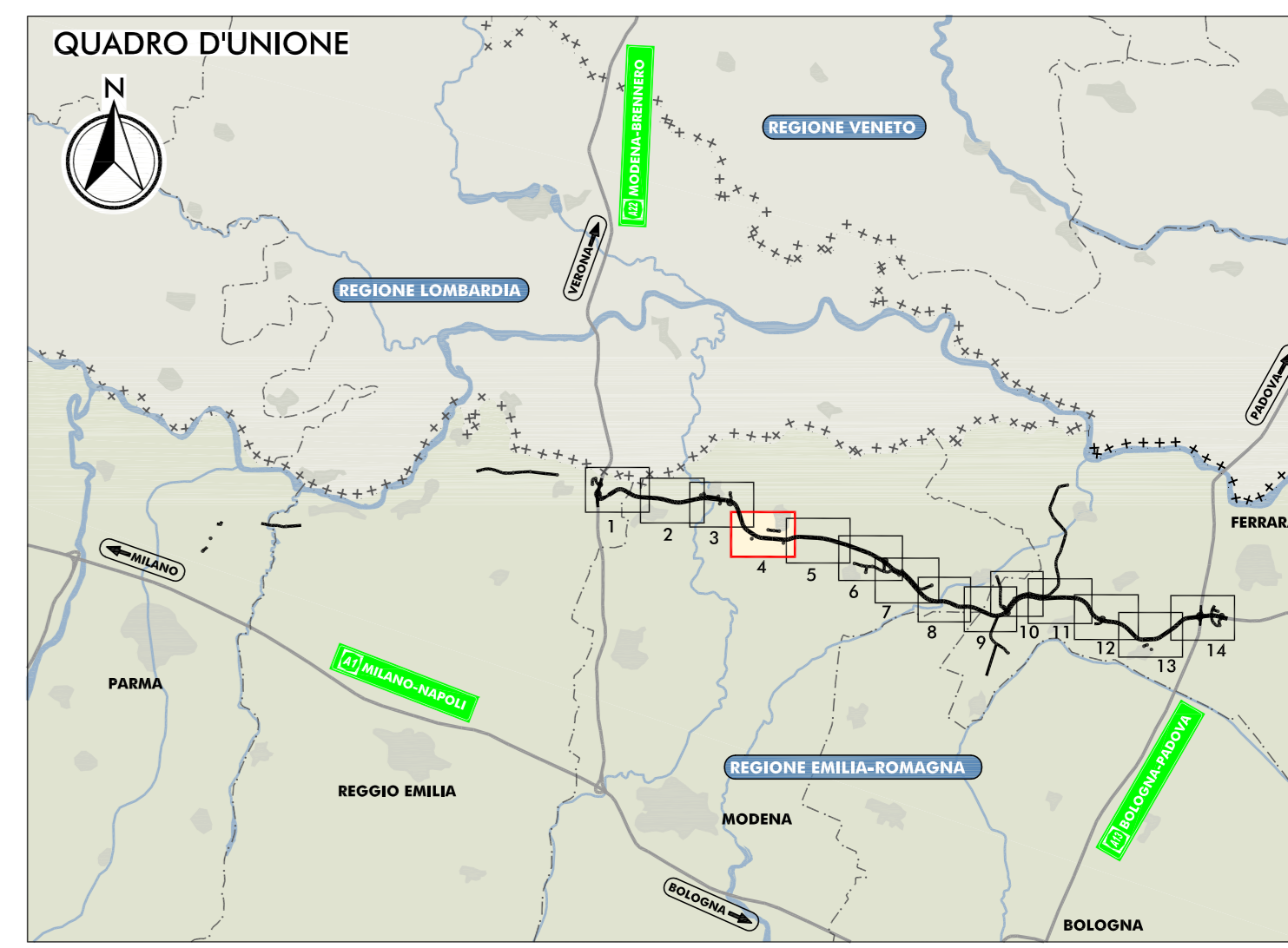
SCALA 1:5.000



"C05" (ex MO04)  
INTERVENTI LOCALI DI COLLEGAMENTO  
VIARIO AL SISTEMA AUTOSTRADALE  
Collegamento tra la Variante  
alla S.S. n°12 e la  
Tangenziale Sud di Mirandola

"C04" (ex MO03)  
INTERVENTI LOCALI DI COLLEGAMENTO  
VIARIO AL SISTEMA AUTOSTRADALE  
Intersezione a rotatoria fra via di Mezzo,  
via Baccarello, via Personalè e via Margotta  
Comune di Mirandola

"C06" (ex MO05)  
INTERVENTI LOCALI DI COLLEGAMENTO  
VIARIO AL SISTEMA AUTOSTRADALE  
Intersezione a rotatoria fra la S.S. n°12  
"dell'Abbaziale e del Brennero",  
via di Mezzo e via Camurana  
Comune di Mirandola



- RICETTORI
- RICETTORE A DESTINAZIONE PRODUTTIVA/  
COMMERCIALE/FERVIARIO
  - RICETTORE A DESTINAZIONE AGRICOLA
  - RICETTORE SENSIBILE (SCUOLE, OSPEDALI,  
CASE DI CURA E RIPOSO)
  - RICETTORE SPECIALISTICO PARTICOLARE
  - RICETTORE A DESTINAZIONE RESIDENZIALE  
ABITATO
  - RICETTORE A DESTINAZIONE RESIDENZIALE  
NON ABITATO
  - RICETTORE DISABITATO
  - RICETTORE INAGIBILE
- LEGENDA
- | IC | NUMERO                     |
|----|----------------------------|
| BR | BRESCELLO (RE)             |
| CE | CENTO (FE)                 |
| CO | CONCORDIA (MO)             |
| FR | FERRARA (FE)               |
| FM | FINALE EMILIA (MO)         |
| GU | GUASTALLA (RE)             |
| LU | LUZZARA (RE)               |
| ME | MEDULLA (MO)               |
| MI | MIRABELLO (FE)             |
| MO | MORICOLA (MO)              |
| MZ | MEZZANI (PR)               |
| NO | NOVI DI MODENA (MO)        |
| PA | PARRA (FE)                 |
| PO | POGGIO RENAIKO (FE)        |
| RO | REGGIOLO (RE)              |
| RI | REGGIO (FE)                |
| SA | SAN FELICE SUL PANARO (MO) |
| SP | SAN POSSIDONIO (MO)        |
| ST | SANTACCIOTTO (FE)          |
| SO | SORBOLO (PR)               |
| TO | TORRILE (PR)               |

FASCIA DI PERTINENZA DA DPR 142/04  
FASCIA DI INDAGINE RICETTORI SENSIBILI  
DA DPR 142/04

ELABORATI DI RIFERIMENTO  
PD\_0\_000\_00000\_0\_IJA\_RG\_04-06\_A  
PD\_0\_000\_00000\_0\_IJA\_SH\_02-06\_A

IL CONCESSIONARIO

REGIONE EMILIA-ROMANA

ARC  
AUTOSTRADA REGIONALE CISPADANA

## AUTOSTRADA REGIONALE CISPADANA DAL CASELLO DI REGGIOLO-ROLO SULLA A22 AL CASELLO DI FERRARA SUD SULLA A13

CODICE C.U.P. B1810000000009

PROGETTO DEFINITIVO

STUDIO DI IMPATTO AMBIENTALE  
QUADRO DI RIFERIMENTO AMBIENTALE  
STATO DI FATTO

CARTA CON LOCALIZZAZIONE DEI RICETTORI  
TAV. 4/14

RESPONSABILE INTEGRAZIONE  
PRESTAZIONI SPECIFICHE  
Ing. Emilio Salsi  
Albo Ing. Registro n° 945

IL CONCESSIONARIO

Autoreg. Regionale  
Cispadana S.p.A.  
L. FERRARI

TECNICO COMPETENZA SPECIFICHE  
Ing. Roberto Salsi  
Albo Ing. Registro n° 945

REDAZIONE

CONTROLLO

APPROVAZIONE

G										
F										
E										
D										
C										
B										
A	17.04.2012	EMISSIONE								
REV.	DATA	DESCRIZIONE	REDATTORE	CONTROLLATO	APPROVAZIONE					
IDENTIFICAZIONE ELABORATO										
MAGGIO 2012										
SCALA 1:5.000										