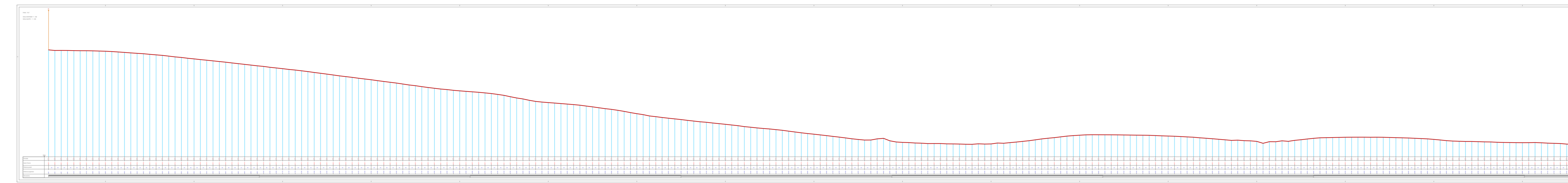
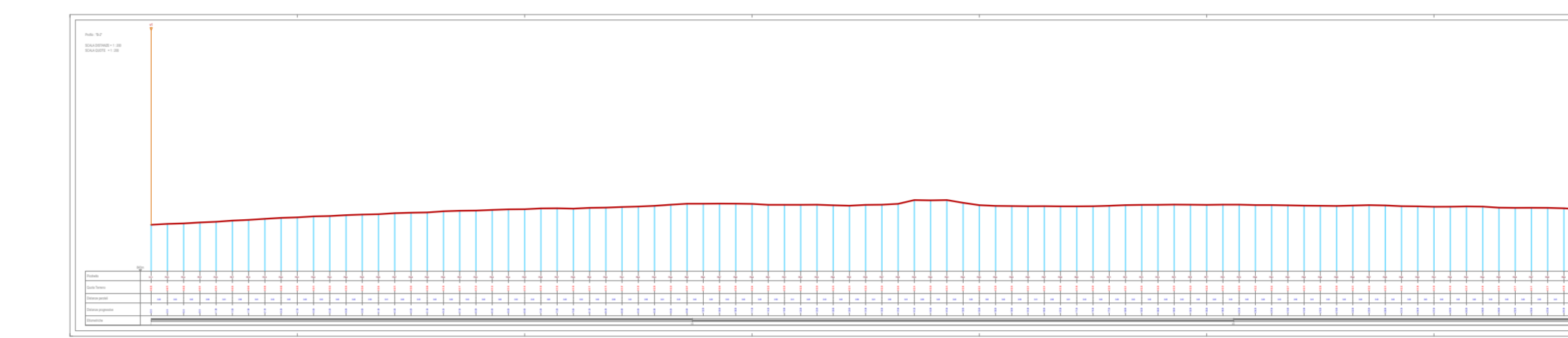



LAYOUT DI PROGETTO - DETTAGLIO AREE D-E



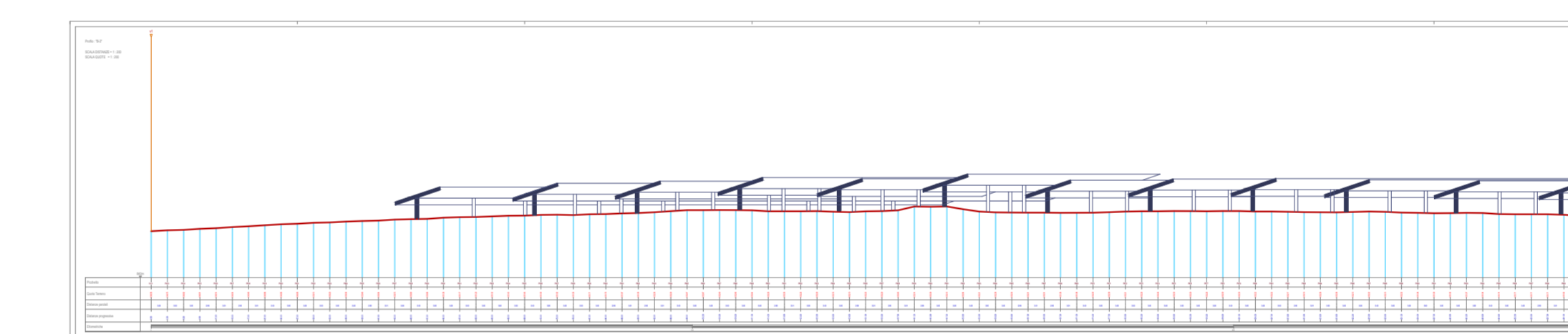
STATO DI FATTO - PROFILO D-E 1





STATO DI FATTO - PROFILO D-E 2



PROGETTO - PROFILO D-E 1



PROGETTO - PROFILO D-E 2



LEGENDA

- Particelle catastali nella disponibilità della proponente
- Fascia di rispetto dai confini delle particelle (5 m)
- Aerogeneratori esistenti di proprietà AM Energie Rinnovabili
- Tracker
- Area destinata a coltura di seminativo (graminacea a rotazione)
- Area destinata ad allevamento di ovini
- Area di rinaturalizzazione
- Linee d'acqua
- Fascia di rispetto linee d'acqua (5 m dalle sponde)
- Gasdotto SNAM
- Fascia di rispetto gasdotto (13 m dal percorso)
- Caviddotto esistente (campo esilio)
- Caviddotto di progetto (campo fotovoltaico)
- Curve di livello - direttrici
- Curve di livello - normali

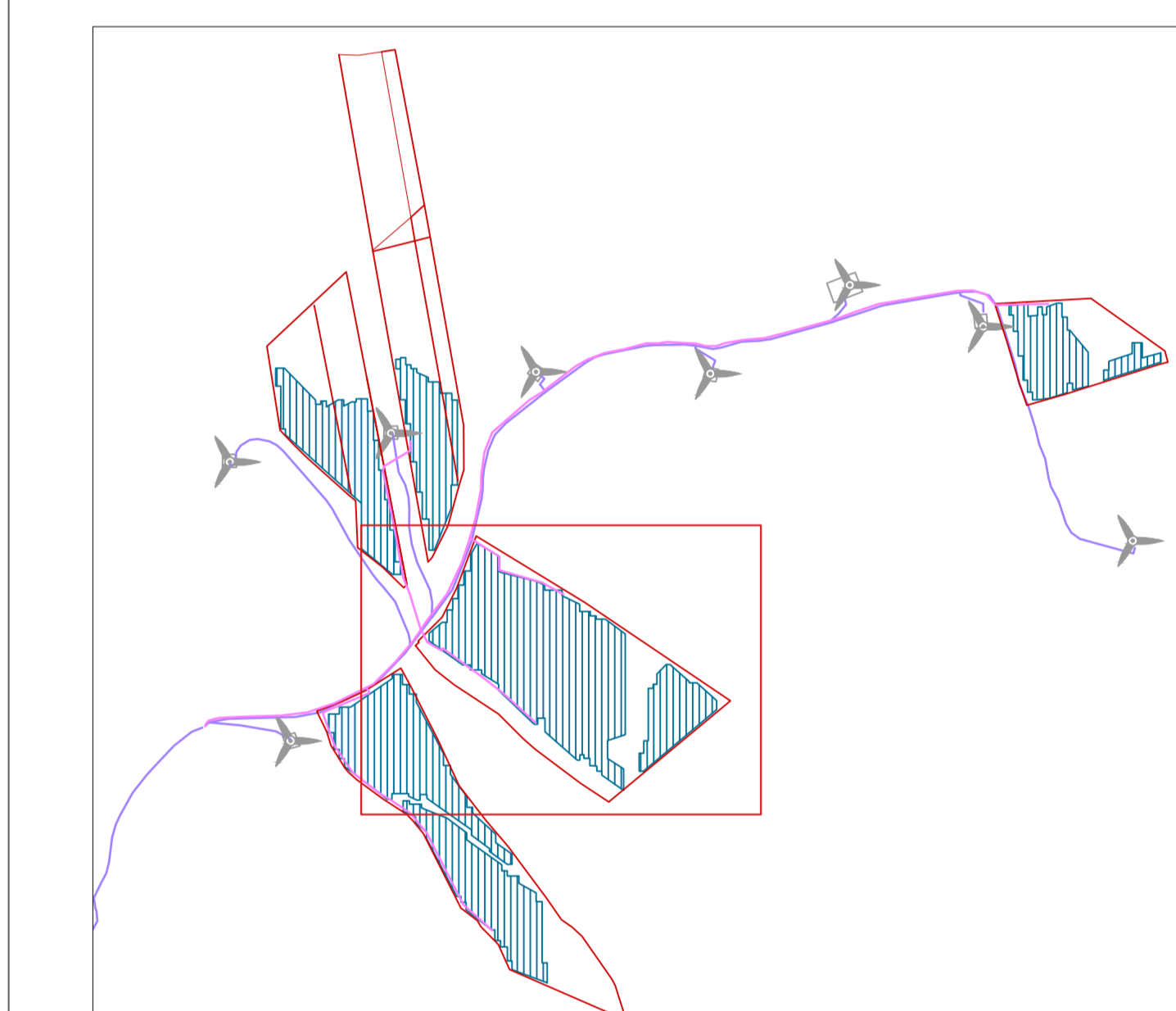
Cultura tra i tracker: prato pascolo

VINCOLI E ZONE DI CONSERVAZIONE IN PROSSIMITA' DELLE AREE DI PROGETTO

- Vincolo paesaggistico (D. lgs. 42/2004 art. 142 comma c)
- Area Habitat 6200* (Secondo Natura 2000)
- Vincolo forestale (Legge Regionale 16/96)
- Fascia di rispetto aree boschive (buffer 55 m)

NB: In questa rappresentazione sono evidenziati esclusivamente i vincoli e le zone di conservazione che interessano più da vicino le aree di progetto. Per il resto si rimanda alle singole tabelle vincolistiche.

KEYPLAN



IMPIANTO AGRO-FOTOVOLTAICO "SERRA DEL VENTO"

Progetto per la realizzazione di un impianto agro-fotovoltaico denominato "Serra del Vento" per una potenza complessiva di immissione in rete pari a 20,0 MW e opere connesse da realizzarsi nei comuni di Gangi e Bompierro.

Progetto di cui all'art. 17 (1) - allegato 1/b - DL. 31/5/2011 n. 77, come modificato dalla legge di conversione 28/5/2011 n. 108, inoppo e in attesa di essere approvato dagli organi competenti del PAES-PAPE.



COMITENTE



PROGETTAZIONE E GRUPPO DI LAVORO

Arch. Giuseppina Leone	Progetto ambientale	arch.gleone@gmail.com
Ing. Vincenzo Buticci	Progetto geometrico	ing.vincenzo.buticci@bep.it
Arch. Ekira Balvedera	Progetto paesaggistico	balvedera@gmail.com
Ing. Giovanni Barletti	Progetto elettrico	gbarletti@bep.it
Dot. Giuseppe D'Angelo	Progetto pedagogico	gdangelo84@gmail.com
Prof. Dot. Giuseppe Barletti	Consulenza paesaggi dell'energia	giuseppebarletti@gmail.com
Dot. Giovanni Spaltro	Consulenza archeologica	giovannispaltro@gmail.com

IDENTIFICATIVO FILE ELABORATO: RISORSEPROGETTO

DESCRIZIONE ELABORATO	DESCRIZIONE DELLE AREE DI PROGETTO CON PROFILI ANTE E POST INTERVENTO - DETTAGLIO AREE D-E	ELABORAZIONE	VERIFICA	APPROVAZIONE
REV. 01	DATA: MARZO 2022 OGGETTO DELLA REVISIONE: DEFINIZIONE PRODOTTO DEFINITIVO	Arch. G. Leone	Arch. G. Leone	Arch. G. Leone