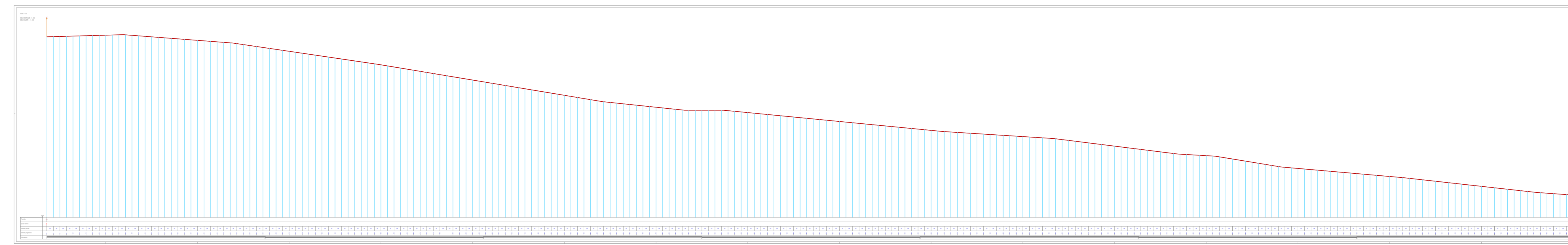

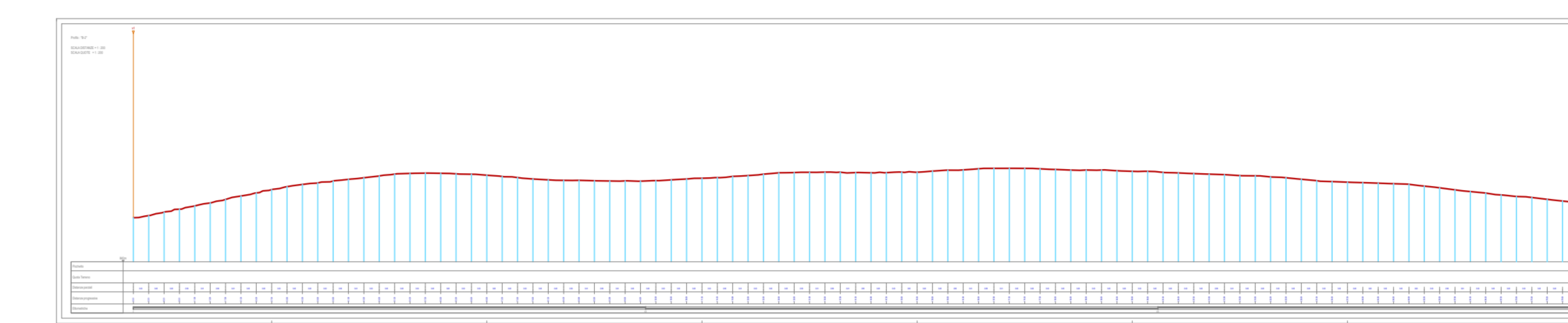


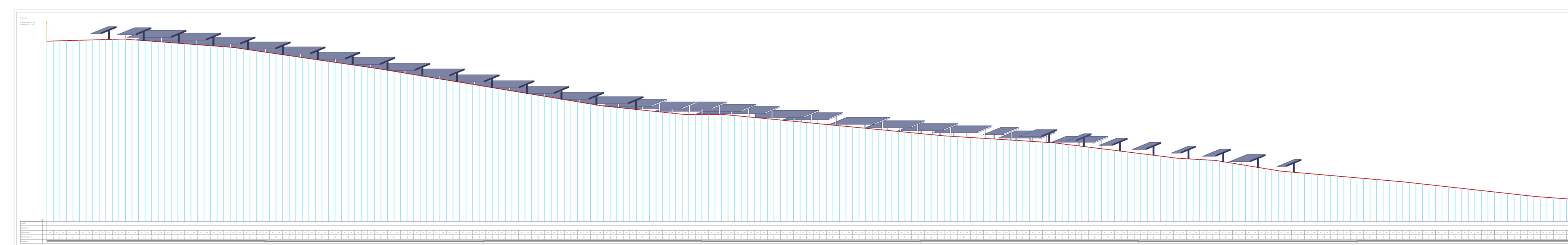
LAYOUT DI PROGETTO - DETTAGLIO AREA F



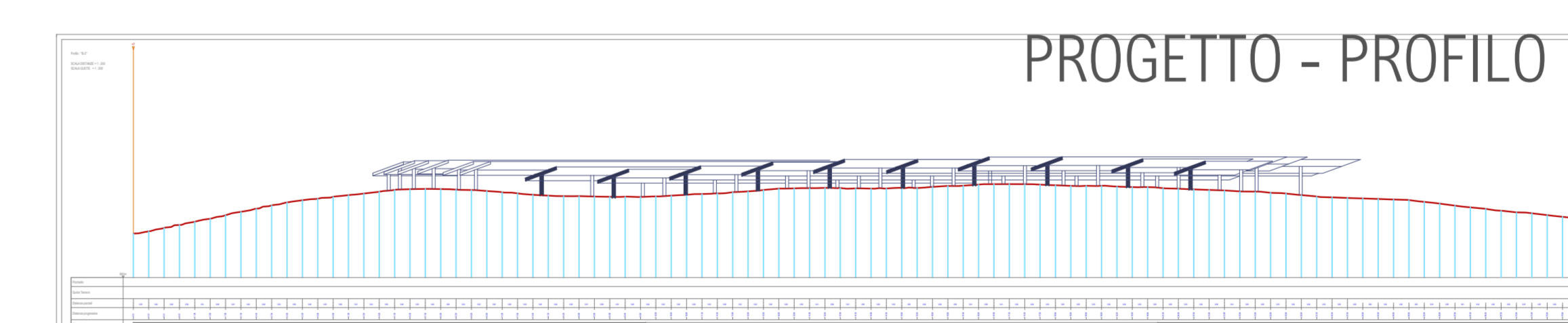
STATO DI FATTO - PROFILO F1



STATO DI FATTO - PROFILO F2




PROGETTO - PROFILO F1



PROGETTO - PROFILO F2

AREA SEMINATIVO A ROTAZIONE (grano, orzo, avena) - 1,52 ha



- LEGENDA**
- Particelle catastali nella disponibilità della proponente
 - Fascia di rispetto dai confini delle particelle (5 m)
 - Aerogeneratori esistenti di proprietà AM Energie Rinnovabili
 - Tracker
 - Area destinata a coltura di seminativo (graminacea a rotazione)
 - Area destinata ad allevamento di ovini
 - Area di rinaturalizzazione
 - Linee d'acqua
 - Fascia di rispetto linee d'acqua (5 m dalle sponde)
 - Gasdotto SNAM
 - Fascia di rispetto gasdotto (13 m dal percorso)
 - Caviddotto esistente (campo eolico)
 - Caviddotto di progetto (campo fotovoltaico)
 - Curve di livello - direttrici
 - Curve di livello - normali

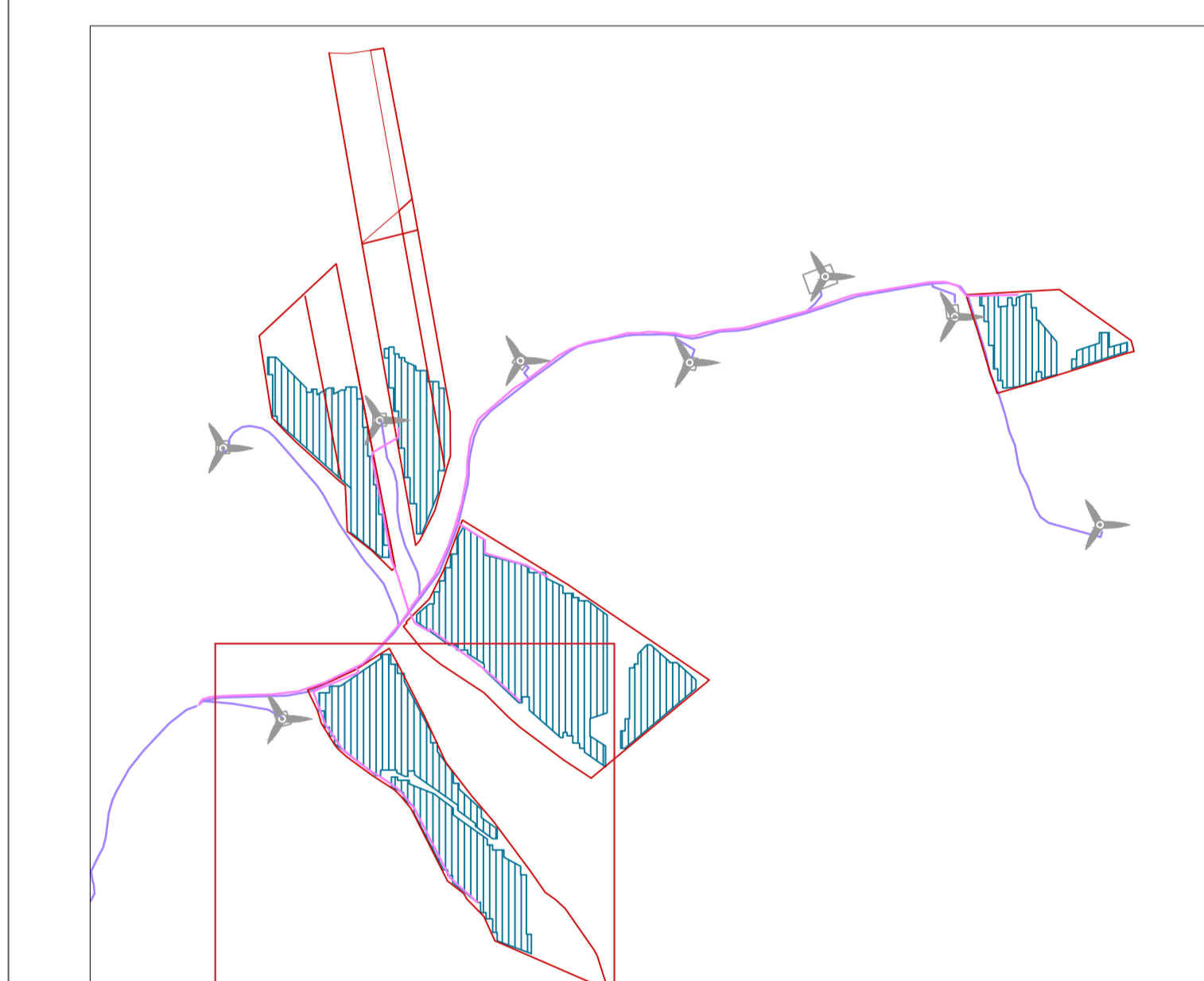
Coltura tra i tracker: seminativo a rotazione

VINCOLI E ZONE DI CONSERVAZIONE IN PROSSIMITA' DELLE AREE DI PROGETTO

- Vincolo paesaggistico (D. lgs. 42/2004 art. 142 comma c)
- Area Habitat 6200* (Secondo Natura 2000)
- Vincolo forestale (Legge Regionale 16/96)
- Fascia di rispetto area boschiva (buffer 55 m)

NB: In questa rappresentazione sono evidenziati esclusivamente i vincoli e le zone di conservazione che interessano più da vicino le aree di progetto. Per il resto si rimanda alle singole tabelle vincolistiche.

KEYPLAN



IMPIANTO AGRO-FOTOVOLTAICO "SERRA DEL VENTO"

Progetto per la realizzazione di un impianto agro-fotovoltaico denominato "Serra del Vento" per una potenza complessiva di immissione in rete pari a 20,0 MW e opere connesse da realizzarsi nei comuni di Gangi e Bompieto.

Progetto di cui all'art. 17 (1) - allegato 1/bis - D.L. 31/05/2011 n° 77, come modificato dalla legge di conversione 29/07/2011 n° 108, in attuazione e in sostituzione necessaria al saggio-progetto degli studi basati sul PACO-PAGE.



COMUNITA'UTE



PROGETTAZIONE E GRUPPO DI LAVORO

Arch. Giuseppina Leone	Progetto ambientale	arch.gleone@gmail.com
Ing. Vincenzo Buticci	Progetto geometrico	ing.vincenzo.buticci@bep.it
Arch. Elena Balvedera	Progetto paesaggistico	balvedera@gmail.com
Ing. Giovanni Baricci	Progetto elettrico	gbaricci@bep.it
Dot. Giuseppe D'Angelo	Progetto pedagogico	gdangelo@bep.it
Prof. Dot. Giuseppe Barbero	Consulenza paesaggio dell'energia	giuseppebarbero@gmail.com
Dot. Giovanni Spaltro	Consulenza archeologica	giovannispaltro@gmail.com

REVISIONE	DATA	OGGETTO DELLA REVISIONE	ELABORAZIONE	VERIFICA	APPROVAZIONE
REV. 01	MARZO 2022	DEFINIZIONE PROGETTO DEFINITIVO	Arch. E. Balvedera	Arch. G. Leone	Ing. Vincenzo Buticci