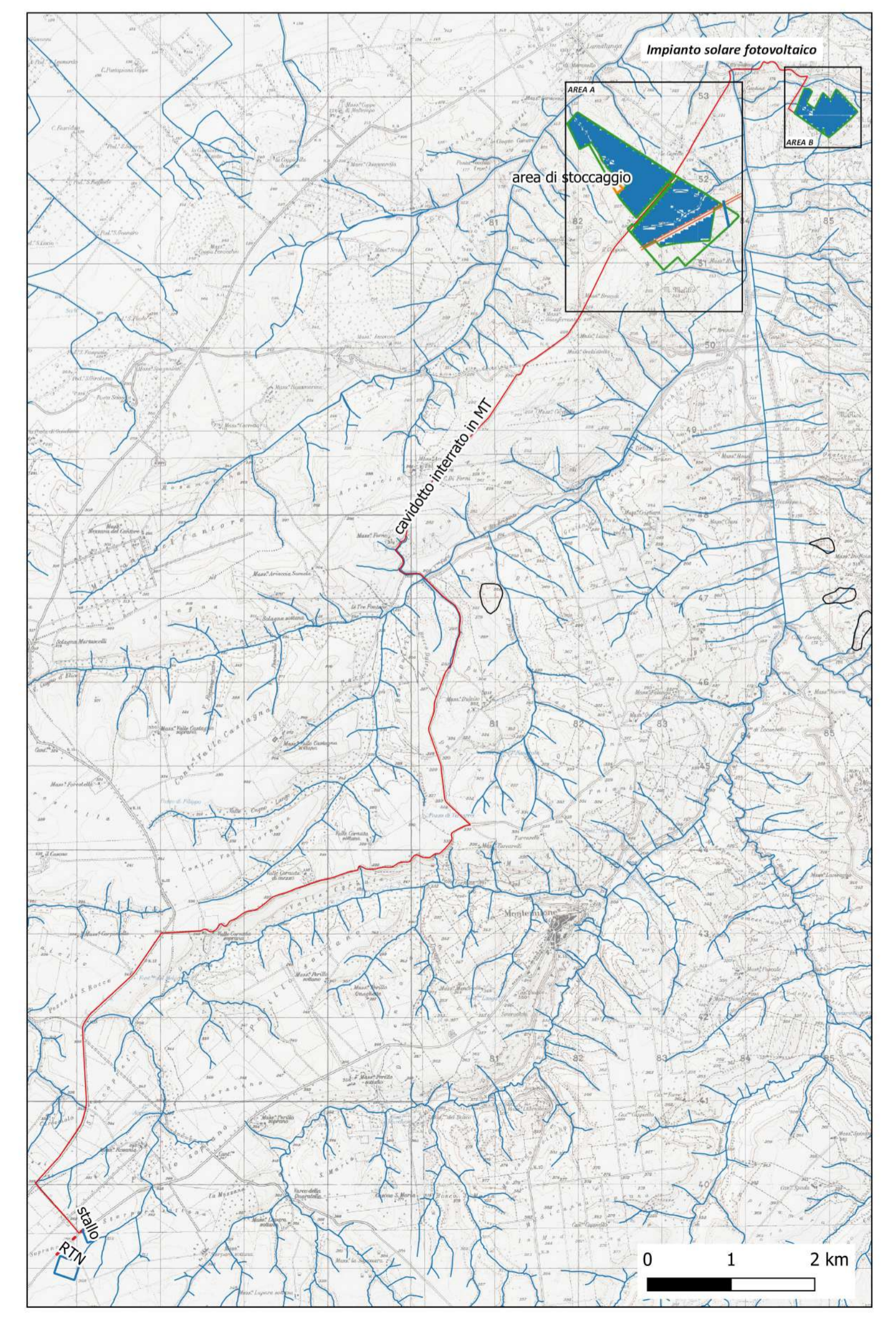
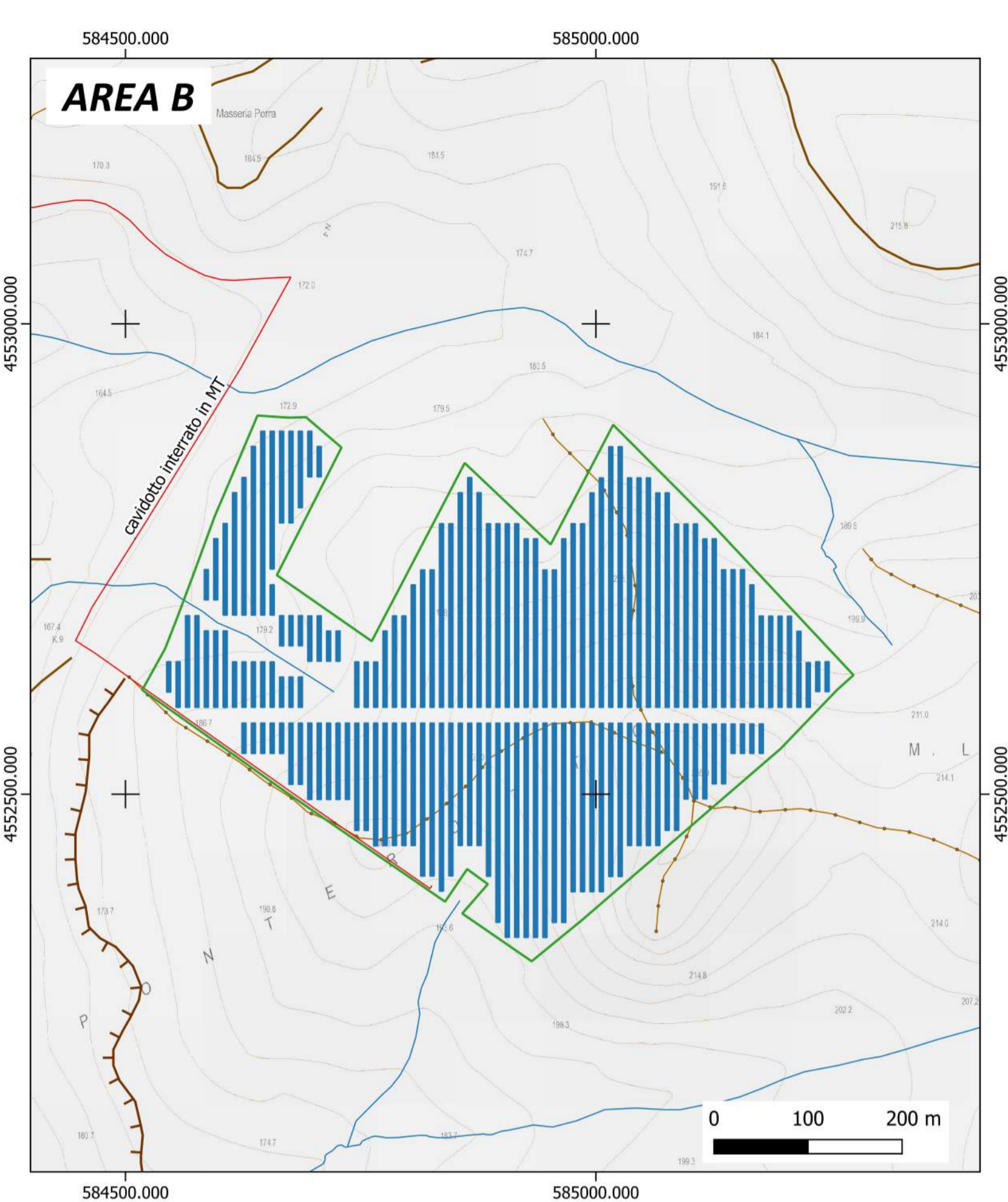
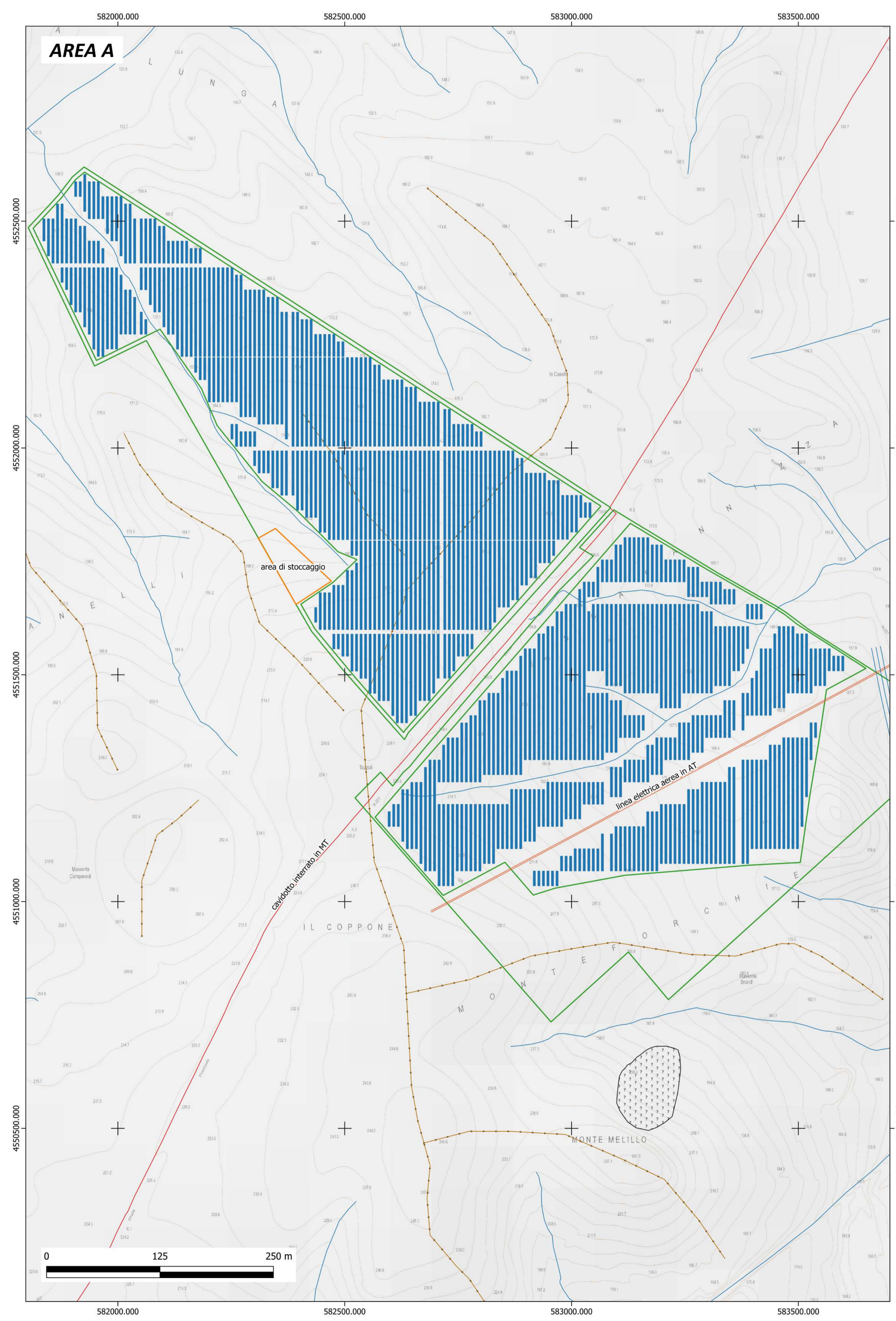


<b>REGIONE PUGLIA</b> 		<b>PROVINCIA DI BARLETTA-ANDRIA-TRANI</b> 		<b>COMUNE DI MINERVINO</b> 	
Denominazione impianto:		SCAPANIZZA			
Ubicazione:		Comune di Minervino (BT) Località "Scapanizza"		Foglio: 47/44 Particelle: varie	
<b>PROGETTO DEFINITIVO</b>					
DI UN IMPIANTO SOLARE FOTOVOLTAICO CONNESSO ALLA RTN DELLA POTENZA DI PICCO PARI A 87.282,8 KWDC E POTENZA IN IMMISSIONE PARI A 76.429,92 KWAC, DELLE RELATIVE OPERE DI CONNESSIONE ALLA RTN RICADENTI NEI COMUNI DI MINERVINO (BT), VENOSA E MONTEMILONE (PZ) E PIANO AGRONOMICO PER L'UTILIZZO A SCOPI AGRICOLI DELL'AREA.					
<b>PROPONENTE</b>  SOLAR ENERGY VENTUNO S.r.l.		SOLAR ENERGY VENTUNO SRL Sede Legale: Via Sebastian Altmann n. 9 39100 Bolzano (BZ) Partita IVA: 03084730211 PEC: solareenergyventuno.srl@legalmail.it			
Codice Autorizzazione Unica		1YK00C8			
<b>ELABORATO</b> CARTA GEOMORFOLOGICA					Tav. n° 3RGr Scala 1:5.000
<b>PROGETTAZIONE</b> Dott. Ing. ANTONIO ALFREDO AVALLONE Via Lania, 18 75012 - Bernalda (MT) Ordine degli Ingegneri di Matera n. 924 PEC: antonioavallone@pec.it cell: 3342266152		<b>SPAZIO RISERVATO AGLI ENTI</b>  			
TUTTI I DIRITTI SONO RISERVATI. LA RIPRODUZIONE ANCHE PARZIALE DEL DISEGNO È VIETATA					



**LEGENDA**

-  aree a dissesto diffuso
-  creste
-  ripe di erosione fluviale
-  orli di terrazzo morfologico
-  reticolo idrografico

**Impianto solare fotovoltaico**

-  recinzione
-  RTN Montemilone/Stallo
-  area di stoccaggio
-  cavidotto interrato AT
-  cavidotto interrato MT