



























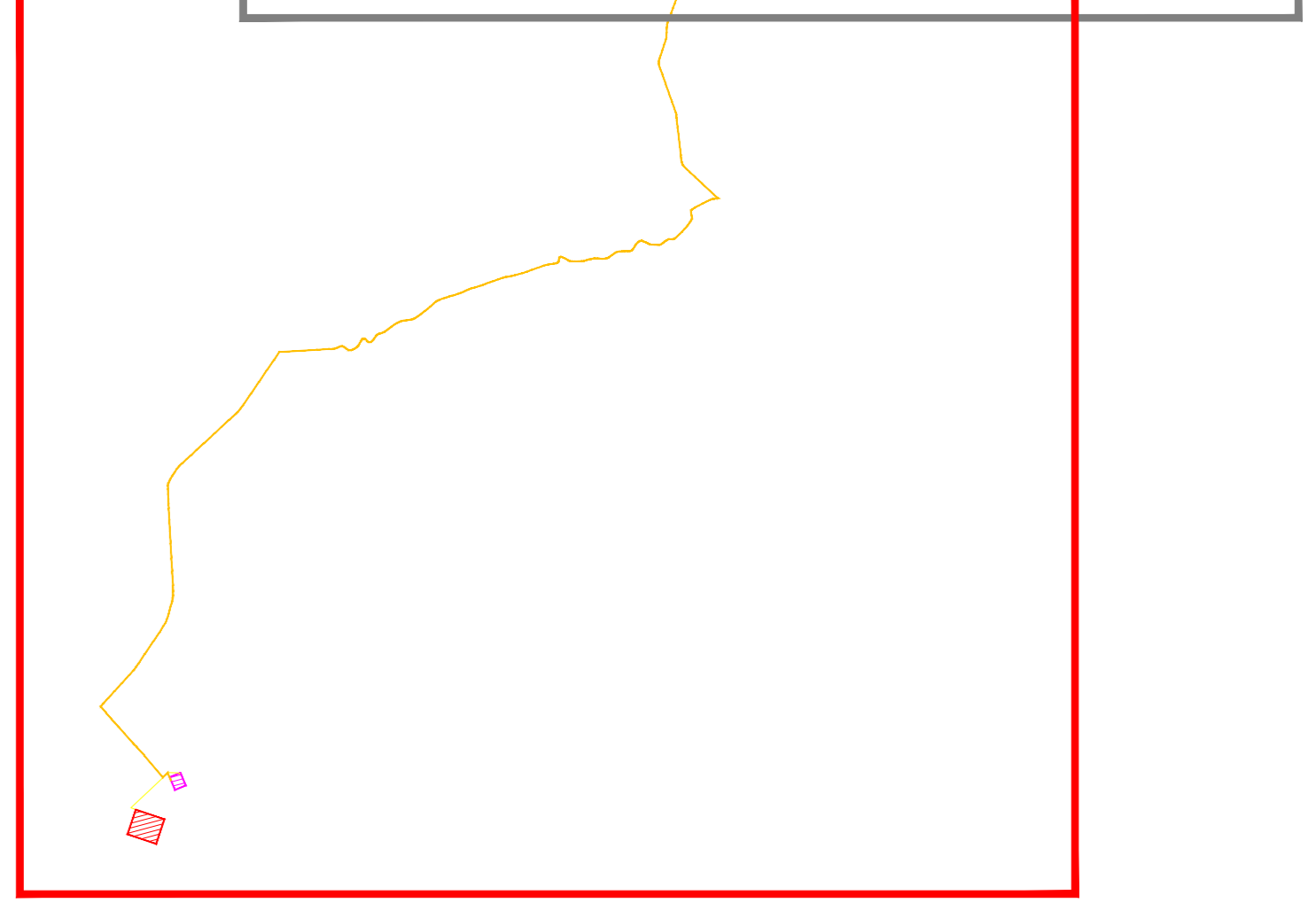
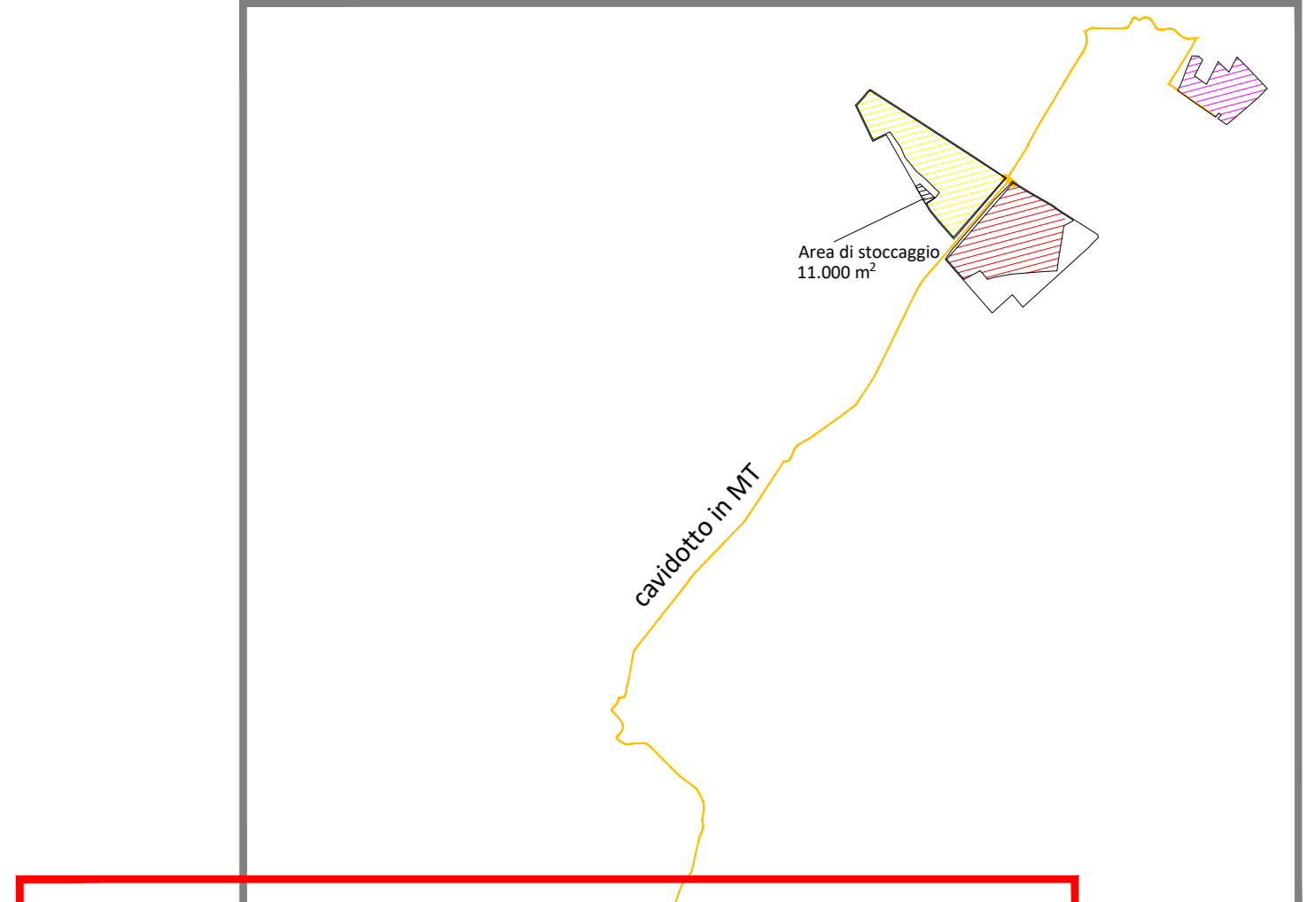


LEGENDA

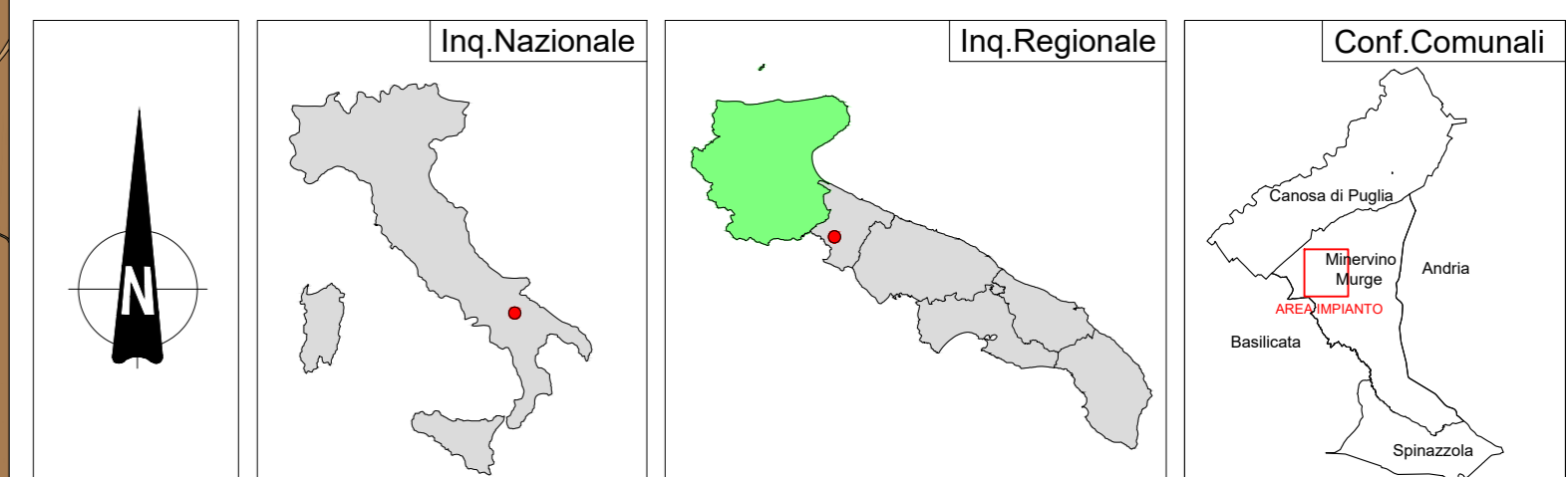
-  Recinzione Parco Fotovoltaico
-  Tracker FV 2P - 56
-  Tracker FV 3P - 84
-  Cabina
-  Inverter
-  Viabilità Interna al Parco Fotovoltaico
-  Area di Stoccaggio di 11.000 mq
-  Cavidotto MT su viabilità pubblica esistente
-  Cavidotto AT
-  Cabina Elevazione
-  Stazione Elettrica Terna



-  beni_paesaggistici_art142_gpolygon
-  Beni_paesaggistici-art-143-c1-let-e-del-DLgs-42-2004-Gesisti
-  Beni_paesaggistici-art-142-let-m-ope-legis
-  sorgentiMPoint
-  siti_rete_natura2000polygon
-  inventario fenomeni franosi
-  Beni_paesaggistici_art_136
-  Beni_paesaggistici-art-142-let-c-Fiumi-torrenti-e-corsi-d-acqua-Buffer-150-m
-  Beni_Archeologici-Tratturi-art-10
-  beni_paesaggistici_art143_albeni_monumentali
-  Beni_paesaggistici_art142
-  beni_paesaggistici_art142_parchi_riserve
-  beni_paesaggistici_art142_laghi_ed_invasi_artificiali_buffer
-  beni_paesaggistici_art142_montagne
-  territor_costeri_buffer300m
-  beni_monumentali_art_10
-  beni_interesse_archeologico_art_10



Campo	Tracker 2P-56	Tracker 3P-84	Tot.Pannelli	Potenza	Inverter 5 Mw
1	112	286	30.296	16.208.360	3
2	106	810	73.976	39.577.160	7
3	174	596	59.808	31.997.280	6
	392	1.692	164.080	87.782.800	16



REGIONE PUGLIA **PROVINCIA DI BARLETTA-ANDRIA-BARI** **COMUNE DI MINERVINO**

Denominazione Impianto: **SCAPANIZZA**
 Ubicazione: **Comune di Minervino (BT) Località "Scapanizza"** Fogli: 44/47
 Particelle: Varie

PROGETTO DEFINITIVO
 DI UN IMPIANTO SOLARE FOTOVOLTAICO CONNESSO ALLA RTN DELLA POTENZA DI PICCO PARI A 87.782,8 KWDC E POTENZA IN IMMISSIONE PARI A 78.429,92 KWAC, DELLE RELATIVE OPERE DI CONNESSIONE ALLA RTN RICADENTI NEI COMUNI DI MINERVINO (BT), VENOSA E MONTICILIONE (PZ) E PIANO AGRONOMICOM PER L'UTILIZZO A SCOPI AGRICOLI DELL'AREA.

PROPRONTE
 **SOLAR ENERGY VENTURO S.R.L.**
 Via Sebastian Altmann, 9
 39100 Bolzano (BZ)
 P.IVA 03084730211
 PEC: solareenergyventuro.srl@legalmail.it

Codice Autorizzazione Unica 1YK00C8

ELABORATO			Rev n°		
Richiesta Integrazione 20211001_67526_ARPA BAT			9EG 2.2		
Inquadramento dell'area di progetto su PPR (Piano Paesaggistico Regionale Basilicata)			Scala		
			1:10000		
Numero	Data	Motivo	Esiguito	Verificato	Approvato
Rev 0	Ottobre 2021	Richiesta Provvedimento Autorizzativo Unico Regionale (P.A.U.R.) art. 27 bis 0 Lgs 152/2006			

IL PROGETTISTA
 Dott. Ing. ANTONIO ALFREDO AVALLONE
 Via Lama n.19 - 75012 Bernalda (MT)
 Ordine degli Ingegneri di Matera n. 924
 PEC:antonioavallo@gpec.it
 Cell: 339 796 6183

IL TECNICO
 Dott. Ing. ANTONIO ALFREDO AVALLONE
 Via Lama n.19 - 75012 Bernalda (MT)
 Ordine degli Ingegneri di Matera n. 924
 PEC:antonioavallo@gpec.it
 Cell: 339 796 6183

Tutti i diritti sono riservati. la riproduzione anche parziale del disegno è vietata.