Firmato digitalmente da
Agnese Rocco
CN = Rocco Agnese
C = IT

SEZIONE PARTICOLARE - A - SIEPE PERIMETRALE

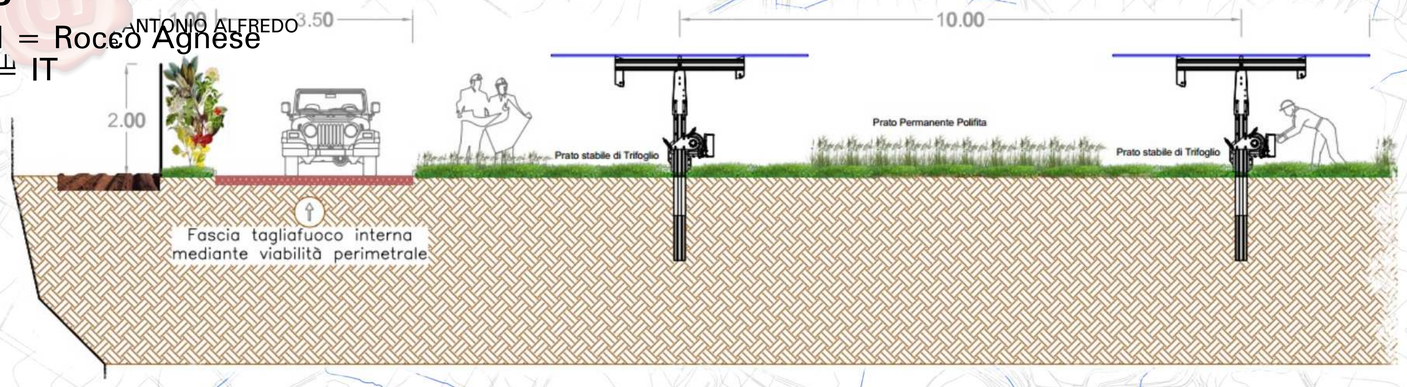

SIEPE Monofilare Polispecifica

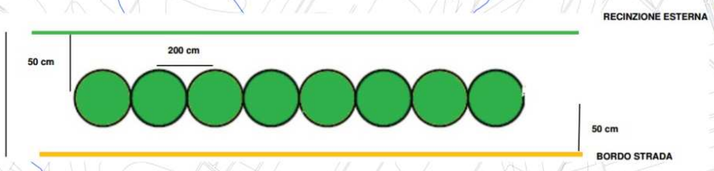

Siepe Perimetrale Monofilare Polispecifica

Le specie da utilizzare sono cosi identificate:

Immagine	Nome comune	Nome latino
	Corbezzolo	*Arbatus unedo L.*
	Alaterno	*Rhamnus alaternus L.*
	Biancospino	*Crataegus monogyna Jacq.*
	Mirto	*(Myrtus communis L.*
	Sanguinello	*Cornus sanguinea L.*
	Fillirea	*Phyllirea latifolia L.*
	Prugnolo	*Prunus spinosa L.*
	Terebinto	*Pistacia terebinthus L.*
	Rosa Selvatica	*Rosa canina L.*

Modalità di esecuzione:

Per aumentare il valore naturalistico e la resilienza dell'area si prevede la realizzazione di una siepe mista a filare singolo lungo il perimetro interno dell'impianto per una profondità di circa 1 ml. Questa tipologia di siepe viene realizzata al confine tra la strada camionabile perimetrale interna e la recinzione esterna (vedi Fig. 15). La realizzazione della siepe ha finalità climatico-ambientali (assorbimento CO_2), protettive (difesa idrogeologica) e paesaggistiche (alimento e rifugio per l'avifauna in particolare). Per quanto riguarda la tipologia di siepe e le specie botaniche da utilizzare si fa riferimento a quanto riportato nelle "Linee guida per la progettazione e realizzazione degli imboschimenti e dei sistemi agro-forestali" come indicato per la realizzazione delle graticciate vive.
La disposizione delle diverse specie di piante lungo il perimetro sarà effettuata in modo discontinuo ed alterno, in modo tale che si crei un ambiente quanto più naturale possibile. Così facendo si raggiungerebbe l'obiettivo, nel giro di 3-4 anni di creare una barriera verde fitta e diversificata anche nelle tonalità di colori.

LEGENDA

NORD

- Moduli Fotovoltaici e Prato Stabile di Trifoglio Ha 43,453
- Prato Stabile Polifita ad uso Pascolo Ovino Vagante Ha 123,547
- viabilità Interna
- Fascia Tagliafuoco
- Recinzione e Siepe Perimetrale
- Graticciata Viva
- Arnie
- Tettoia

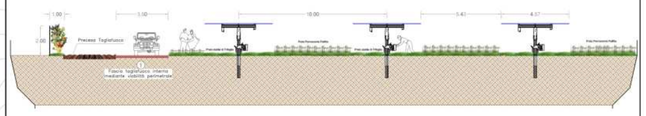

Scala 1:6000

0 100 200 300 400 500 600 700 800 900 1.000 m

REGIONE PUGLIA	PROVINCIA DI BARLETTA-ANDRIA-TRANI	COMUNE DI MINERVINO

Denominazione impianto: **SCAPANIZZA**

Ubicazione: **Comune di Minervino (BT) Località "Scapanizza"** — *Foglio: 47 / 44 / 46* — *Particelle: varie*

PROGETTO DEFINITIVO

DI UN IMPIANTO SOLARE FOTOVOLTAICO CONNESSO ALLA RTN DELLA POTENZA DI PICCO PARI A 87.282,8 kWDC E POTENZA IN IMMISSIONE PARI A 76.429,92 kWAC, DELLE RELATIVE OPERE DI CONNESSIONE ALLA RTN RICADENTI NEI COMUNI DI MINERVINO (BT), VENOSA E MONTEMILONE (PZ) E PIANO AGRONOMICO PER L'UTILIZZO A SCOPI AGRICOLI DELL'AREA.

PROPONENTE
Solarig
SOLAR ENERGY VENTUNO S.r.l

SOLAR ENERGY VENTUNO S.R.L.
Via Sebastian Altmann, 9
39100 Bolzano (BZ)
P.IVA: 03084730211
PEC: solarenergyventuno.srl@legalmail.it

ELABORATO

Opere di Mitigazione e Miglioramento Ambientale - Siepe Perimetrale -

Tav. n° **10UET**

Scala 1:6000

Aggiornamenti	Numero	Data	Motivo	Eseguito	Verificato	Approvato
	Rev 0	Marzo 2021	Richiesta Provvedimento Autorizzativo Unico Regionale (P.A.U.R.) art. 27-bis D.Lgs 152/2006			

IL PROGETTISTA
Dott. Ing. ANTONIO ALFREDO AVALLONE
Via Lama n.18 - 75012 Bernalda (MT)
Ordine degli Ingegneri di Matera n. 924
PEC: antonioavallone@pec.it
Cell: 339 796 8183

IL TECNICO
Dott. For. Nicola Cristella
Strada Paretone zona I n.349
74015 – Martina Franca (TA)
Ordine dei Dott. Agronomi e dei Dott. Forestali della Provincia di Taranto n. 269
Mail: nicolacristella@gmail.com

Spazio riservato agli Enti

Tutti i diritti sono riservati, la riproduzione anche parziale del disegno è vietata.