

## Modulo per la presentazione delle osservazioni per i piani/programmi/progetti sottoposti a procedimenti di valutazione ambientale di competenza statale

### Presentazione di osservazioni relative alla procedura di:

- Valutazione Ambientale Strategica (VAS) – art.14 co.3 D.Lgs.152/2006 e s.m.i.
- Valutazione di Impatto Ambientale (VIA) – art.24 co.3 D.Lgs.152/2006 e s.m.i.
- Verifica di Assoggettabilità alla VIA – art.19 co.4 D.Lgs.152/2006 e s.m.i.

*(Barrare la casella di interesse)*

Il/La Sottoscritto/a \_\_\_\_\_

*(Nel caso di persona fisica, in forma singola o associata)*

Il/La Sottoscritto/a SAURO BASILI

in qualità di legale rappresentante della Pubblica Amministrazione/Ente/Società/Associazione

SINDACO DEL COMUNE DI ALLERONA (TR)

*(Nel caso di persona giuridica - società, ente, associazione, altro)*

### PRESENTA

ai sensi del D.Lgs.152/2006, le **seguenti osservazioni** al

- Piano/Programma, sotto indicato
- Progetto, sotto indicato.

*(Barrare la casella di interesse)*

PARCO EOLICO "PHOBOS" – COMUNI DI CASTEL GIORGIO E ORVIETO (TR)

*(inserire la denominazione completa del piano/programma ( procedure di VAS) o del progetto (procedure di VIA, Verifica di Assoggettabilità a VIA)*

### OGGETTO DELLE OSSERVAZIONI

*(Barrare le caselle di interesse; è possibile selezionare più caselle):*

- Aspetti di carattere generale (es. struttura e contenuti della documentazione, finalità, aspetti procedurali)
- Aspetti programmatici (coerenza tra piano/programma/progetto e gli atti di pianificazione/programmazione territoriale/settoriale)
- Aspetti progettuali (proposte progettuali o proposte di azioni del Piano/Programma in funzione delle probabili ricadute ambientali)
- Aspetti ambientali (*relazioni/impatti tra il piano/programma/progetto e fattori/componenti ambientali*)
- Altro (*specificare*) \_\_\_\_\_

### ASPETTI AMBIENTALI OGGETTO DELLE OSSERVAZIONI

*(Barrare le caselle di interesse; è possibile selezionare più caselle):*

- Atmosfera
- Ambiente idrico
- Suolo e sottosuolo
- Rumore, vibrazioni, radiazioni

- Biodiversità (vegetazione, flora, fauna, ecosistemi)
- Salute pubblica
- Beni culturali e paesaggio
- Monitoraggio ambientale
- ALTRO (specificare) \_\_\_\_\_

## TESTO DELL' OSSERVAZIONE

Il Comune di Alleronza stigmatizza innanzitutto il tono a tratti irridente che traspare dalle integrazioni di RWE e non ne condivide il contenuto, confermando così le proprie osservazioni formulate in occasione della prima consultazione pubblica.

In particolare poi, per ciò che riguarda i tre fotoinserimenti (foto 30, 31 e 32 presenti sul documento PEOS\_S07\_b\_001) di Villa Cahen, evidenzia che il belvedere della foto 32 è sito in uno dei giardini più suggestivi del complesso di Villa Cahen costituito dalla zone delle serre destinate a suo tempo alla produzione di orchidee tropicali, luogo prioritario di visita e non "punto difficile da raggiungere" come viene affermato a pagina 66 delle integrazioni di RWE; le foto 30 e 31 offrono visuali sull'Alfina parzialmente coperte da rade ceppaie di specie quercine (basterebbe spostarsi di qualche metro per godere di ampi panorami) di cui peraltro si prevede la periodica ceduzione proprio per consentire la vista diretta con l'altra residenza dei Cahen costituita dal Castello di Torre Alfina in Comune di Acquapendente.

Il Comune di Alleronza fa presente che, d'intesa con i Carabinieri Forestale Biodiversità, ha attivato un finanziamento di circa 2 milioni di euro a valere sul PNRR riguardante il restauro e la valorizzazione dei giardini storici, tra cui rientra Villa Cahen, assumendo le funzioni di stazione appaltante (progetto in corso e appalto dei lavori previsto per gli inizi del 2023); è pertanto doppiamente motivato alla salvaguardia del complesso di Villa Cahen che, essendo posizionato a quota superiore a m 600 s.l.m. domina verso sud l'altipiano dell'Alfina, il cui skyline piatto determinerà un marcato impatto visivo causato dall'impianto eolico nonostante la distanza superiore ai 10 km.

Nel confermare le proprie osservazioni, come sopra detto, il Comune scrivente solleva interrogativi sul rispetto della normativa recentemente innovata con il D.L. 50/2022 convertito con L. 91/2022, laddove non dovrebbe essere consentita la costruzione di un impianto eolico nelle fasce di rispetto dai beni culturali (risulta che tutti i sette aerogeneratori ricadano all'interno della fascia suddetta fissata in km 7 dall'art. 20 comma 8 c-quater del D.Lgs. 199/2021); parimenti manifesta vive perplessità su come si possa dare seguito ad un imponente impianto eolico in assenza di misurazioni eseguite per un tempo adeguato con i necessari anemometri, così da avere informazioni certe sulle caratteristiche della ventosità a livello locale.

Allega un estratto di una pubblicazione inerente Villa Cahen.

---

---

iii)La Sottoscrittore/a dichiara di essere consapevole che, ai sensi dell'art. 24, comma 7 e dell'art. 19 comma 15, del D.Lgs. 152/2006 e s.m.i., le presenti osservazioni e gli eventuali allegati tecnici saranno pubblicati sul Portale delle valutazioni ambientali VAS-VIA del Ministero dell'Ambiente e della Tutela del Territorio e del Mare ([www.va.minambiente.it](http://www.va.minambiente.it)).

*Tutti i campi del presente modulo devono essere debitamente compilati. In assenza di completa compilazione del modulo l'Amministrazione si riserva la facoltà di verificare se i dati forniti risultano sufficienti al fine di dare seguito alle successive azioni di competenza.*

#### **ELENCO ALLEGATI**

Allegato 1 - Dati personali del soggetto che presenta l'osservazione


Allegato 2 - Copia del documento di riconoscimento in corso

Allegato 3 - Indagine sul giardino storico di Villa Cahen - Estratto *(inserire numero e titolo dell'allegato tecnico se presente)*

Allerona, 20 ottobre 2022

*(inserire luogo e data)*

Il/La dichiarante



*Bati Jura*

*(Firma)*






Comunità Montana Monte Peglia e Selva di Meana

Università degli Studi di Perugia - Facoltà di Agraria

Marco Maovaz - Bruno Romano

# INDAGINE SUL GIARDINO STORICO DI VILLA CAHEN



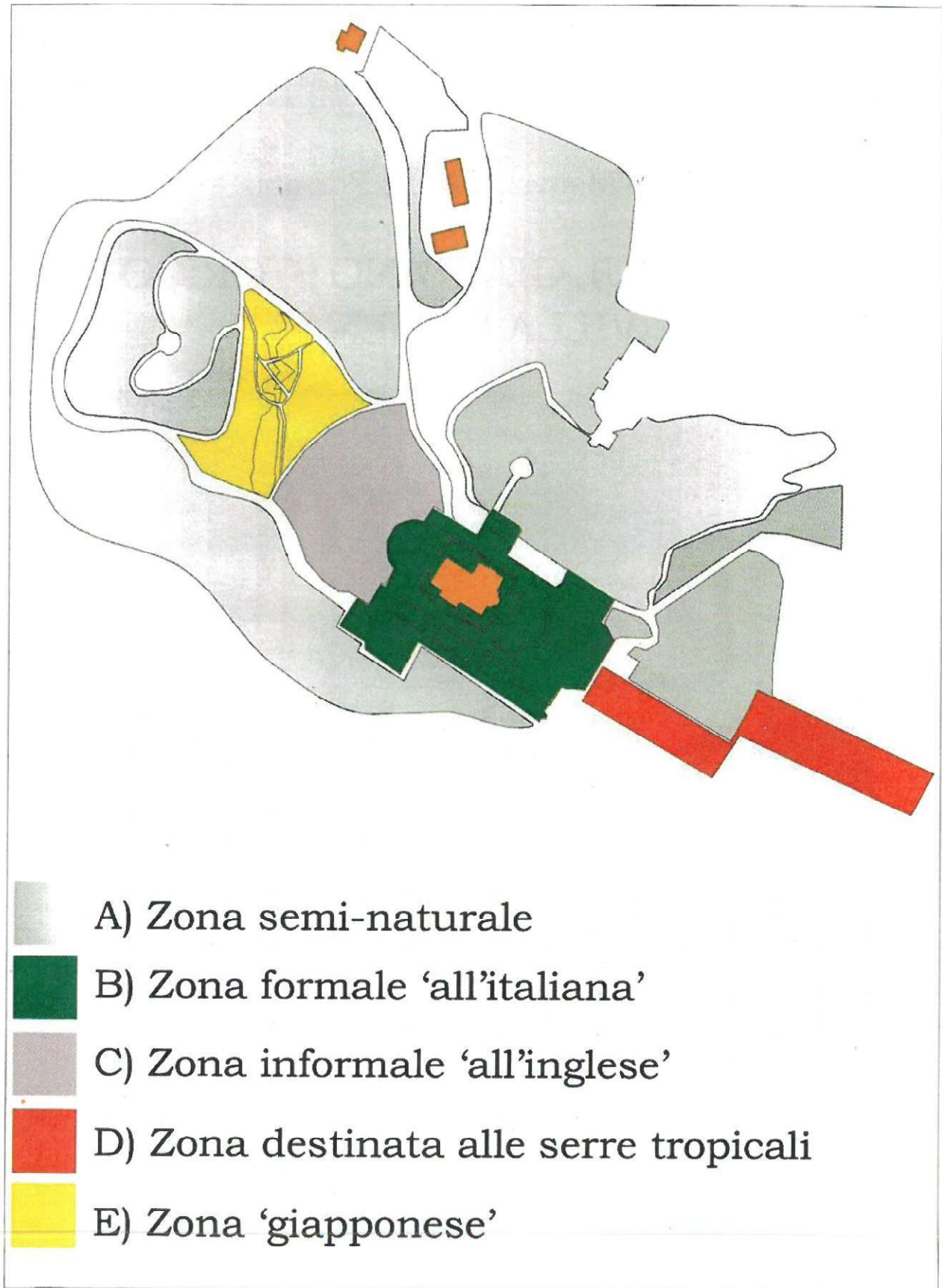


Fig. 32 – La probabile suddivisione del giardino prima del degrado.