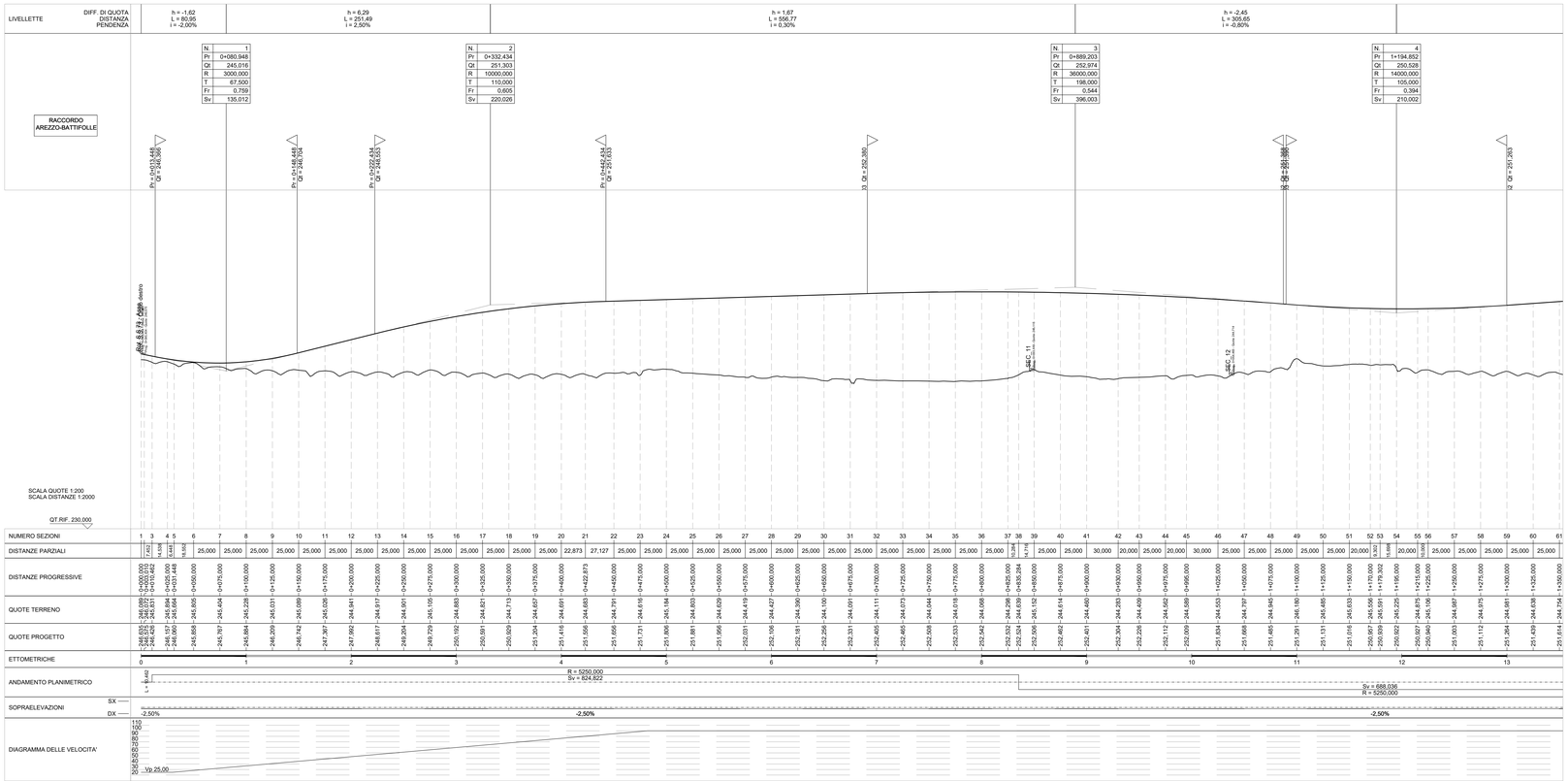


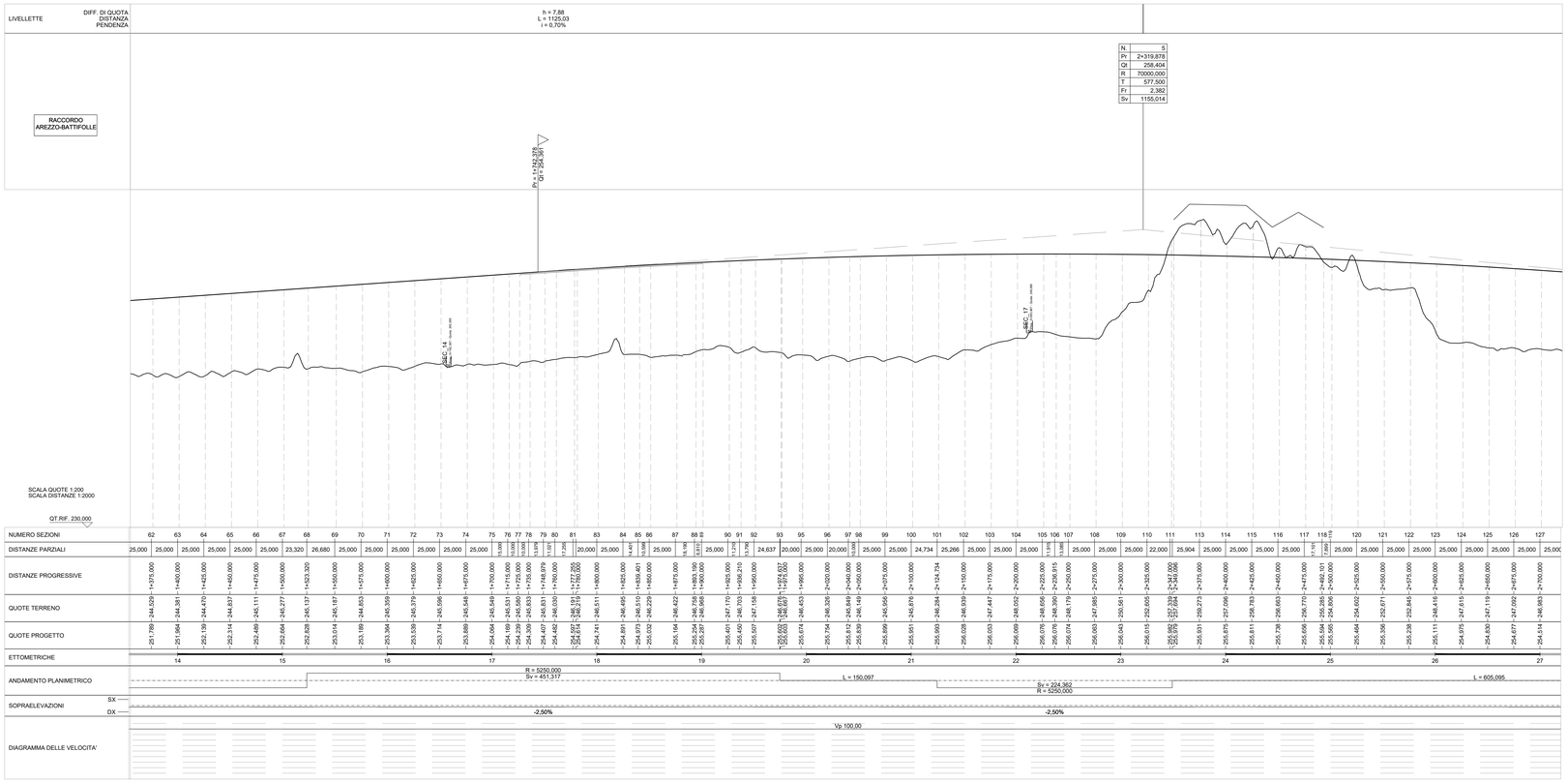


## LEGENDA

| | | | |
|---|---|---|---|
| h = | Δh LIVELLETTA | h = | Δ h LIVELLETTA |
| L = | DISTAZA ORIZZONTALE VERTICI ALTIMETRICI | L = | DISTAZA ORIZZONTALE VERTICI ALTIMETRICI |
| i = | PENDENZA (-DISCESA; +ASCESA) | i = | PENDENZA (-DISCESA; +ASCESA) |

| | |
|---|---|
| N. = | NUMERAZIONE PROGRESSIVA VERTICI |
| Pr = | PROGRESSIVA VERTICE ALTIMETRICO |
| Qt = | QUOTA VERTICE ALTIMETRICO |
| R = | RAGGIO RACCORDO ALTIMETRICO |
| T = | TANGENTE ALTIMETRICA |
| Fr = | FRECCIA |
| Sv = | SVILUPPO ARCO DI CERCHIO |

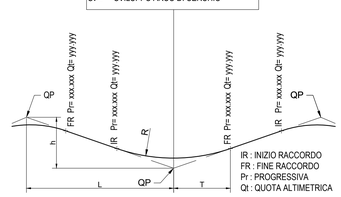


anas
GRUPPO FS ITALIANE

*Direzione Progettazione e Realizzazione Lavori*

# E78 GROSSETO - FANO
## Tratto Nodo di Arezzo – Selci – Lama (E45) – Palazzo del Pero – Completamento

**PROGETTO DEFINITIVO** | **FI 509**

ANAS - DIREZIONE PROGETTAZIONE E REALIZZAZIONE LAVORI

| | | |
|---|---|---|
| IL GEOLOGO<br>*Dott. Geol. Marco Leonardi*<br>Ordine dei geologi<br>della Regione Lazio n. 1541 | I PROGETTISTI SPECIALISTICI<br>*Ing. Ambrogio Bordugo*<br>Ordine Ingegneri<br>Provincia di Roma n. A3513<br>*Ing. Morena Panfili*<br>Ordine Ingegneri<br>Provincia di Perugia n. A2657 | PROGETTAZIONE ATI: (Mandataria)<br>GPI INGEGNERIA<br>GESTIONE PROGETTI INGEGNERIA srl<br>cooprogetti (Mandante)<br>Hengeko (Mandante) |
| COORDINATORE PER LA SICUREZZA IN FASE DI PROGETTAZIONE<br>*Arch. Santo Salvatore Vermiglio*<br>Ordine Architetti<br>Provincia di Reggio Calabria n. 1270 | *Ing. Matteo Bordugo*<br>Ordine Ingegneri<br>Provincia di Pordenone al n. 790A | SAIM Studio di Architettura e Ingegneria (Mandante) |
| VISTO: IL RESP. DEL PROCEDIMENTO<br>*Ing. Francesco Pisani* | | IL PROGETTISTA RESPONSABILE DELL'INTEGRAZIONE DELLE PRESTAZIONI SPECIALISTICHE. (DPR207/10 ART 15 COMMA 2)<br>*Dott. Ing. GIORGIO GUIDUCCI*<br>Ordine Ingegneri Provincia di Roma n. 14035 |
| VISTO: IL RESP. DEL PROGETTO<br>*Arch.Pianif. Marco Colazza* | *Ing. Giuseppe Resta*<br>Ordine Ingegneri<br>Provincia di Roma n. 20629 | |

PROGETTO DELL'INFRASTRUTTURA

Viabilità secondarie e locali –VS01

STRADA DI COLLEGAMENTO S.R.73 – RACCORDO A1 AREZZO – BATTIFOLLE

PROFILO LONGITUDINALE– TAV. 1 DI 3

| CODICE PROGETTO | NOME FILE | REVISIONE | SCALA |
|---|---|---|---|
| PROGETTO DPFI509 LIV.PROG D AND 22 | S00PS01TRAFP01_A<br>CODICE ELAB. S00PS01TRAFP01 | A | 1:2000 |

| REV. | DESCRIZIONE | DATA | REDATTO | VERIFICATO | APPROVATO |
|---|---|---|---|---|---|
| D | | | | | |
| C | | | | | |
| B | | | | | |
| A | Emissione | Maggio '22 | Alfieri | Signorelli | Guiducci |