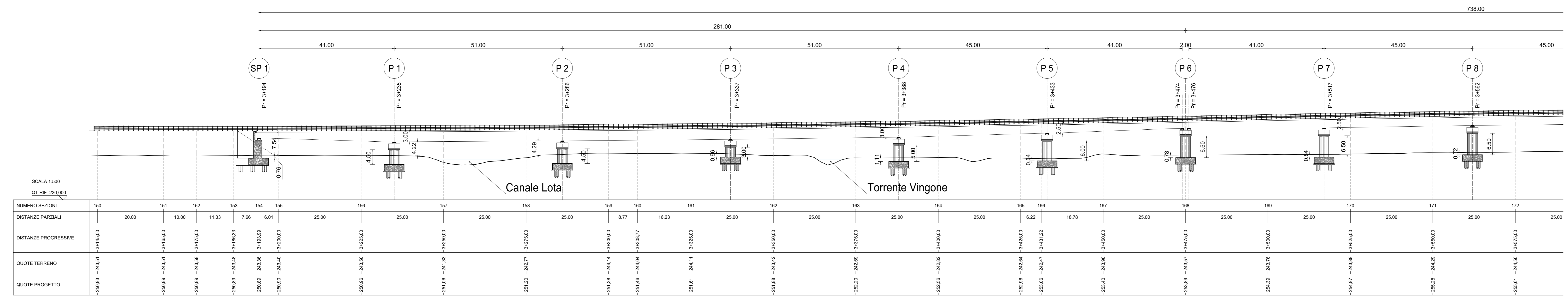
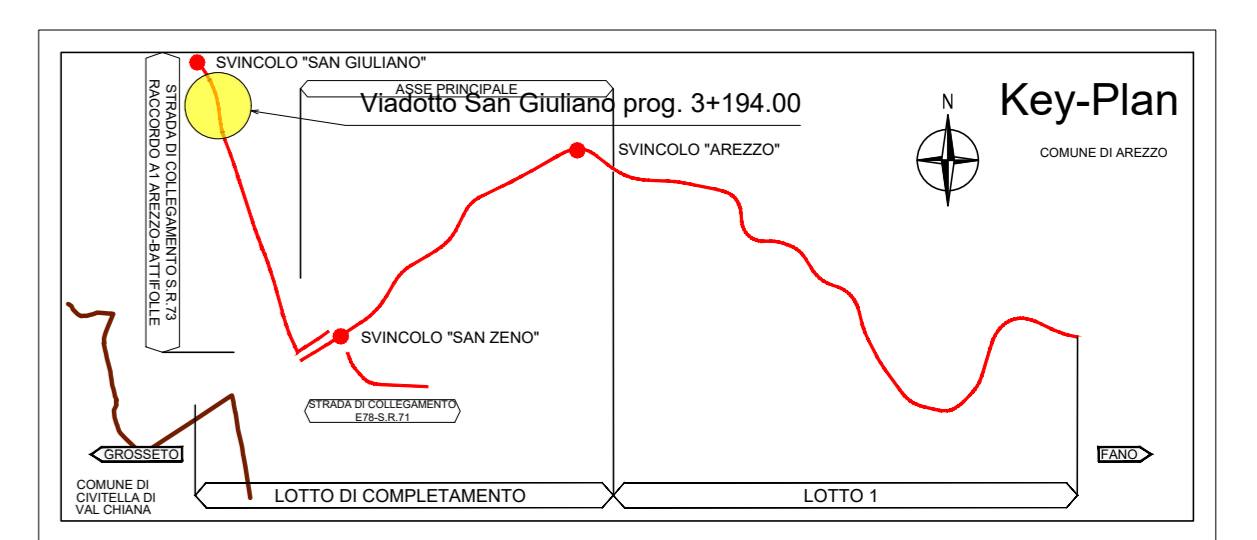


PROFILO LONGITUDINALE  
VIADOTTO SAN GIULIANO  
SCALA 1:500

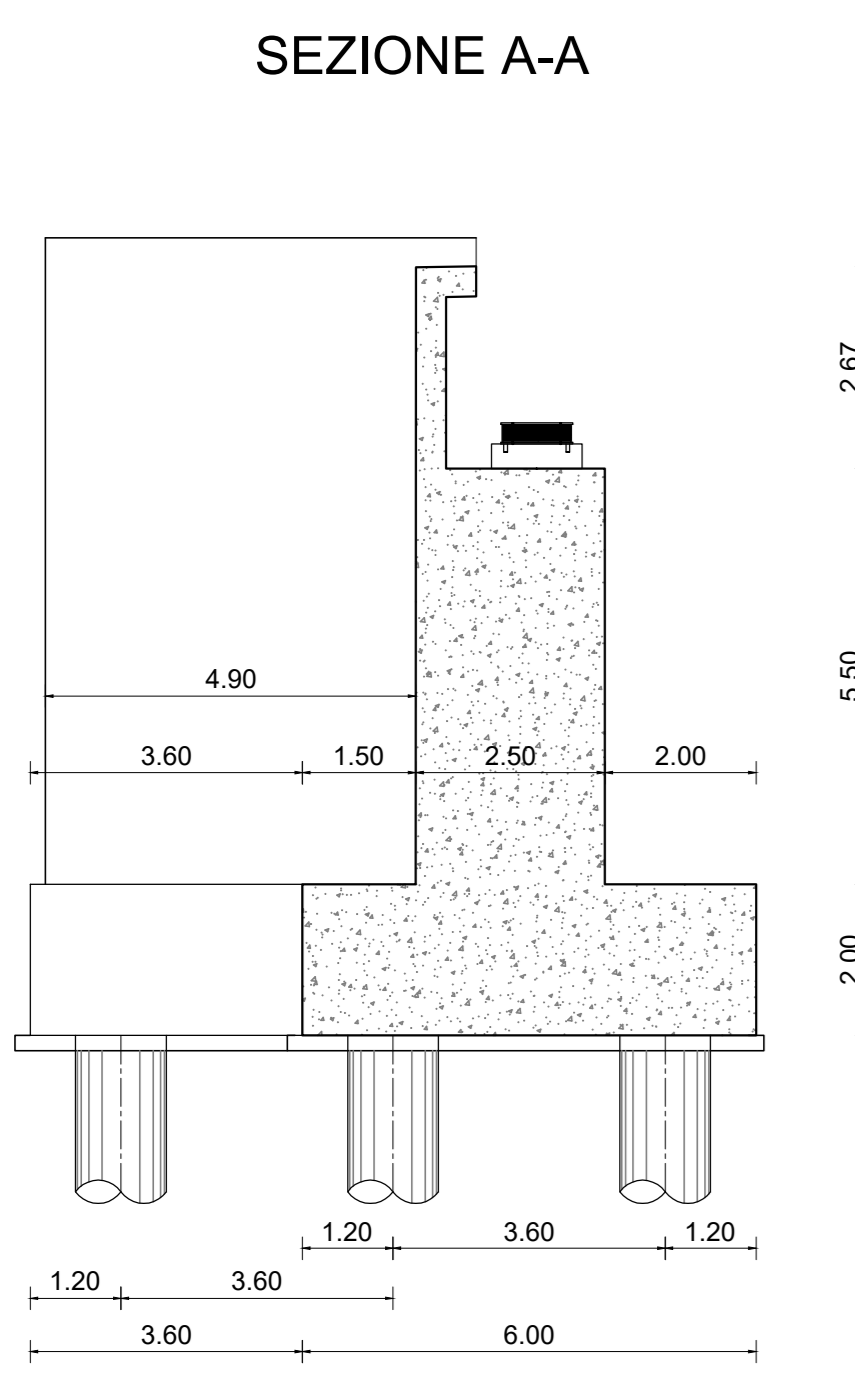


Opera	Lmin palo [m]	N.Pali [puro]
V03	30	10
SP1	30	8
P1	30	8
P2	30	8
P3	30	8
P4	30	8
P5	30	8
P6	30	8
P7	30	8
P8	30	8
P9	30	8
P10	30	8
P11	30	8
P12	30	8
P13	30	8
P14	30	8
P15	30	8
P16	30	8
SP2	30	10
Muri	-	-



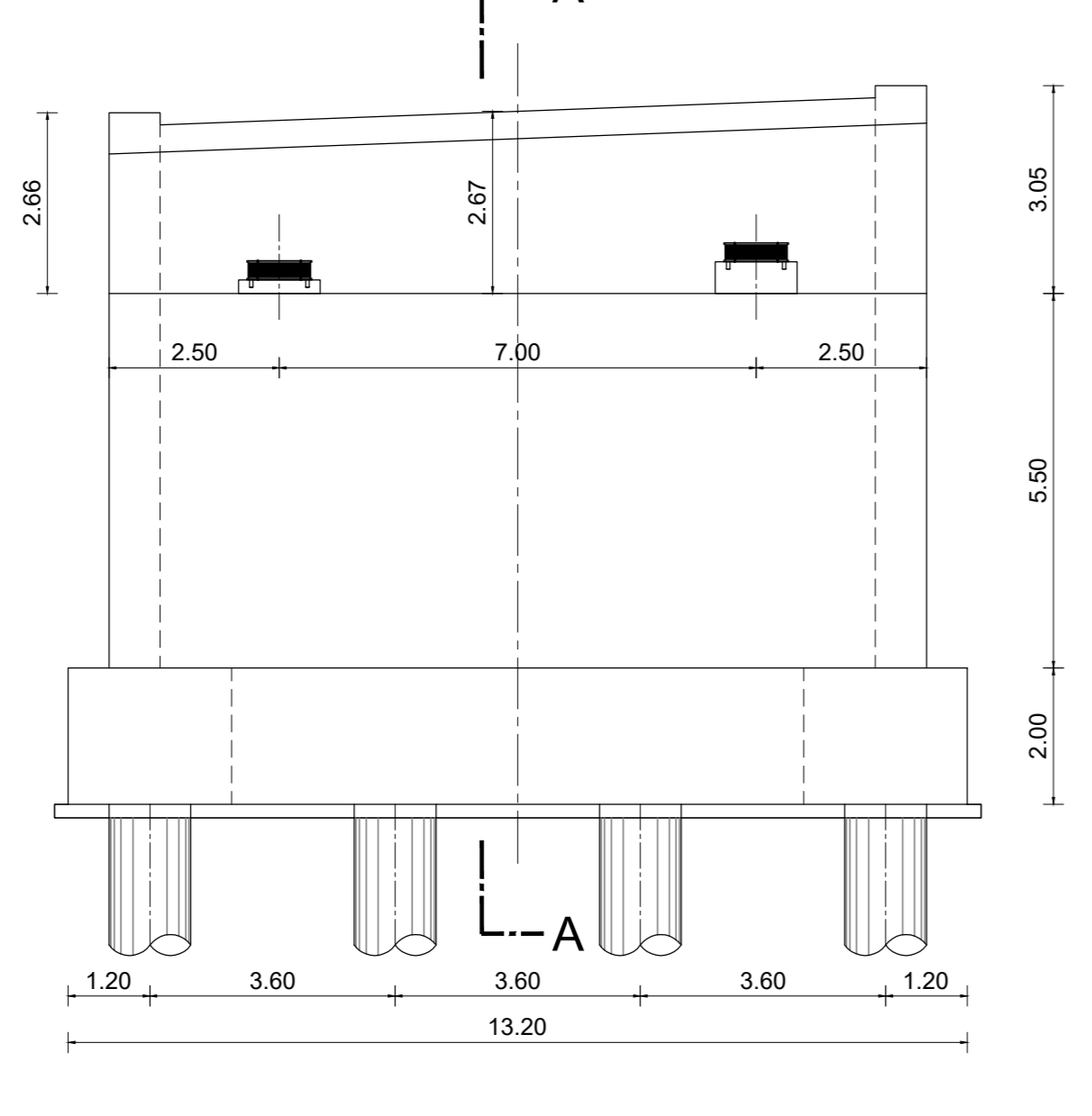
NUMERO SEZIONI	150	151	152	153	154	155	156	157	158	159	160	161	162	163	164	165	166	167	168	169	170	171	172	173
DISTANZE PARZIALI	20,00	10,00	11,33	7,66	6,01	25,00	25,00	25,00	8,77	16,23	25,00	25,00	25,00	14	25,00	6,22	18,78	25,00	25,00	25,00	25,00	25,00	25,00	25,00
DISTANZE PROGRESSIVE	3+142,00	3+152,00	3+163,33	3+171,00	3+177,01	3+202,01	3+227,01	3+252,01	3+260,78	3+277,01	3+293,24	3+318,24	3+343,24	3+368,24	3+413,24	3+429,46	3+448,24	3+473,24	3+498,24	3+523,24	3+548,24	3+573,24	3+598,24	3+623,24
QUOTE TERRENO	-243,51	-243,51	-243,58	-243,48	-243,38	-243,00	-242,77	-242,50	-242,14	-241,87	-241,11	-240,00	-240,00	-240,00	-240,00	-242,00	-242,00	-243,00	-243,00	-243,00	-243,00	-243,00	-243,00	-243,00
QUOTE PROGETTO	-250,00	-250,00	-250,00	-250,00	-250,00	-250,00	-250,00	-250,00	-250,00	-250,00	-250,00	-250,00	-250,00	-250,00	-250,00	-250,00	-250,00	-250,00	-250,00	-250,00	-250,00	-250,00	-250,00	-250,00

SPALLA SP1  
scala 1:100

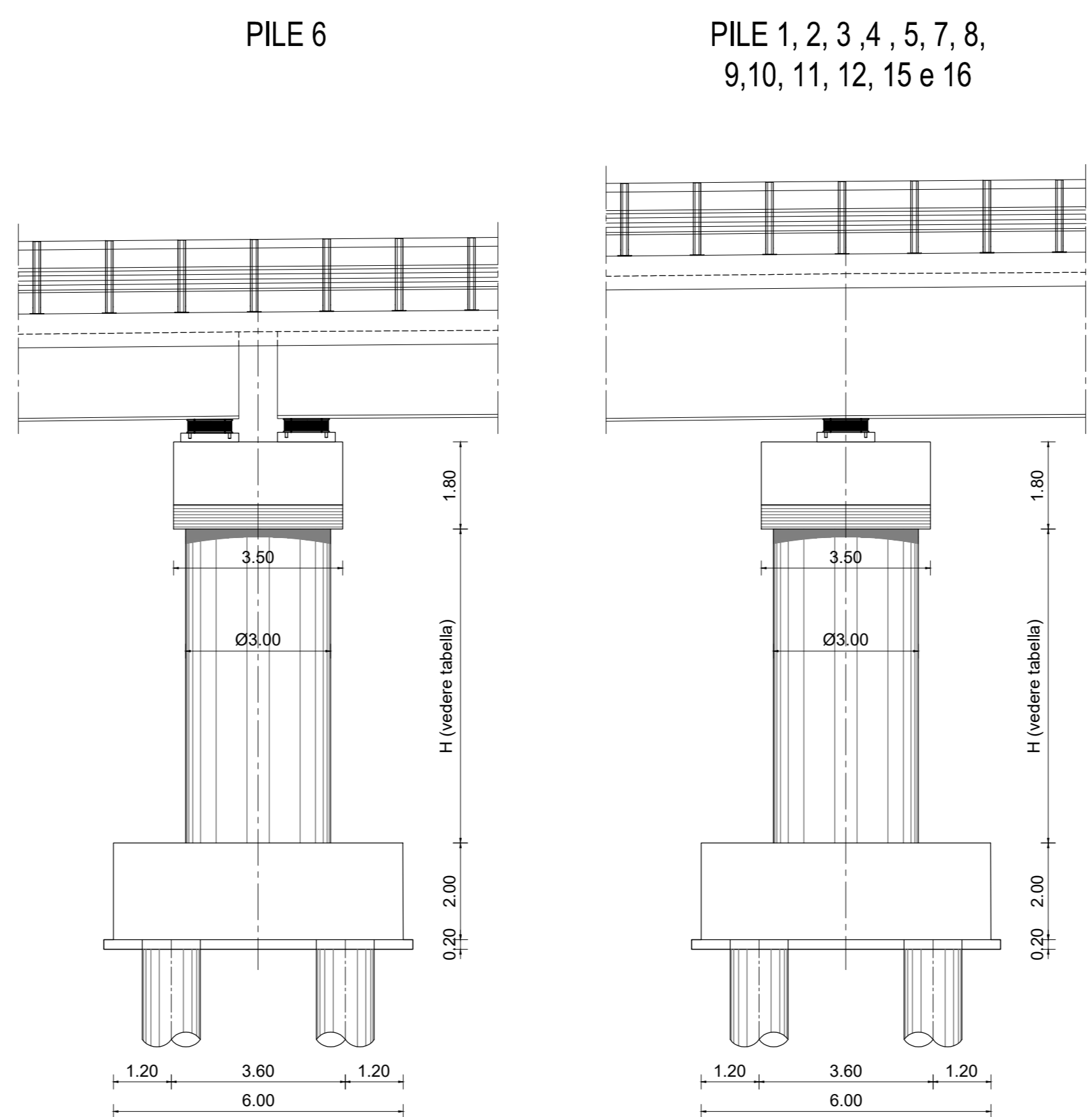


PIANTA FONDAZIONI

PROSPETTO FRONTALE

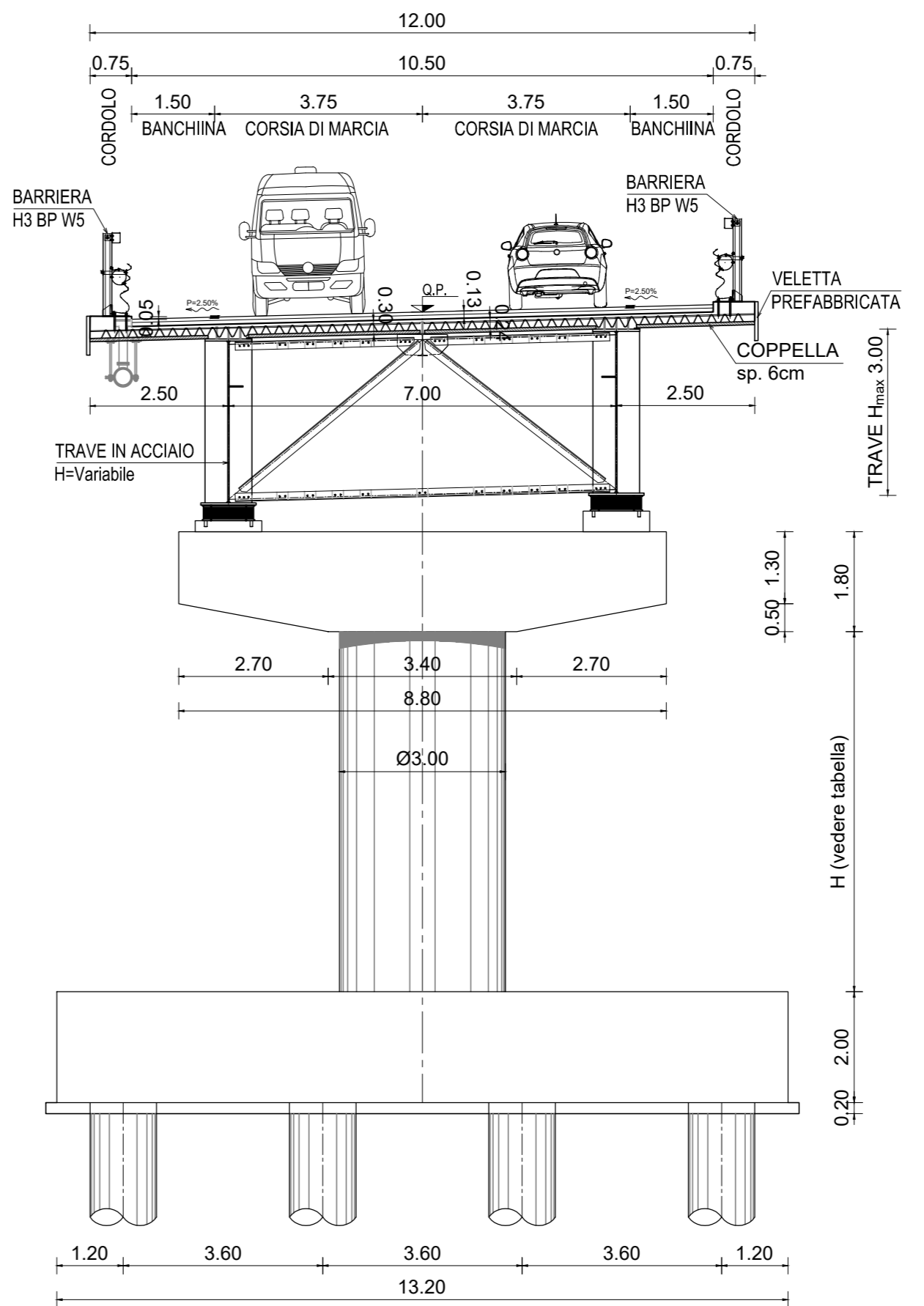


VISTA LONGITUDINALE AL VIADOTTO



PILE CORRENTI  
scala 1:100

VISTA TRASVERSALE AL VIADOTTO



**Sanas**  
GRUPPO FS ITALIANE

Direzione Progettazione e Realizzazione Lavori

**E78 GROSSETO - FANO**  
Tratto Nodo di Arezzo – Selci – Lama (E45) –  
Palazzo del Pero – Completamento

**PROGETTO DEFINITIVO** FI 509

ARIAS - DIREZIONE PROGETTAZIONE E REALIZZAZIONE LAVORI

<p><b>IL GEOLOGO</b></p> <p>Dot. Gen. Marco Leonardi Ordine Ingegneri della Regione Lazio n. 1341</p> <p><b>COORDINATORE PER LA SICUREZZA IN FASE DI PROGETTAZIONE</b></p> <p>Arch. Santo Salvatore Vermiglio Ordine Architetti Provincia di Reggio Calabria n. 1270</p> <p><b>VISTO IN RESP. DEL PROCEDIMENTO</b> Ing. Francesco Piani</p> <p><b>VISTO IN RESP. DEL PROGETTO</b> Arch. Paolo Marco Calozzo</p>	<p><b>I PROGETTISTI SPECIALISTICI</b></p> <p>Ing. Ambrogio Signorelli Ordine Ingegneri Provincia di Roma n. 435111</p> <p>Ing. Moreno Pavilli Ordine Ingegneri Provincia di Perugia</p> <p>Ing. Mirco Volpelli Ordine Ingegneri Provincia di Potenza n. 20837</p> <p>Ing. Giuseppe Rossi Ordine Ingegneri Provincia di Roma n. 20629</p>	<p><b>PROGETTAZIONE AT:</b> (Mandatario)</p> <p><b>GPI INGEGNERIA</b> GESTIONE PROGETTI INGEGNERIA s.r.l.</p> <p>(Mandatario)</p> <p><b>cooprogetti</b></p> <p><b>engeko</b></p> <p>(Mandatario)</p> <p><b>IL PROGETTISTA RESPONSABILE DELL'INTEGRAZIONE DELLE SCELTE SPECIALISTICHE (DPR/207/10 ART 15 COMMA 2)</b></p> <p>Dot. Ing. GIORGIO GUIDUCCI Ordine Ingegneri Provincia di Roma n. 14035</p>
---	--	--

**PROGETTO DELL'INFRASTRUTTURA – OPERE D'ARTE MAGGIORI**  
Strada di collegamento S.R.73 – Raccordo A1 Arezzo – Battifolle  
Viadotto San Giuliano  
Piante, sezioni e prospetto tav. 1 di 2

CODICE PROGETTO	NUM. FILE	REVISIONE	SCALA
PROGETTO D/P/F/15/09 D/22	SO0V03STRDIO1_A	A	
ELAB.	S0V0103STRDIO101		

REV.	DESCRIZIONE	DATA	REDAITTO	VERIFICATO	APPROVATO
D					
C					
B					
A	Emissione	Maggio '22	Cassorini	Bordugo	Guiducci