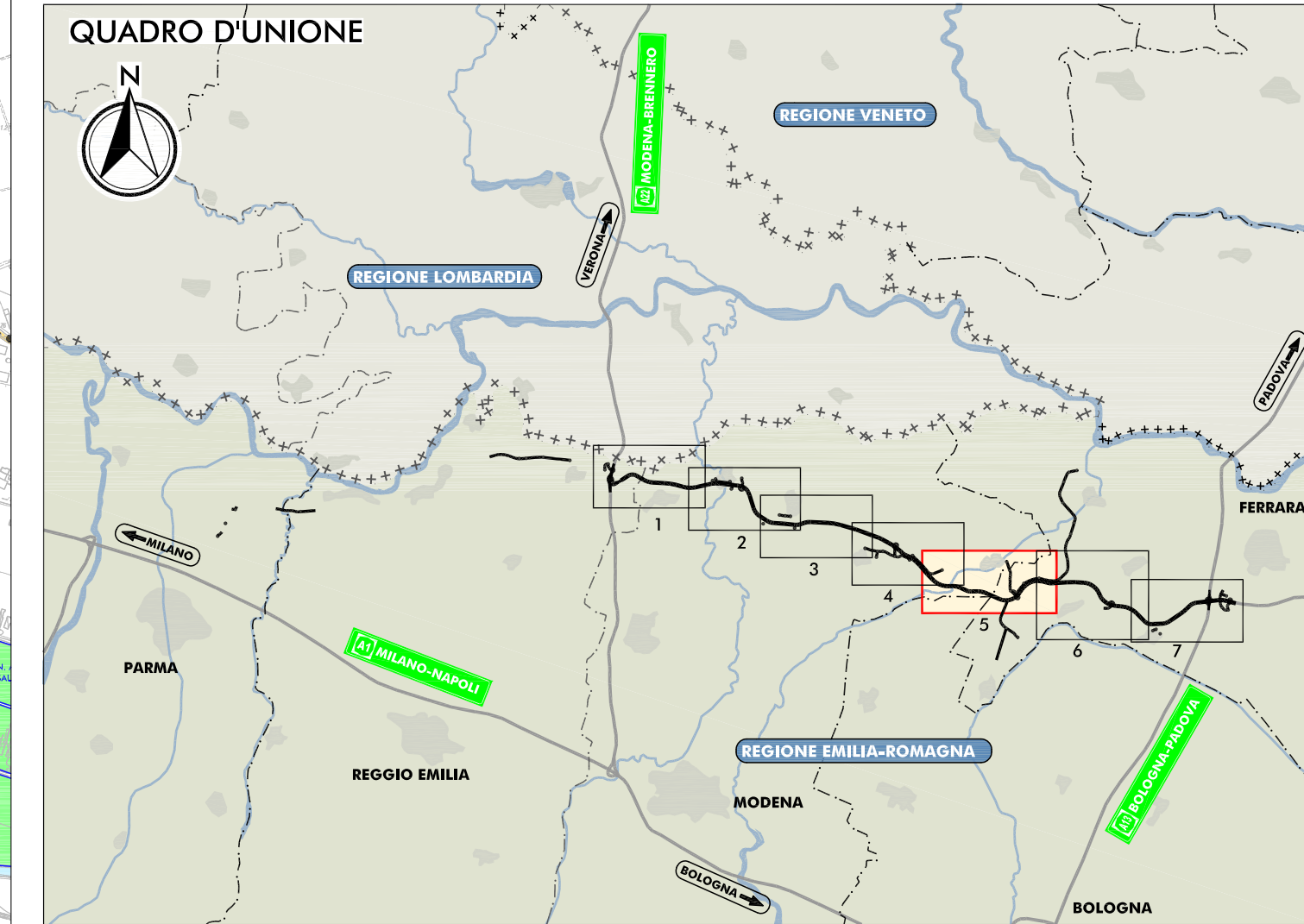
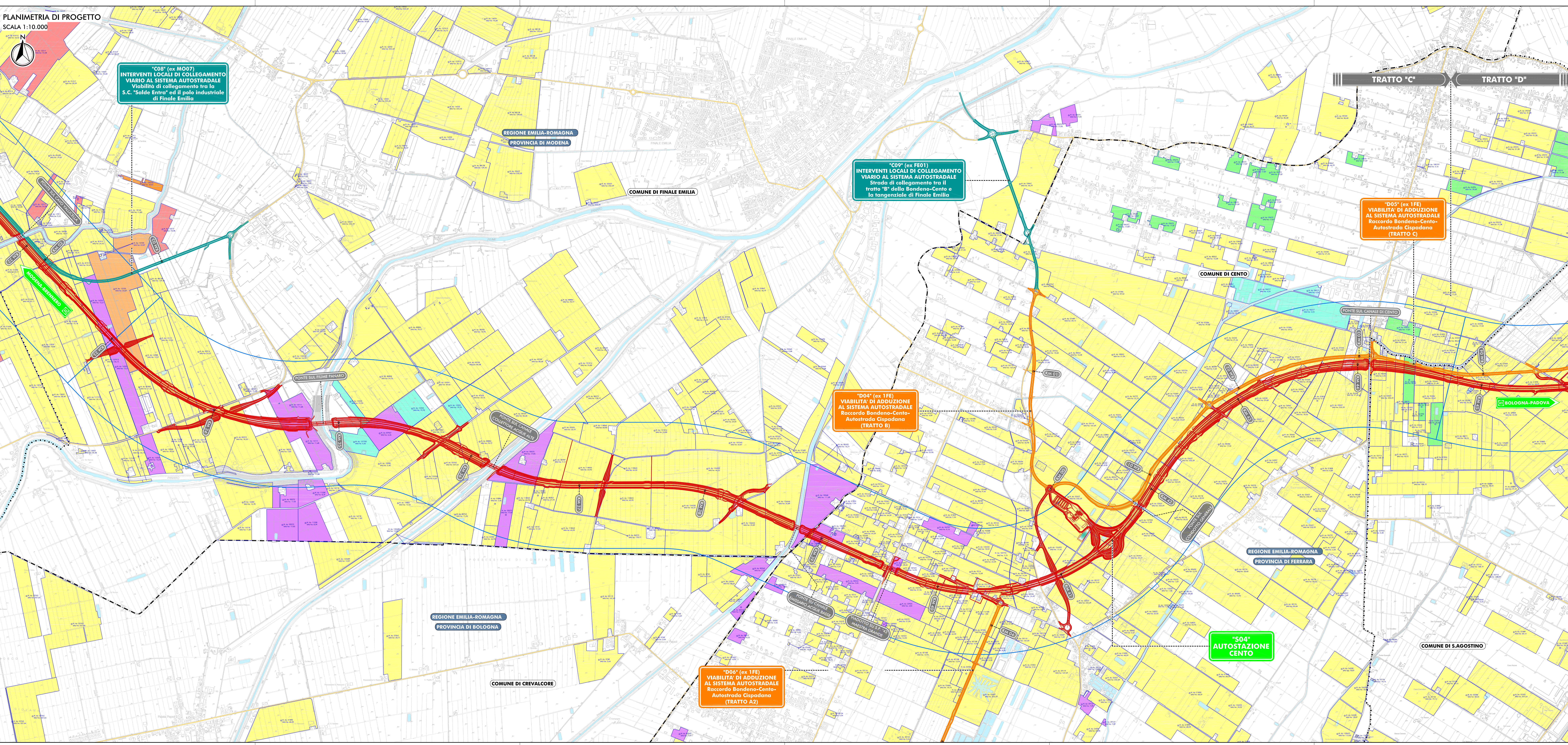



PLANIMETRIA DI PROGETTO
SCALA 1:10.000



LEGENDA

TERRITORIO
 +++++ CONFINI REGIONALI
 - - - - - CONFINI PROVINCIALI
 ····· CONFINI COMUNALI
 [Symbol] CORSI D'ACQUA E PRESENZE IDROGRAFICHE PRINCIPALI

INFRASTRUTTURE ESISTENTI
 [Symbol] AUTOSTRADE
 [Symbol] FERROVIE
 [Symbol] STRADE STATALI
 [Symbol] STRADE PROVINCIALI

INFRASTRUTTURE DI PROGETTO
 [Symbol] TRACCIATO AUTOSTRADALE DI PROGETTO
 [Symbol] INTERVENTI LOCALI DI COLLEGAMENTO VIARIO AL SISTEMA AUTOSTRADALE
 [Symbol] VIABILITÀ DI ADDUZIONE AL SISTEMA AUTOSTRADALE

INDIRIZZI PRODUTTIVI DELLE AZIENDE AGRICOLE IN BUFFER (fonte dati SIAR)
 [Symbol] CEREALICOLO
 [Symbol] FRUTTICOLO
 [Symbol] BOVINI DA LATTE
 [Symbol] BOVINI DA CARNE
 [Symbol] SUINI
 [Symbol] OVICAPRINI
 [Symbol] AVICOLI
 [Symbol] ALTRO

[Symbol] CONFINI AREA DI STUDIO (buffer 0,5 km)

IL CONCESSIONARIO: Regione Emilia-Romagna

IL CONCESSIONARIO: ARC AUTOSTRADA REGIONALE CISPADANA

AUTOSTRADA REGIONALE CISPADANA DAL CASELLO DI REGGIOLO-ROLO SULLA A22 AL CASELLO DI FERRARA SUD SULLA A13
CODICE C.U.P. E8108000060009

PROGETTO DEFINITIVO

STUDIO DI IMPATTO AMBIENTALE
 QUADRO DI RIFERIMENTO AMBIENTALE
 IMPATTI DEL PROGETTO E INTERVENTI DI MITIGAZIONE E COMPENSAZIONE AGRO-AMBIENTALE

CARTA DELL'INDIRIZZO PRODUTTIVO DELLE AZIENDE AGRICOLE NEL BUFFER DI 500 METRI TAV. 5/7

TECNICO RESPONSABILE INTEGRAZIONE PRESTAZIONI SPECIALISTICHE: Ing. Emilio Soli
 ALBO ING. Reggio Emilia n° 945

IL CONCESSIONARIO: Azienda Regionale Caspadana S.p.A. & Presidente Genova Ferrarese

G									
F									
E									
D									
C									
B									
A	17.04.2012	EMISSIONE			CANALI	BECCARELLI	SALSI		
REV.	DATA	DESCRIZIONE			REDAZIONE	CONTROLLO	APPROVAZIONE		

IDENTIFICAZIONE ELABORATO: A13 - LINEA 1000 - FID - LITE - GRUPPO - CODICE REGIONE - ANNO - DATA STABILIMENTO - DATA STABILIMENTO
 6309 PC 0 00 00 0000 0 1A CU 22 A

MAGGIO 2012
 SCALA: 1:10.000