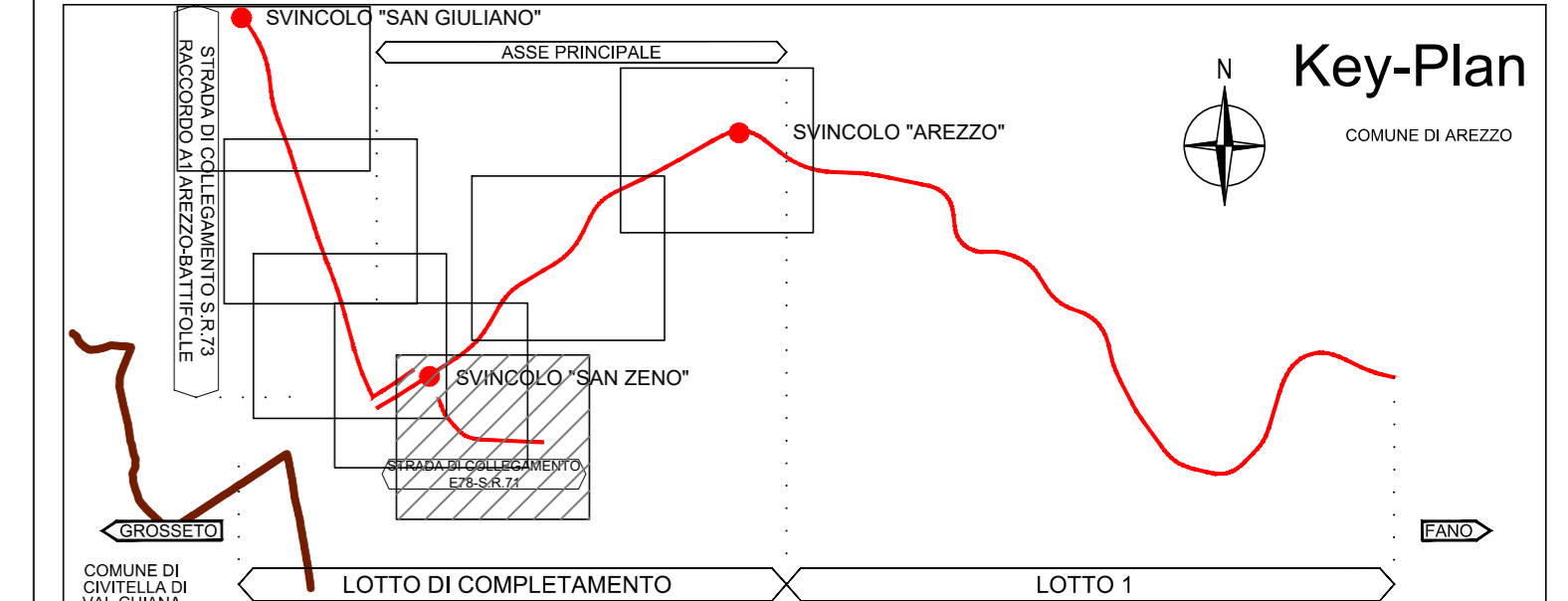
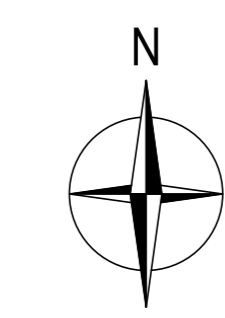
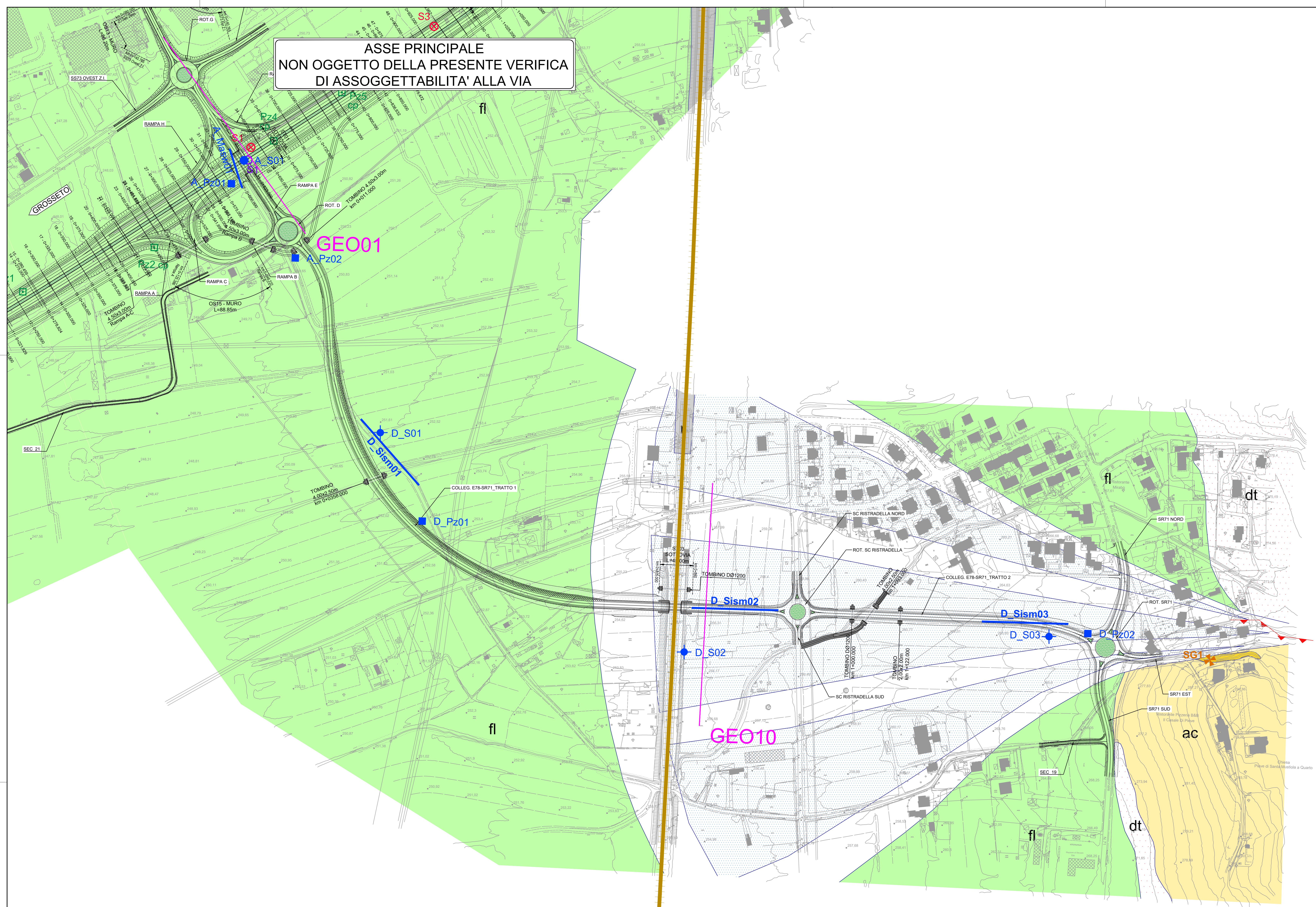


ASSE PRINCIPALE
NON OGGETTO DELLA PRESENTE VERIFICA
DI ASSOGGETTABILITA' ALLA VIA



LEGENDA

- LITOLOGIE**
- f Terreni di riporto, terrapieni e rilevati stradali
 - Frana
 - dt Detrito
 - e Depositi eluviali, (Olocene)
 - at Alluvioni recenti e attuali, talora terrazzate. Limi argillosi sabbiosi, (Olocene)
 - fi Depositi fluvio-lacustri terrazzati. Argille sabbiose, (Pleistocene)
 - ac Arenarie del Cervarola. Arenarie torbidiche quarzoso-feldspatiche con calcite e filossilicati, alternate con argillosi silicei, (Oligocene Sup. - Miocene Inf.)
- ELEMENTI STRUTTURALI**
- 25°/ Faglia degli strati
 - Faglia presunta
- ELEMENTI GEOMORFOLOGICI**
- Area con presenza di erosione diffusa
 - Conode alluvionale
 - Orlo di scarpata di frana
 - Orlo di degradazione
 - Idrografia
 - Cava
- RILIEVI DI CAMPAGNA**
- SGn Stazione geomeccanica
 - GEO00 Traccia sezione geologica
- INDAGINI PROGETTO DEFINITIVO 2020**
- Sn Sondaggi geostatici
 - Sn+ Sondaggi geostatici attrezzati con tubazione piezometrica
 - Sn+ Sondaggi geostatici attrezzati con tubazione per prove sismiche Downhole
 - Ph Pozzetto esplorativo
 - Sismn Stendimento sismico a rifrazione
 - Maswn Stendimento sismico tipo Masw



PROVINCIA: AREZZO
COMUNE: AREZZO

Sanas
GRUPPO FS ITALIANE
Direzione Progettazione e Realizzazione Lavori

E78 GROSSETO - FANO
Tratto Nodo di Arezzo – Selci – Lama (E45) –
Palazzo del Pero – Completamento

PROGETTO DEFINITIVO | FI 509

ANAS - DIREZIONE PROGETTAZIONE E REALIZZAZIONE LAVORI

| | | |
|---------------------------------------------------------------------------------------------------------------------------------------------------------------------|--------------------------------------------------------------------------------------------------------------|--------------------------------------------------------------------------------------------------------------------------------------------------------------------------------------------|
| IL GEOLOGO Dot. Arch. Marco Calzavara Ordine degli Architetti della Regione Lazio n. 1141 COORDINATORE PER LA SICUREZZA IN FASE DI PROGETTAZIONE | PROGETTISTI SPECIALISTICI Ing. Ambrogio Signorelli Ordine Ingegneri Provincia di Roma n. A35111 | PROGETTAZIONE ATI (Mandataria) GPI INGEGNERIA GESTIONE PROGETTI INGEGNERIA s.r.l. |
| Arch. Santo Salvatore Vermiglio Ordine Architetti Provincia di Reggio Calabria n. 1270 VISTO IL RESP. DEL PROCEDIMENTO Ing. Francesco Pisanò | Ing. Moreno Pavilli Ordine Ingegneri Provincia di Perugia n. A2657 | (Mandatario) cooprogetti engeko |
| VISTO IL RESP. DEL PROGETTO Arch. Pasquale Calzavara | Ing. Matteo Bordugo Ordine Ingegneri Provincia di Pordenone n. 790A | (Mandatario) AIM |
| | Ing. Giuseppe Resta Ordine Ingegneri Provincia di Roma n. 20629 | IL PROGETTISTA RESPONSABILE DELL'INTEGRAZIONE DELLE SCELTE SPECIALISTICHE (DPR/207/20 ART. 15 COMMA 2) Dot. Ing. GIORGIO GUIDUCCI Ordine Ingegneri Provincia di Roma n. 14039 |

STUDIO PRELIMINARE AMBIENTALE
Geologia
Carta geologica – Strada di collegamento E78–S.R.71 – Tav. 7 di 7

| | | | |
|-------------------------|------------------|-----------|---------|
| CODICE PROGETTO | NOME FILE | REVISIONE | SCALA |
| PROGETTO DPIFI509D22 | T00GEO1GEOCG07_B | B | 1:2.000 |
| ELAB. | T00GEO1GEOCG07 | | |

| | | | | | |
|------|-------------------------------------------------------|-------------|----------|------------|-----------|
| REV. | DESCRIZIONE | DATA | REDATTO | VERIFICATO | APPROVATO |
| B | Rev. a seguito istruttoria Prot. U.0115264.24-02-2022 | Maggio '22 | Sallucci | Leonardi | Guiducci |
| A | Emissione | Gennaio '22 | Leonardi | Leonardi | Guiducci |