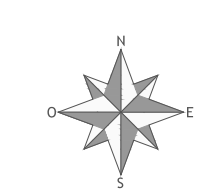
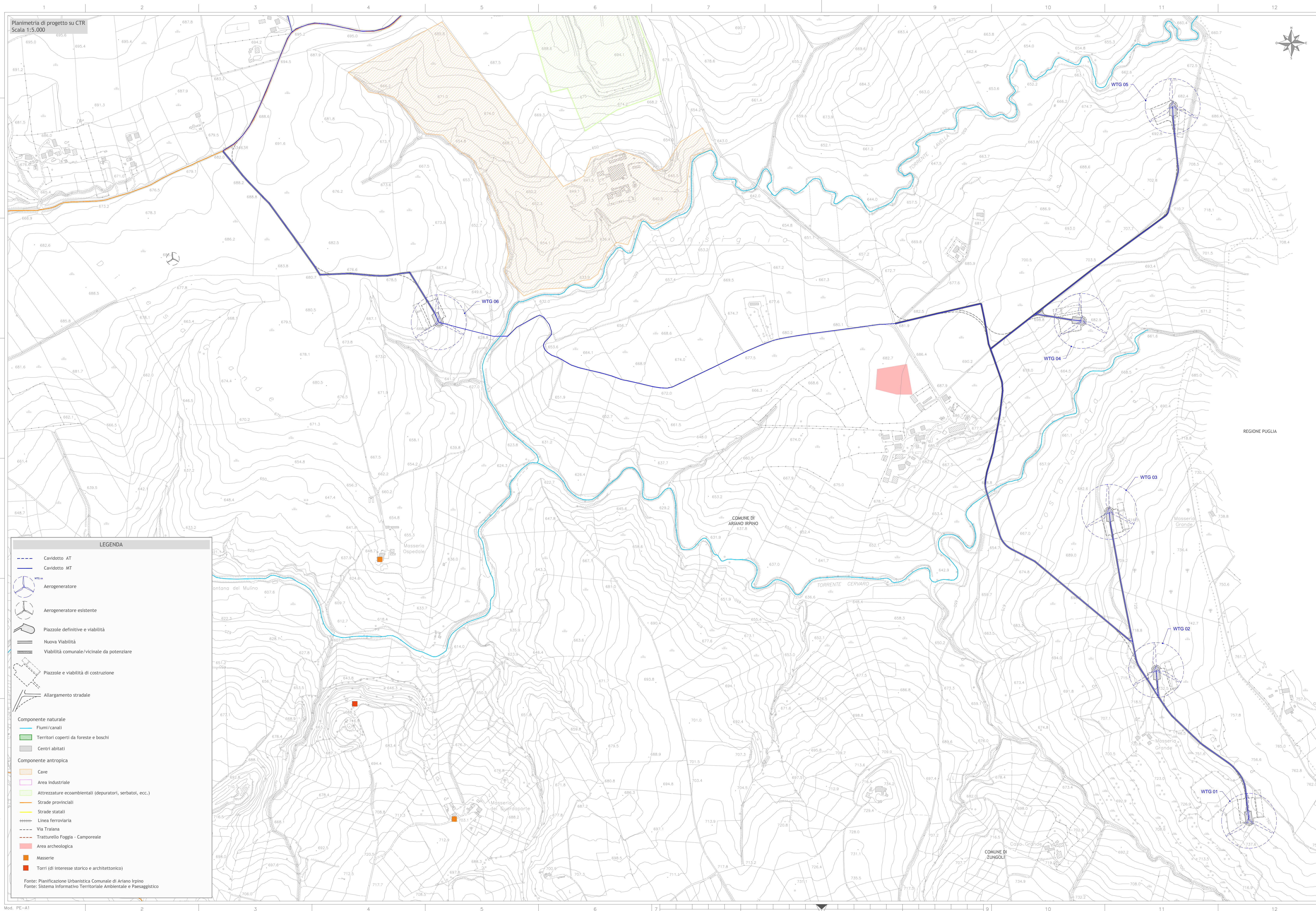


Planimetria di progetto su CTR  
Scala 1:5.000

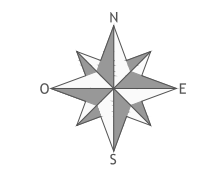
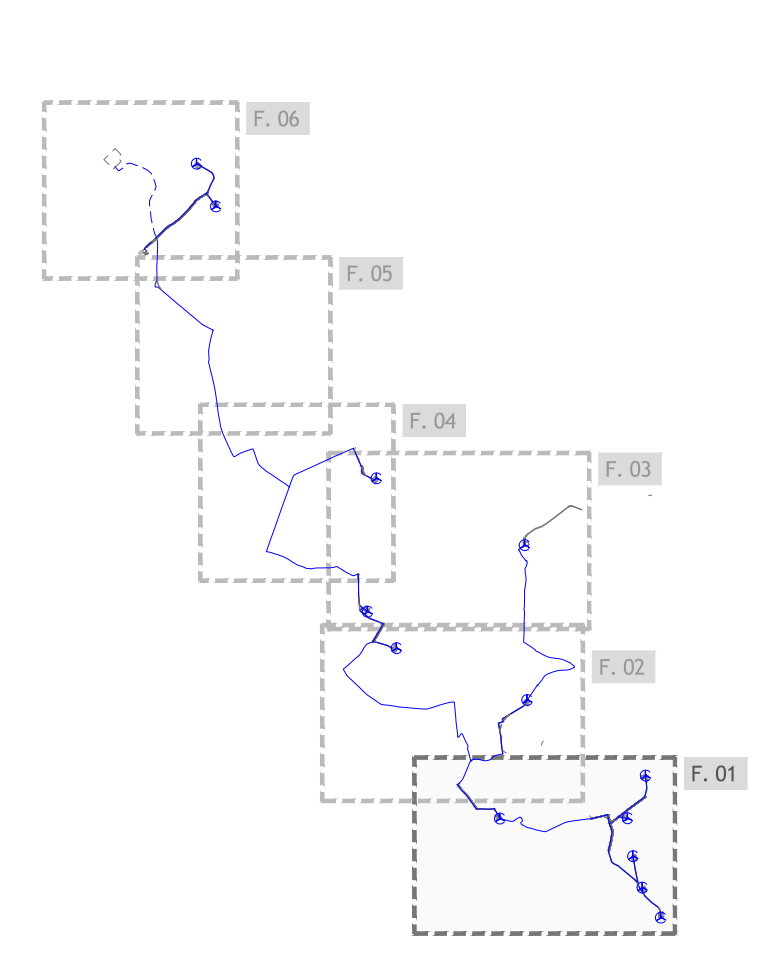
**LEGENDA**

- Cavidotto AT
- Cavidotto MT
- Aerogeneratore
- Aerogeneratore esistente
- Piazzole definitive e viabilità
- Nuova Viabilità
- Viabilità comunale/vicinale da potenziare
- Piazzole e viabilità di costruzione
- Allargamento stradale
- Componente naturale**
- Fiumi/canali
- Territori coperti da foreste e boschi
- Centri abitati
- Componente antropica**
- Cave
- Area industriale
- Attrezzature ecoambientali (depuratori, serbatoi, ecc.)
- Strade provinciali
- Strade statali
- Linea ferroviaria
- Via Tralana
- Tratturello Foggia - Camporeale
- Area archeologica
- Masserie
- Torri (di interesse storico e architettonico)

Fonte: Pianificazione Urbanistica Comunale di Ariano Irpino  
Fonte: Sistema Informativo Territoriale Ambientale e Paesaggistico



INQUADRAMENTO



Regione Campania  
 Provincia di Avellino  
 Comuni di Ariano Irpino e Savignano Irpino

**Impianto di produzione di energia elettrica da fonte Eolica e relative opere di connessione**  
**potenza complessiva pari a 80,60 MW**  
**Impianto Eolico "Ariano Irpino e Savignano Irpino"**

Titolo  
**CONTESTO TERRITORIALE - FOLGIO 1**

Scala	Formato Stampa	Numero documento
1:5.000	A1	
	Foglio	Commissa
	1 di 1	202502
		Fase
		D
		Tipo doc.
		D
		Progr. doc.
		0451
		Rev.
		00

**WPD MEZZANA SRL**  
 Corso d'Italia, 83  
 00198 Roma  
**PROGETTO DEFINITIVO**

**PROGETTO ENERGIA S.R.L.**  
 Via S. Barbara 83007 Ariano Irpino (AV)  
 Tel. +39 0825 881131  
 www.progettoenergia.it - info@progettoenergia.it  
 SERVIZI DI INGEGNERIA INTEGRATI  
 PROGETTO ENERGIA S.R.L. INGEGNERIA PROFESSIONALE  
 CON N. 1555/2013

Sul presente elaborato sussiste il DIRITTO DI PROPRIETA'. Qualsiasi utilizzo non preventivamente autorizzato sarà perseguito ai sensi della normativa vigente.

Rev.	Data	Descrizione revisione	Redatto	Controllato	Approvato
00	04-01-2022	Rif. MIC - Protocollo 0038929-P del 19/11/2021	L. CONTE	D. LO RUSSO	M. LO RUSSO