








LEGENDA

-  NODI PRINCIPALI - Aree ad alta naturalità
-  Parchi Nazionali e Regionali
-  Oasi e Riserve, SIC, SIN, SIR
-  FASCE DI CONNESSIONE - Corridoi ecologici
-  Sistema dei corsi d'acqua
-  Sistema costiero
- SISTEMA NATURALE**
-  Reticolo idrografico
-  Aree naturali
- SISTEMA COSTRUITO**
-  Aree urbane
-  Centri storici (1954)
-  AREA DI PROGETTO



Direzione Tecnica

S.S. 106 "JONICA"
 Lavori di realizzazione dell'asta di collegamento
 in dx idraulica del Torrente Gerace
 tra la SS 106 VAR/B (Svincolo Gerace) e la SS 106 al km 97+050

PROGETTO DEFINITIVO

COD. CZ311

IL PROGETTISTA È RESPONSABILE DELL'INTEGRAZIONE DELLE PRESTAZIONI SPECIALISTICHE Ing. Francesco M. LA CAMERA	GRUPPO DI PROGETTAZIONE	
IL COORDINATORE DELLA SICUREZZA IN FASE DI PROGETTAZIONE Ing. Francesco M. LA CAMERA	S.T.E. s.r.l. Structure and Transport Engineering	Direttore Tecnico Ing. E. Moroni Ordine Ing. Roma N. 10920
IL GEOLOGO Dott. Geol. Firenze PENNINO Ordine Geol. Lombardia N. 1575	ROKSOJIL S.p.A.	Direttore Tecnico Ing. G. Cassani Ordine Ing. Milano N.20997
L'ARCHEOLOGO: Dott.ssa Grazia SAVINO Elenco MIBACT n. 3856 - archeologo di 1° fascia ai sensi del D.M. 244/2019	E.D.I.N. s.r.l. Società di Ingegneria	Direttore Tecnico Ing. G. Grimaldi Ordine Ing. Roma N. 17703
IL RESPONSABILE DEL PROCEDIMENTO Ing. Antonella PIRROTTA	Prof. Arch. F. KARRER	Ordine Arch. Roma N. 2097

STUDIO PRELIMINARE AMBIENTALE
AMBIENTE
 Biodiversità - Carta dell'ecosistema e della rete ecologica

CODICE PROGETTO		NOME FILE		REVISIONE	SCALA:
PROGETTO		TOO_IA33_AMB_CT03_B			
PROGETTO	LIV. PROG. ANNO	CODICE ELAB.			
DPCZ0311	D 20	TOOIA33AMBCT03		B	1:20.000
B	EMISSIONE PER PROCEDURA VASSVIA	Ottobre 2022	QUACQUARINI	KARRER	LA CAMERA
A	PRIMA EMISSIONE	Marzo 2022	QUACQUARINI	KARRER	LA CAMERA
REV.	DESCRIZIONE	DATA	REDATTO	VERIFICATO	APPROVATO