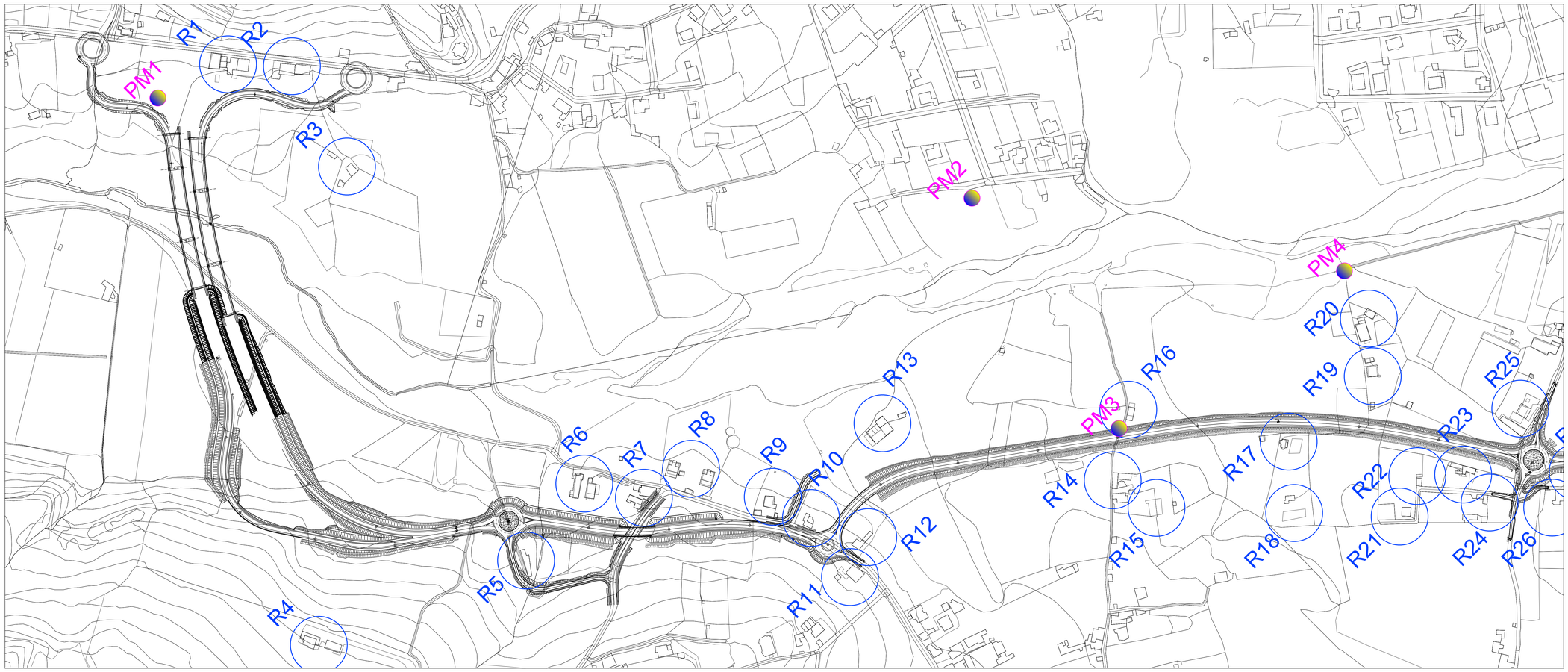

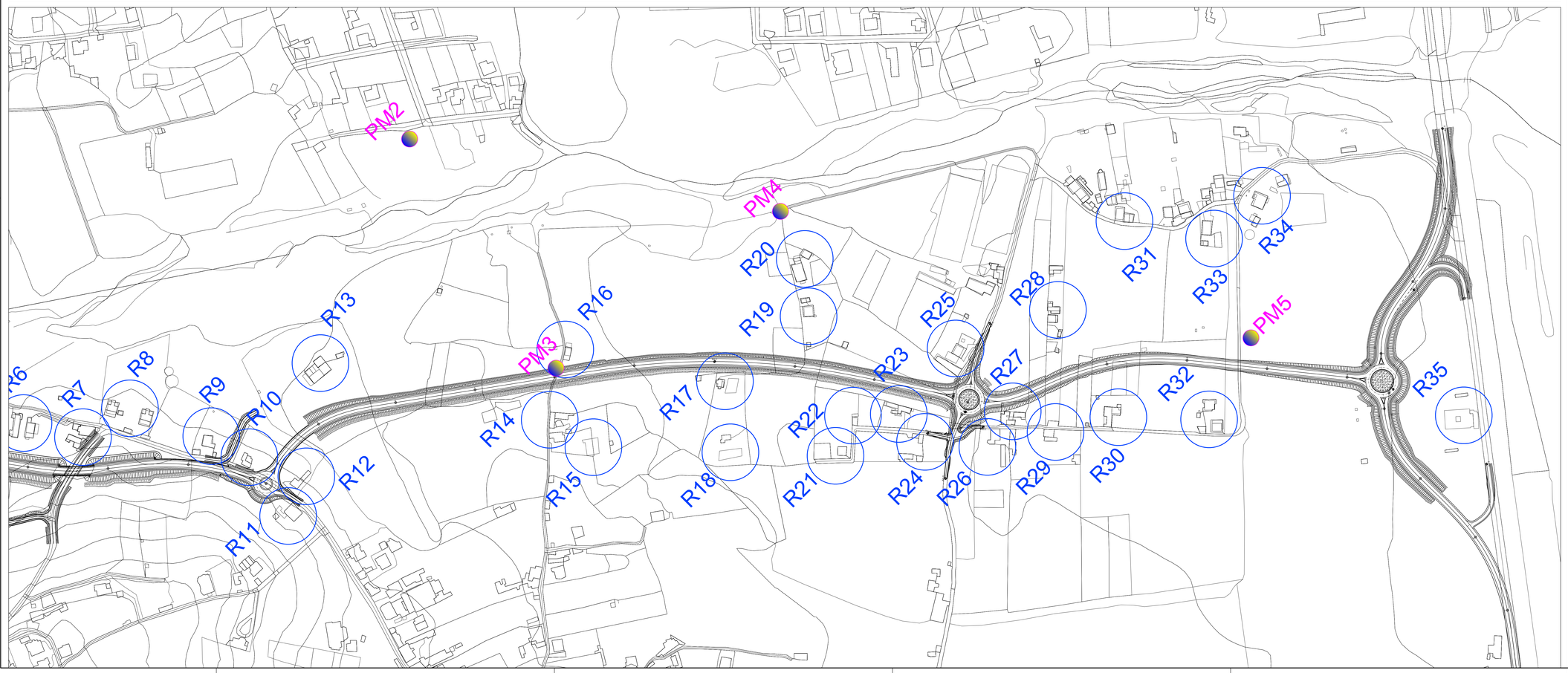

KEY MAP

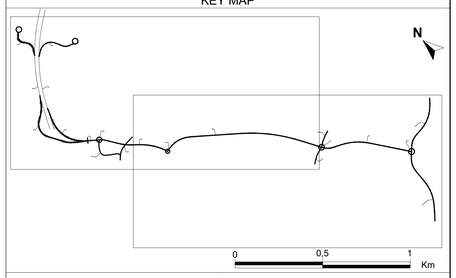

LEGENDA

Rxx

RECETTORE CONSIDERATO

PM1

PUNTO DI MISURA

anas

Direzione Tecnica

S.S. 106 "JONICA"

Lavori di realizzazione dell'asta di collegamento
in dx idraulica del Torrente Gerace
tra la SS 106 VAR/B (Svincolo Gerace) e la SS 106 al km 97+050

PROGETTO DEFINITIVO

COD. CZ311

IL PROGETTISTA E RESPONSABILE DELL'INTEGRAZIONE DELLE PRESTAZIONI SPECIALISTICHE
Ing. Francesco M. LA CAMERA

IL COORDINATORE DELLA SICUREZZA IN FASE DI PROGETTAZIONE
Ing. Francesco M. LA CAMERA

IL GEOLOGO
Dott. Geol. Fiorenzo PENNINO Ordine Geol. Lombardia N. 1575

L'ARCHEOLOGA: Dott.ssa Grazia SAVINO
Elenco MiBACT n. 3856 – archeologo di 1°fascia ai sensi del D.M. 244/2019

IL RESPONSABILE DEL PROCEDIMENTO
Ing. Antonella PIRROTTA

GRUPPO DI PROGETTAZIONE

S.T.E. s.r.l.
Structure and Transport Engineering
Direttore Tecnico Ing. E. Moroni Ordine Ing. Roma N. 10220

ROCKSOIL S.p.A
Direttore Tecnico Ing. G. Cassani Ordine Ing. Milano N.20997

E.D.IN. s.r.l. Società di Ingegneria
Direttore Tecnico Ing. G. Grimaldi Ordine Ing. Roma N. 17703

Prof. Arch. F. KARRER
Ordine Arch. Roma N. 2097

STUDIO PRELIMINARE AMBIENTALE

Ambiente - Rumore

Planimetria di localizzazione dei ricettori e della zonizzazione acustica e punti di misura

CODICE PROGETTO (PROGETTO / LIV. PROG. / ANNO)	NOME FILE	REVISIONE	SCALA:
DPCZ0311 D 20	T00_IA35_AMB_PL01_B CODICE ELAB. T00IA35AMBPL01	B	1:2.000

REV.	DESCRIZIONE	DATA	REDATTO	VERIFICATO	APPROVATO
B	EMISSIONE PER PROCEDURA VASSIVIA	Ottobre 2022	CAPORALETTI	KARRER	LA CAMERA
A	PRIMA EMISSIONE	Marzo 2022	CAPORALETTI	KARRER	LA CAMERA