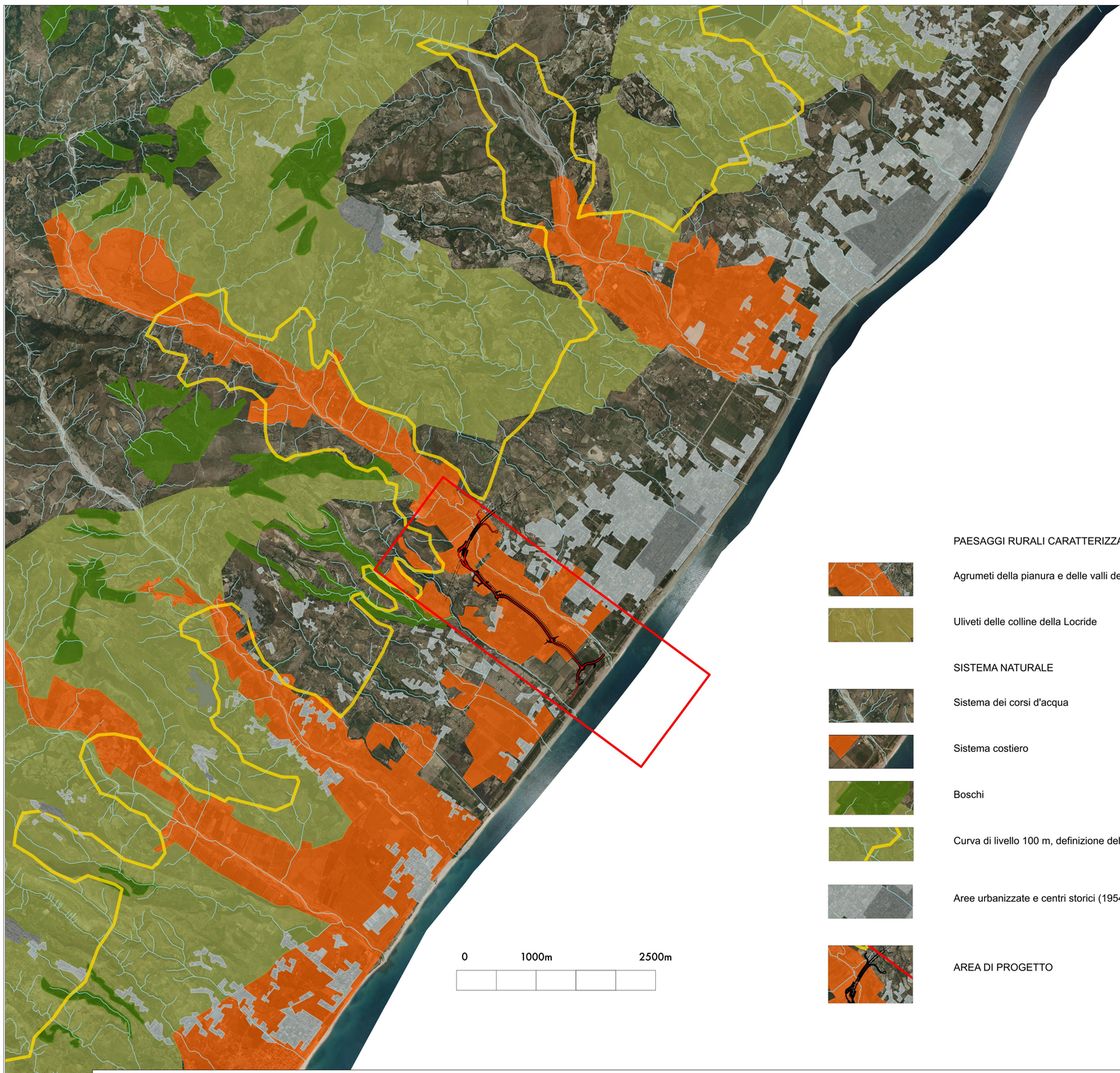

0 1000m 2500m

PAESAGGI RURALI CARATTERIZZANTI

Agrumeti della pianura e delle valli delle fiumare

Uliveti delle colline della Locride

SISTEMA NATURALE

Sistema dei corsi d'acqua

Sistema costiero

Boschi

Curva di livello 100 m, definizione della collina

Aree urbanizzate e centri storici (1954)

AREA DI PROGETTO

AGRUMETI DELLA PIANURA E DI FONDOVALLE

ULIVETI DELLA COLLINA E PICCOLI BOSCHI

SISTEMA COLLINARE DELLE FIUMARE

FOCE DELLA FIUMARA GERACE

CENTRO STORICO DI COLLINA

AREE URBANE COSTIERE

QTPR - QUADRO TERRITORIALE PAESAGGISTICO REGIONALE

SISTEMI MORFOLOGICI

AMBITI DI PAESAGGIO APTR

6-Locride

UNITA' DI PAESAGGIO UPTR

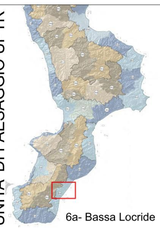

6a- Bassa Locride

CARTA GEOLITOLOGICA

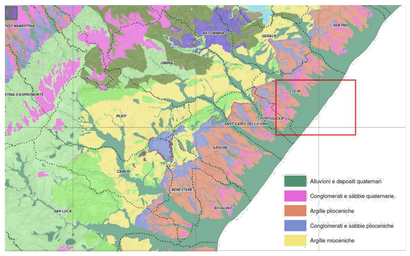

PTCP - PIANO TERRITORIALE DI COORD. PROVINCIALE

PAESAGGI RURALI CARTTERIZZANTI

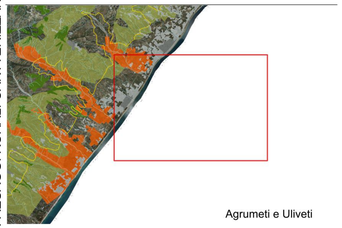

Agrumeti e Uliveti

UNITA' DI PAESAGGIO LOCALI

Collina tra Locri e Gerace

Collina delle valli del Ficareto

Pianura di Locri

Pianura e letto della fiumara Gerace

Litorale costiero

LEGENDA

anas

Direzione Tecnica

S.S. 106 "JONICA"

Lavori di realizzazione dell'asta di collegamento
in dx idraulica del Torrente Gerace
tra la SS 106 VAR/B (Svincolo Gerace) e la SS 106 al km 97+050

PROGETTO DEFINITIVO

COD. CZ311

IL PROGETTISTA E RESPONSABILE DELL'INTEGRAZIONE DELLE PRESTAZIONI SPECIALISTICHE
Ing. Francesco M. LA CAMERA

IL COORDINATORE DELLA SICUREZZA IN FASE DI PROGETTAZIONE
Ing. Francesco M. LA CAMERA

IL GEOLOGO
Dott. Geol. Fiorenzo PENNINO Ordine Geol. Lombardia N. 1575

L'ARCHEOLOGA: Dott.ssa Grazia SAVINO
Elenco MiBACT n. 3856 – archeologo di I^fascia ai sensi del D.M. 244/2019

IL RESPONSABILE DEL PROCEDIMENTO
Ing. Antonello PIRROTTA

GRUPPO DI PROGETTAZIONE

S.T.E. s.r.l.
Structure and Transport Engineering

Direttore Tecnico
Ing. E. Moroni
Ordine Ing. Roma
N. 10020

ROCKSOIL S.p.A.

Direttore Tecnico
Ing. G. Cassani
Ordine Ing. Milano
N.20997

S.D.IN. s.r.l.
Società di Ingegneria

Direttore Tecnico
Ing. G. Grimaldi
Ordine Ing. Roma
N. 17703

Prof. Arch. F. KARRER

Ordine Arch. Roma
N. 2097

RELAZIONE PAESAGGISTICA

Carta del contesto e struttura del paesaggio

CODICE PROGETTO		NOME FILE	REVISIONE	SCALA:
PROGETTO: D P C Z 0 3 1 1	LIV. PROG.: D	ANNO: 2 0	T00_IA50_AMB_CT05_B CODICE ELAB.: T 0 0 I A 5 0 A M B C T 0 5	B	1:20.000

REV.	DESCRIZIONE	DATA	REDATTO	VERIFICATO	APPROVATO
B	EMISSIONE PER PROCEDURA VASSVIA	Ottobre 2022	LOCHE	KARRER	LA CAMERA
A	PRIMA EMISSIONE	Marzo 2022	LOCHE	KARRER	LA CAMERA