







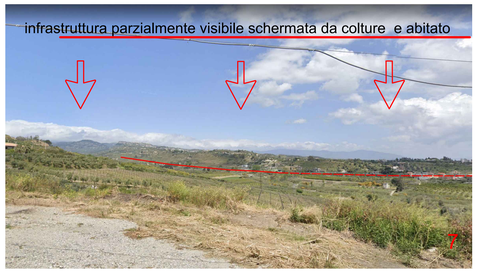

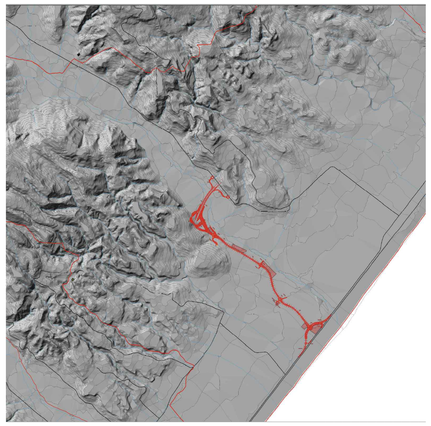

SCHEMA MORFOLOGICO DEL TERRITORIO DELLA VALLE DELLA FIUMARA GERACE

LEGENDA

ELEMENTI DI INTERDIZIONE VISIVA

- AGRUMETI E ULIVETI
- BOSCHI
- CRINALE MORFOLOGICO
- FRONTE URBANO (URBANIZZATO)
- AREA DI INTERVISIBILITA' - PERCEZIONE GLOBALE DELL' INTERVENTO
- IDROGRAFIA SUPERFICIALE
- CURVE DI LIVELLO (ogni 25 m)
- INFRASTRUTTURA DI PROGETTO
- VEDUTA FOTOGRAFICA

MODELLO DIGITALE DEL TERRENO (DTM)

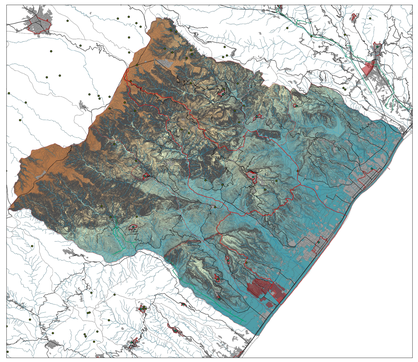

AREE DI INTEVISIBILITA DELL'OPERA

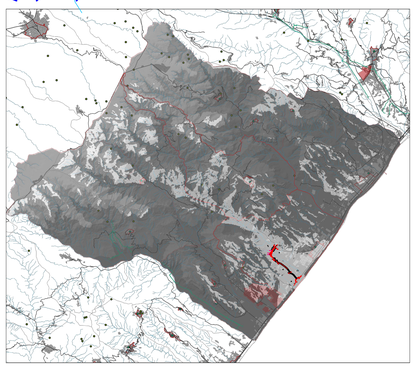

anas — Direzione Tecnica

S.S. 106 "JONICA"

Lavori di realizzazione dell'asta di collegamento
in dx idraulica del Torrente Gerace
tra la SS 106 VAR/B (Svincolo Gerace) e la SS 106 al km 97+050

PROGETTO DEFINITIVO — COD. CZ311

IL PROGETTISTA E RESPONSABILE DELL'INTEGRAZIONE DELLE PRESTAZIONI SPECIALISTICHE
Ing. Francesco M. LA CAMERA

IL COORDINATORE DELLA SICUREZZA IN FASE DI PROGETTAZIONE
Ing. Francesco M. LA CAMERA

IL GEOLOGO
Dott. Geol. Fiorenzo PENNINO Ordine Geol. Lombardia N. 1575

L'ARCHEOLOGA: Dott.ssa Grazia SAVINO
Elenco MiBACT n. 3856 – archeologa di 1ª fascia ai sensi del D.M. 244/2019

IL RESPONSABILE DEL PROCEDIMENTO
Ing. Antonella PIROTTA

GRUPPO DI PROGETTAZIONE

S.T.E. s.r.l. — Structure and Transport Engineering — Direttore Tecnico Ing. E. Moroni, Ordine Ing. Roma N. 10020

ROCKSOIL S.p.A. — Direttore Tecnico Ing. G. Cassani, Ordine Ing. Milano N. 20867

E.D.IN. s.r.l. Società di Ingegneria — Direttore Tecnico Ing. G. Grimaldi, Ordine Ing. Roma N. 17703

Prof. Arch. F. KARRER — Ordine Arch. Roma N. 2097

RELAZIONE PAESAGGISTICA

Carta della percezione visiva e intervisibilità - Documentazione fotografica

CODICE PROGETTO (PROGETTO / LIV. PROG. / ANNO)	NOME FILE / CODICE ELAB.	REVISIONE	SCALA:
DPCZ0311 D 20	T00_IA50_AMB_CT08_C / T00IA50AMBCT08	C	varie

REV.	DESCRIZIONE	DATA	REDATTO	VERIFICATO	APPROVATO
C	EMISSIONE PER PROCEDURA VASSVIA	Ottobre 2022	LOCHE	KARRER	LA CAMERA
B	EMISSIONE A SEGUITO DI ESAME INTERMEDIO	Luglio 2022	LOCHE	KARRER	LA CAMERA
A	PRIMA EMISSIONE	Marzo 2022	LOCHE	KARRER	LA CAMERA