

**S.S. 106 "JONICA"**

Lavori di realizzazione dell'asta di collegamento  
in dx idraulica del Torrente Gerace  
tra la SS 106 VAR/B (Svincolo Gerace) e la SS 106 al km 97+050

**PROGETTO DEFINITIVO**

COD. CZ311

IL PROGETTISTA E RESPONSABILE DELL'INTEGRAZIONE DELLE PRESTAZIONI SPECIALISTICHE  
Ing. Francesco M. LA CAMERA

IL COORDINATORE DELLA SICUREZZA IN FASE DI PROGETTAZIONE  
Ing. Francesco M. LA CAMERA

IL GEOLOGO  
Dott. Geol. Fiorenza PENNINO Ordine Geol. Lombardia N. 1575

L'ARCHEOLOGA: Dott.ssa Grazia SAVINO  
Elenco MIBACT n. 3856 – archeologa di 1° fascia ai sensi del D.M. 244/2019

IL RESPONSABILE DEL PROCEDIMENTO  
Ing. Antonella PIRROTTA

**GRUPPO DI PROGETTAZIONE**

**S.T.E. s.r.l.**  
Structure and Transport Engineering

Direttore Tecnico  
Ing. E. Moroni  
Ordine Ing. Roma  
N. 10020

**RKSOJIL** S.p.A.

Direttore Tecnico  
Ing. G. Cassani  
Ordine Ing. Milano  
N.20997

**E.D.IN. s.r.l.**  
Società di Ingegneria

Direttore Tecnico  
Ing. G. Grimaldi  
Ordine Ing. Roma  
N. 17703

**Prof. Arch. F. KARRER**

Ordine Arch. Roma  
N. 2097

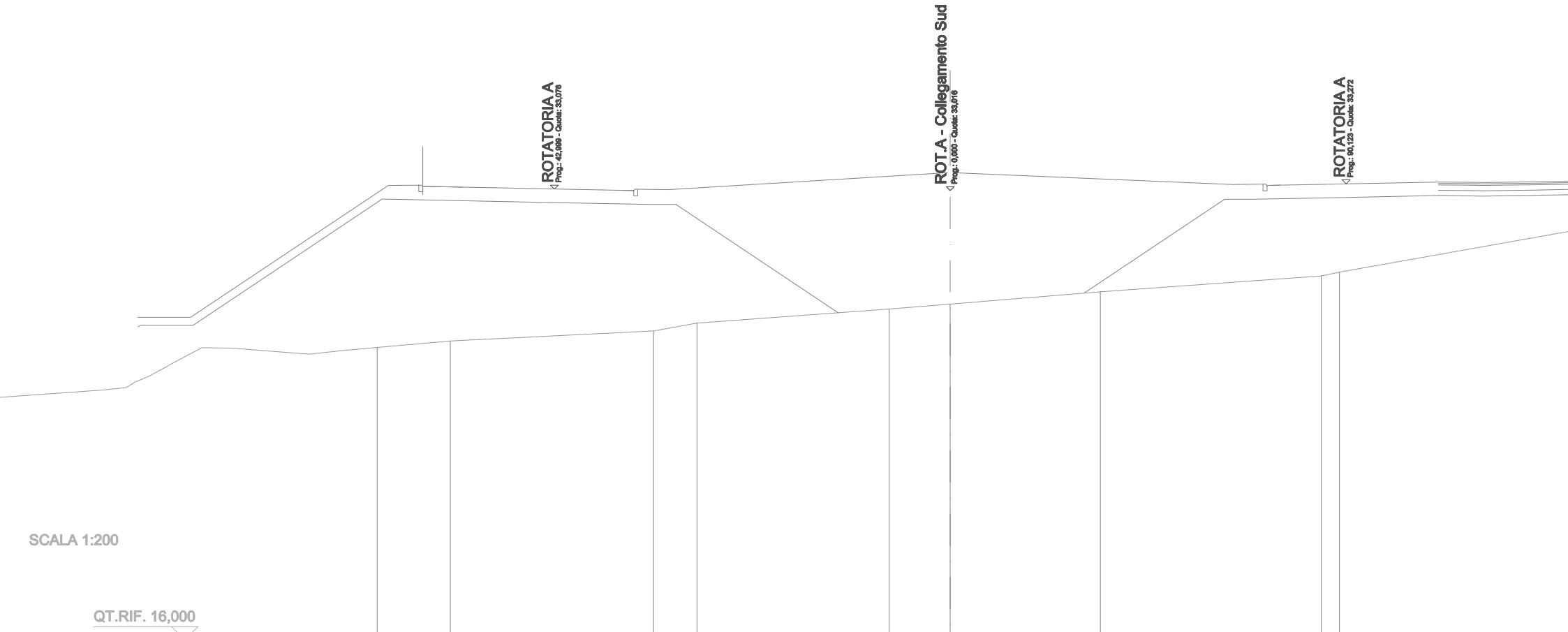
**PROGETTO STRADALE**

**ASSE PRINCIPALE**

**Sezioni trasversali**

CODICE PROGETTO		NOME FILE		REVISIONE	SCALA:
PROGETTO	LIV. PROG. ANNO	T00_PS00_TRA_SZ01_B			
DPCZ0311	D 20	CODICE ELAB.	T00PS00TRASZ01	B	1:200
B	EMISSIONE PER PROCEDURA VASSVIA	Ottobre 2022	BIANCO	MORONI	LA CAMERA
A	EMISSIONE	Marzo 2022	BIANCO	MORONI	LA CAMERA
REV.	DESCRIZIONE	DATA	REDATTO	VERIFICATO	APPROVATO

SEZIONE N.: -  
 QT. PROGETTO: 32,573  
 DIST.PROG.: 0,000  
 DIST.SUCC.: 18,690



SCALA 1:200

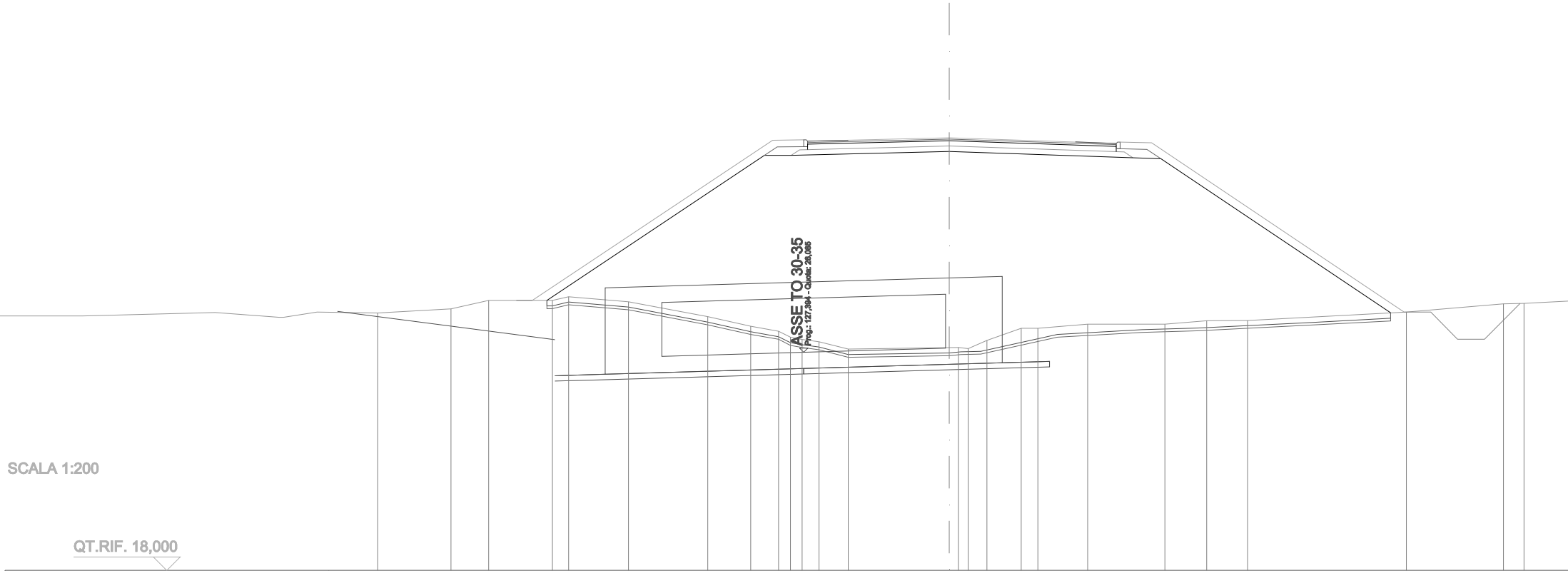
QT.RIF. 16,000

QUOTE TERRENO	27,08	27,32	27,71	28,00	28,53	28,72	29,19	29,78	29,93
DIST.PARZIALI TERRENO	2,77	7,70	1,64	7,28	2,31	5,69	8,37	0,69	
QUOTE PROGETTO									
DIST.PARZIALI PROGETTO									



<b>SCAVI E BONIFICHE</b>	
SCOTICO	17,889 m
BONIFICA	3,127 m <sup>2</sup>
FOSSO	2,704 m <sup>2</sup>
<b>RILEVATI</b>	
RIEMPIMENTO	0,701 m <sup>2</sup>
RILEVATO	149,735 m <sup>2</sup>
TERRENO VEGETALE	24,282 m
<b>SOVRASTRUTTURA STRADALE</b>	
STRATO DI USURA	11,432 m
STRATO DI BINDER	11,432 m
STRATO DI BASE	11,432 m
STRATO DI FONDAZIONE	2,471 m <sup>2</sup>
<b>MANUFATTI</b>	
CORDOLO	0,073 m <sup>2</sup>

SEZIONE N.: 2  
 QT. PROGETTO: 34,040  
 DIST.PROG.: 40,000  
 DIST.PREC.: 21,310  
 DIST.SUCC.: 20,000



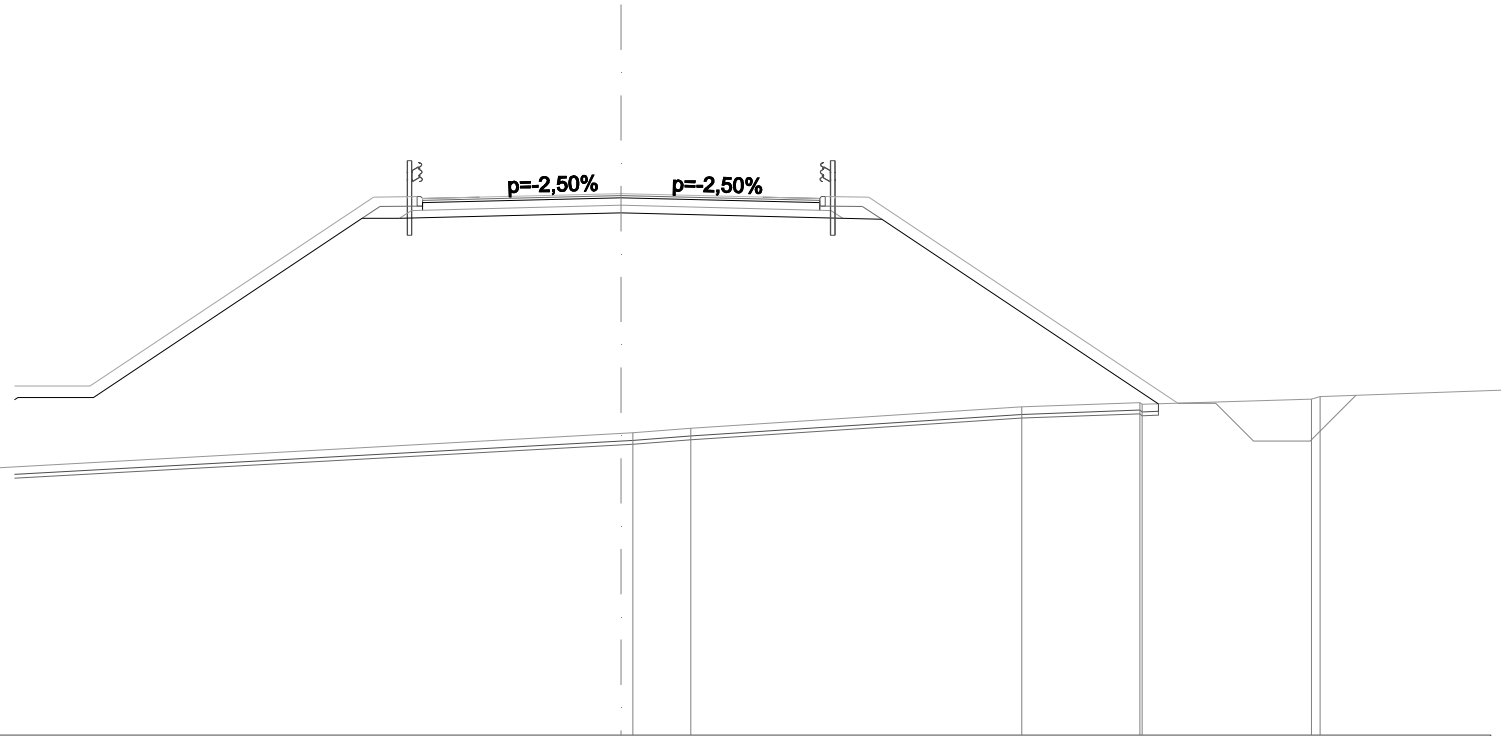
SCALA 1:200

QT.RIF. 18,000

QUOTE TERRENO	27,55	27,70	28,01	28,01 28,15	27,96	27,41	27,05	26,87 26,64 26,56 26,48	26,20	26,26 26,26 26,22 26,53	26,98 26,97	27,13	27,12	27,26	27,27	27,58	27,88 27,90
DIST.PARZIALI TERRENO	2,71	1,40	2,36	0,60 2,22	2,94	1,59	1,03	0,63 1,08	3,75	0,69 1,28 0,61 1,85	2,85	1,55	1,51	5,89	3,60	0,77	
QUOTE PROGETTO	28,01			33,95		33,96 33,91		34,04	33,78 33,88 33,85		29,91		27,57				
DIST.PARZIALI PROGETTO	8,90			1,15		5,25		6,18		1,16		5,88		3,47			

SCAVI E BONIFICHE	
SCOTICO	30,256 m
BONIFICA	3,026 m <sup>2</sup>
FOSSO	2,888 m <sup>2</sup>
RILEVATI	
RIEMPIMENTO	0,697 m <sup>2</sup>
RILEVATO	128,745 m <sup>2</sup>
TERRENO VEGETALE	23,140 m
SOVRASTRUTTURA STRADALE	
STRATO DI USURA	10,500 m
STRATO DI BINDER	10,500 m
STRATO DI FONDAZIONE	2,282 m <sup>2</sup>
MANUFATTI	
CORDOLO	0,072 m <sup>2</sup>

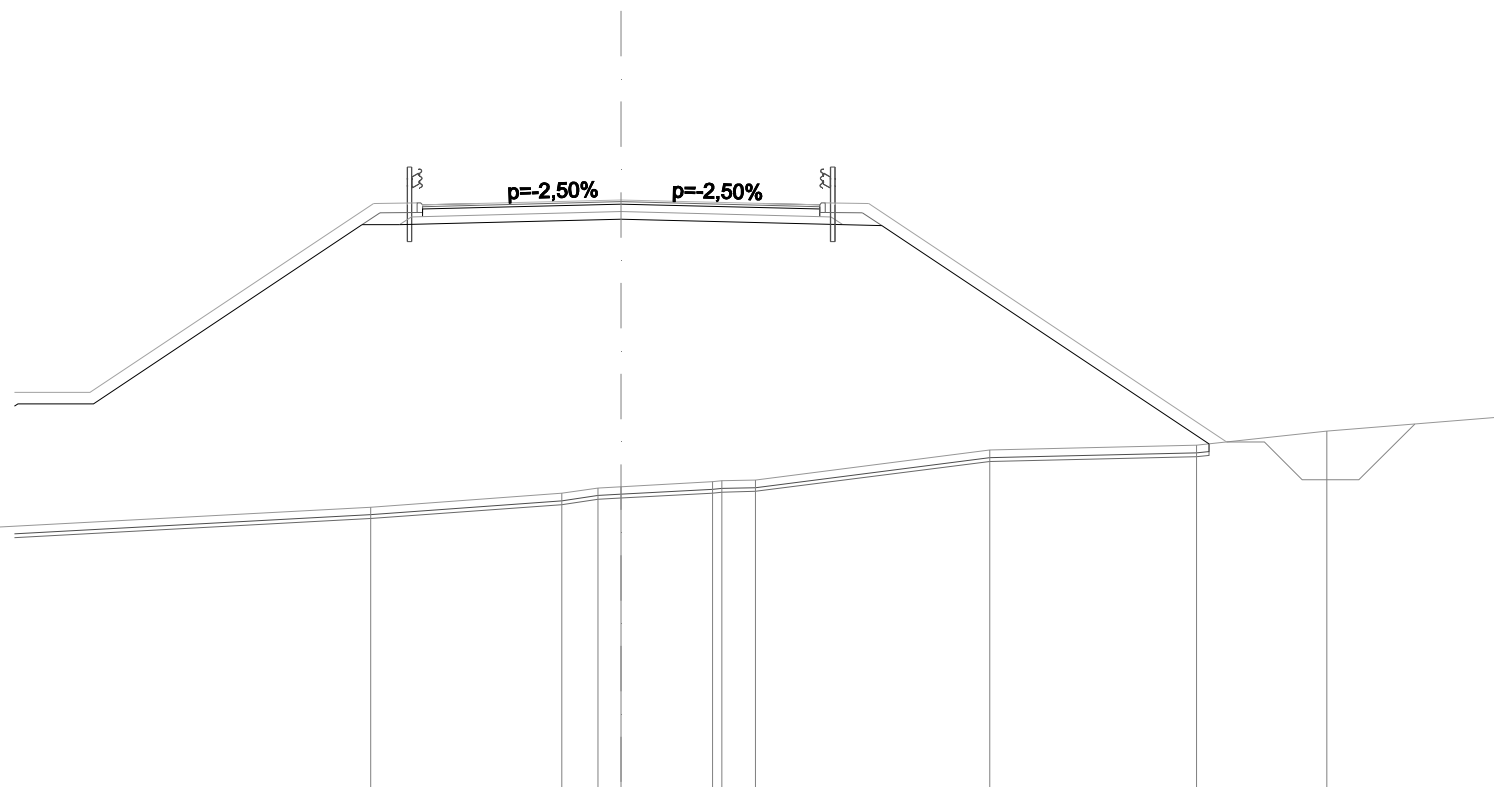
SEZIONE N.: 3  
 QT. PROGETTO: 35,329  
 DIST.PROG.: 60,000  
 DIST.PREC.: 20,000  
 DIST.SUCC.: 20,000



QUOTE TERRENO	27,86	28,04				28,98	29,00	29,12		29,69	29,80	29,75	29,89	29,96
DIST.PARZIALI TERRENO	4,52			17,17		1,54		8,75		3,13		4,48		
QUOTE PROGETTO		30,24	30,24		35,24	35,25	35,20	35,33		35,15	35,25	35,24		29,78
DIST.PARZIALI PROGETTO		2,00		7,50	1,15		5,25	5,25		1,15		8,18		

SCAVI E BONIFICHE	
SCOTICO	31,597 m
BONIFICA	3,160 m <sup>2</sup>
FOSSO	3,663 m <sup>2</sup>
RILEVATI	
RIEMPIMENTO	0,697 m <sup>2</sup>
RILEVATO	167,389 m <sup>2</sup>
TERRENO VEGETALE	24,689 m
SOVRASTRUTTURA STRADALE	
STRATO DI USURA	10,500 m
STRATO DI BINDER	10,500 m
STRATO DI FONDAZIONE	2,282 m <sup>2</sup>
MANUFATTI	
CORDOLO	0,072 m <sup>2</sup>

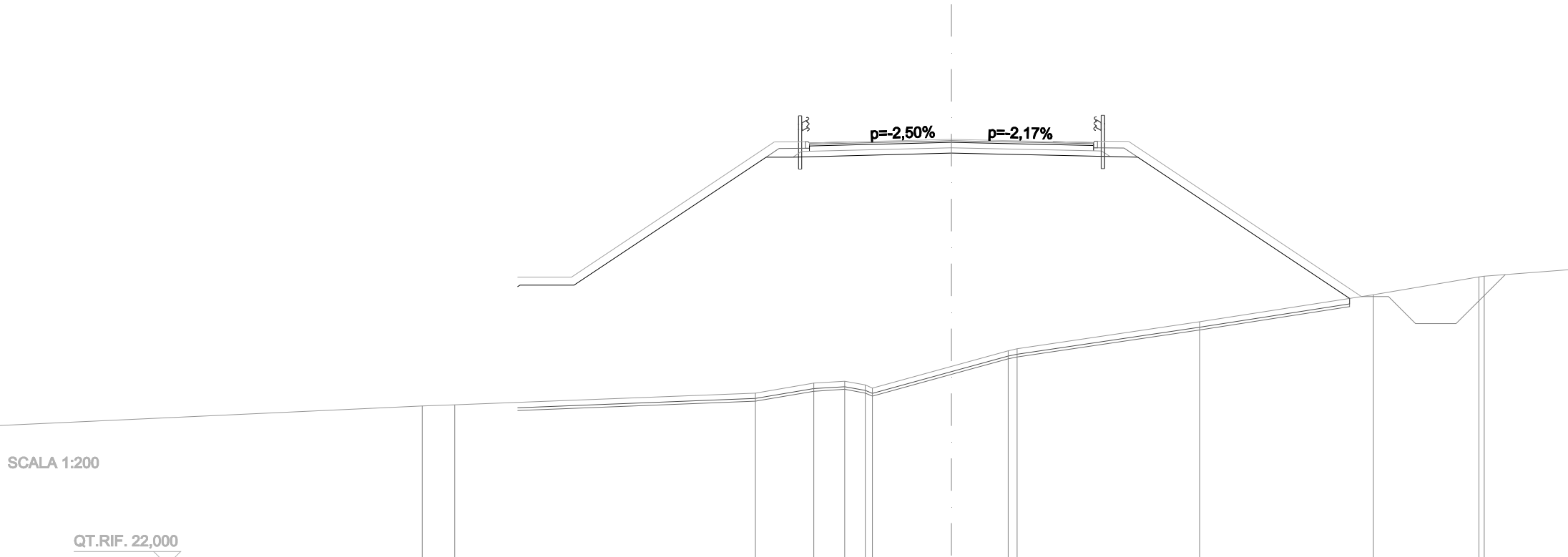
SEZIONE N.: 4  
 QT. PROGETTO: 36,617  
 DIST.PROG.: 80,000  
 DIST.PREC.: 20,000  
 DIST.SUCC.: 20,000



QUOTE TERRENO				28,49		28,86	29,00	29,03		29,16	29,19	29,21		30,00		30,12		30,50
DIST.PARZIALI TERRENO					5,06	0,96	0,61	2,41		0,89		6,20			5,47		3,44	
QUOTE PROGETTO		31,52	31,52		36,52	36,54	36,49		36,62			36,44	36,54	36,52			30,21	
DIST.PARZIALI PROGETTO		2,00		7,50	1,15			5,25		5,25		1,15			9,47			

SCAVI E BONIFICHE	
SCOTICO	30,767 m
BONIFICA	3,077 m <sup>2</sup>
FOSSO	4,496 m <sup>2</sup>
RILEVATI	
RIEMPIMENTO	0,693 m <sup>2</sup>
RILEVATO	186,217 m <sup>2</sup>
TERRENO VEGETALE	23,659 m
SOVRASTRUTTURA STRADALE	
STRATO DI USURA	10,500 m
STRATO DI BINDER	10,500 m
STRATO DI BASE	10,500 m
STRATO DI FONDAZIONE	2,282 m <sup>2</sup>
MANUFATTI	
CORDOLO	0,073 m <sup>2</sup>

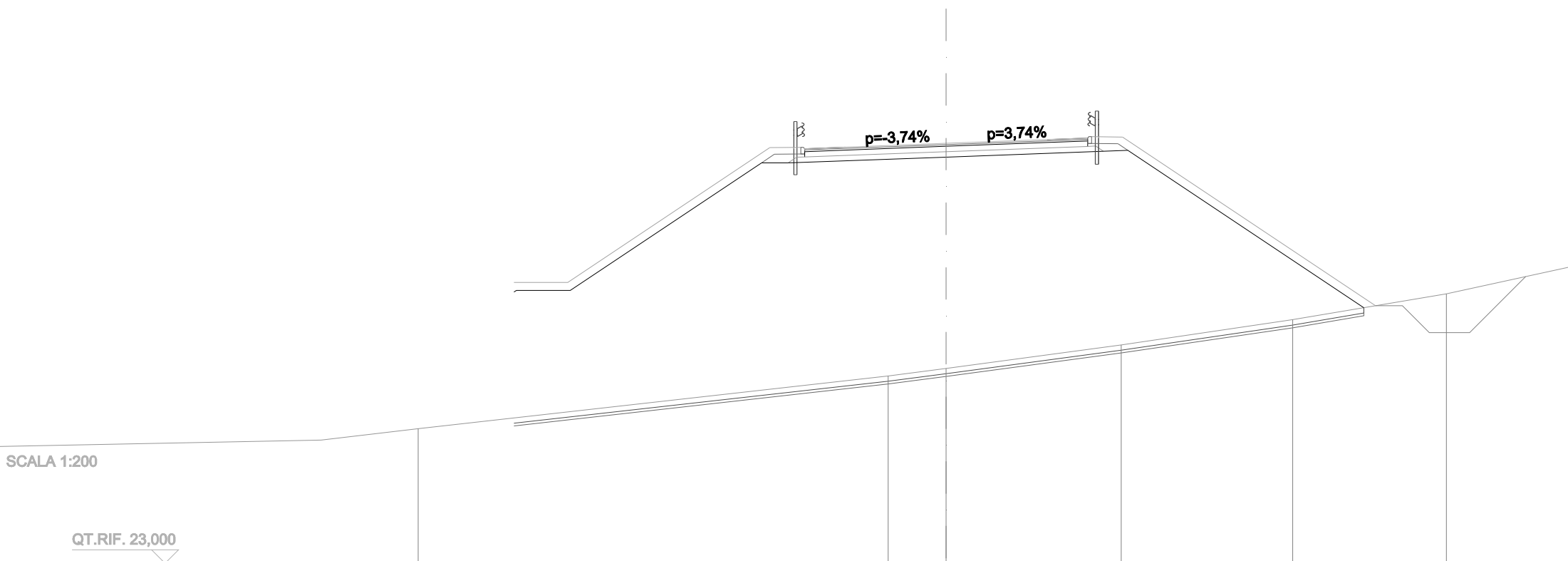
SEZIONE N.: 5  
 QT. PROGETTO: 37,749  
 DIST.PROG.: 100,000  
 DIST.PREC.: 20,000  
 DIST.SUCC.: 20,000



QUOTE TERRENO	27,88	27,93		28,36	28,73	28,80	28,66	28,55	29,35	29,93	30,00	31,00	32,00	32,66	32,69
DIST.PARZIALI TERRENO	1,20		11,12	2,16	1,15	0,76	2,92	2,09		6,75		6,43		3,90	
QUOTE PROGETTO		32,66	32,66	37,66	37,67	37,62			37,75		37,58	37,68	37,67	31,93	
DIST.PARZIALI PROGETTO		2,00	7,50	1,15		5,25		5,25		1,15		8,61			

SCAVI E BONIFICHE	
SCOTICO	31,553 m
BONIFICA	3,155 m <sup>2</sup>
FOSSO	4,745 m <sup>2</sup>
RILEVATI	
RIEMPIMENTO	0,629 m <sup>2</sup>
RILEVATO	193,629 m <sup>2</sup>
TERRENO VEGETALE	24,596 m
SOVRASTRUTTURA STRADALE	
STRATO DI USURA	10,500 m
STRATO DI BINDER	10,500 m
STRATO DI BASE	5,250 m
STRATO DI FONDAZIONE	2,280 m <sup>2</sup>
MANUFATTI	
CORDOLO	0,072 m <sup>2</sup>

SEZIONE N.: 6  
 QT. PROGETTO: 38,586  
 DIST.PROG.: 120,000  
 DIST.PREC.: 20,000  
 DIST.SUCC.: 20,000



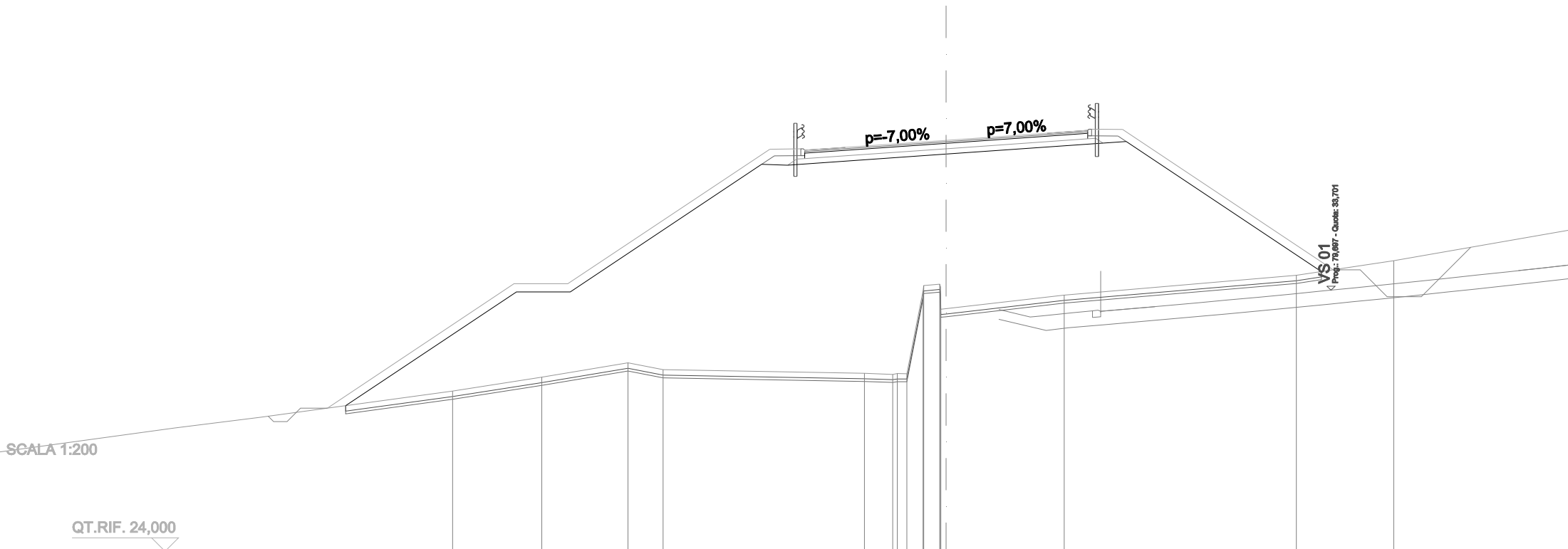
QUOTE TERRENO	28,00				29,96	30,23			31,11		32,04		33,00
DIST.PARZIALI TERRENO		17,45			2,15	6,50	6,37	5,71					
QUOTE PROGETTO		33,43	33,43		38,43	38,44	38,39	38,59		38,73	38,83	38,82	32,56
DIST.PARZIALI PROGETTO		2,00	7,50	1,15	5,25	5,25	1,15	9,39					





SCAVI E BONIFICHE	
SCOTICO	36,225 m
BONIFICA	3,623 m <sup>2</sup>
FOSSO	4,264 m <sup>2</sup>
RILEVATI	
RIEMPIMENTO	0,610 m <sup>2</sup>
RILEVATO	162,283 m <sup>2</sup>
TERRENO VEGETALE	31,039 m
SOVRASTRUTTURA STRADALE	
STRATO DI USURA	10,500 m
STRATO DI BINDER	10,500 m
STRATO DI BASE	5,250 m
STRATO DI FONDAZIONE	2,281 m <sup>2</sup>
MANUFATTI	
CORDOLO	0,072 m <sup>2</sup>

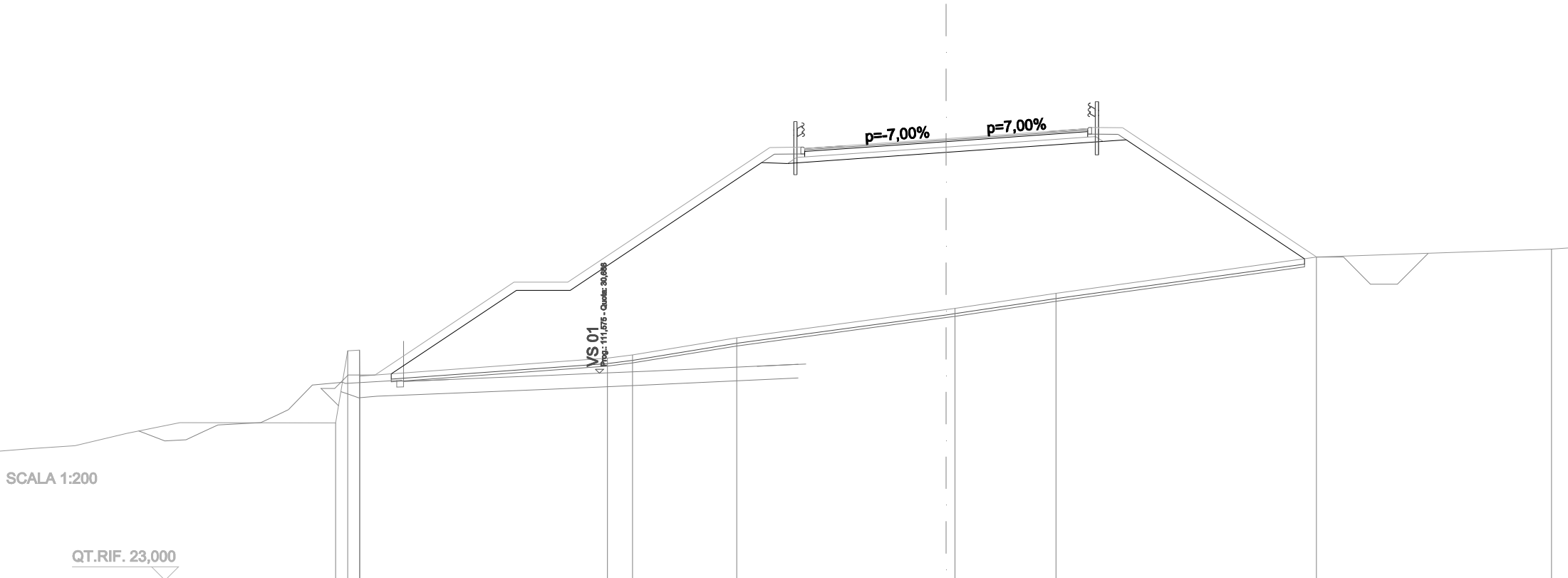
SEZIONE N.: 8  
 QT. PROGETTO: 39,268  
 DIST.PROG.: 148,333  
 DIST.PREC.: 8,333  
 DIST.SUCC.: 0,017



QUOTE TERRENO	29,95	30,47	31,00	30,75		30,61	30,57	30,60	30,60	33,87	33,93	33,84	33,99	33,02	33,52	34,25	34,80
DIST.PARZIALI TERRENO		3,31	3,21	1,30	7,47	1,05	0,60	0,59		4,38			8,62			3,61	
QUOTE PROGETTO		33,94	33,94			38,94	38,95	38,90		39,27			39,59	39,69	39,67		34,46
DIST.PARZIALI PROGETTO			2,00		7,50	1,15			5,25		5,25		1,15		7,82		

SCAVI E BONIFICHE	
SCOTICO	33,906 m
BONIFICA	3,391 m <sup>2</sup>
FOSSO	3,064 m <sup>2</sup>
RILEVATI	
RIEMPIMENTO	0,610 m <sup>2</sup>
RILEVATO	140,543 m <sup>2</sup>
TERRENO VEGETALE	28,173 m
SOVRASTRUTTURA STRADALE	
STRATO DI USURA	10,500 m
STRATO DI BINDER	10,500 m
STRATO DI BASE	10,500 m
STRATO DI FONDAZIONE	2,281 m <sup>2</sup>
MANUFATTI	
CORDOLO	0,072 m <sup>2</sup>

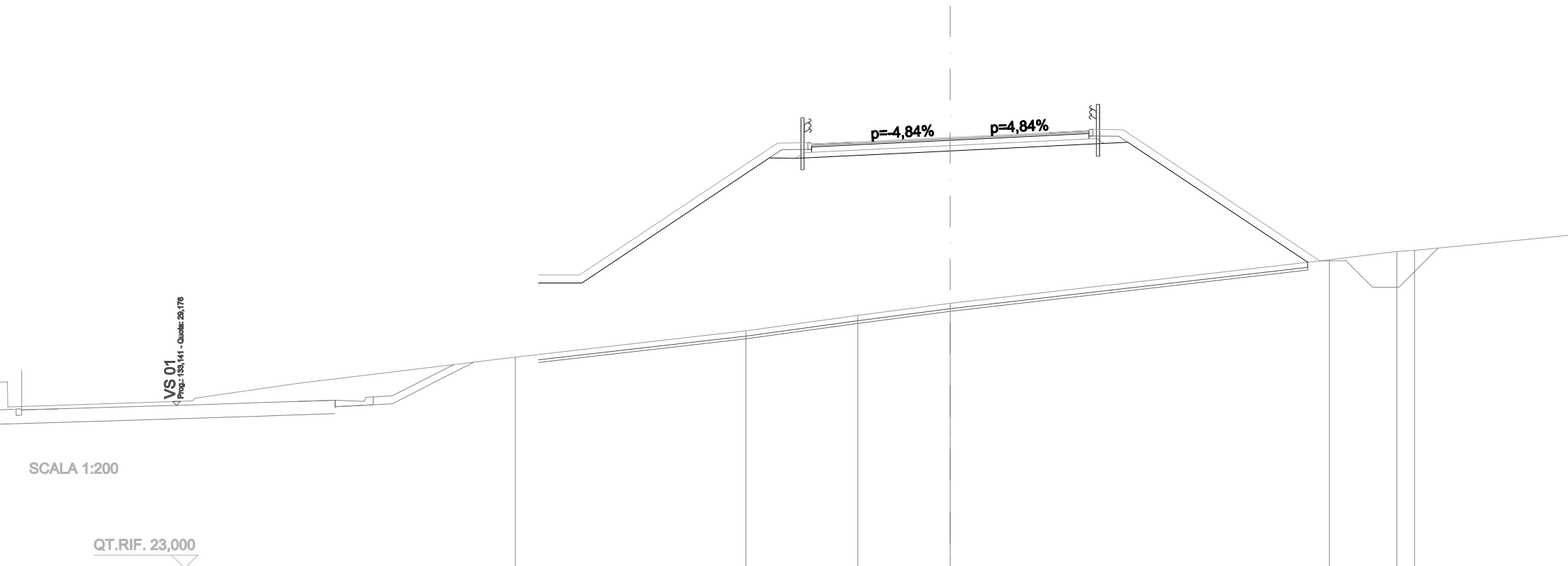
SEZIONE N.: 9  
 QT. PROGETTO: 39,394  
 DIST.PROG.: 165,000  
 DIST.PREC.: 0,020  
 DIST.SUCC.: 15,000



QUOTE TERRENO	31,54 30,58			31,25 31,37	32,00		33,05 33,10	33,65		34,99
DIST.PARZIALI TERRENO		9,19		0,93	3,86	7,78	3,75	9,68		
QUOTE PROGETTO	30,62	34,06	34,06		39,06	39,08 39,03	39,39	39,71 39,81 39,80		34,99
DIST.PARZIALI PROGETTO		5,16	2,00	7,50	1,15	5,25	5,25	1,15	7,20	

SCAVI E BONIFICHE	
SCOTICO	29,145 m
BONIFICA	2,915 m <sup>2</sup>
FOSSO	3,041 m <sup>2</sup>
RILEVATI	
RIEMPIMENTO	0,622 m <sup>2</sup>
RILEVATO	133,363 m <sup>2</sup>
TERRENO VEGETALE	21,826 m
SOVRASTRUTTURA STRADALE	
STRATO DI USURA	10,500 m
STRATO DI BINDER	10,500 m
STRATO DI FONDAZIONE	2,280 m <sup>2</sup>
MANUFATTI	
CORDOLO	0,072 m <sup>2</sup>

SEZIONE N.: 10  
 QT. PROGETTO: 39,332  
 DIST.PROG.: 180,000  
 DIST.PREC.: 15,000  
 DIST.SUCC.: 20,000

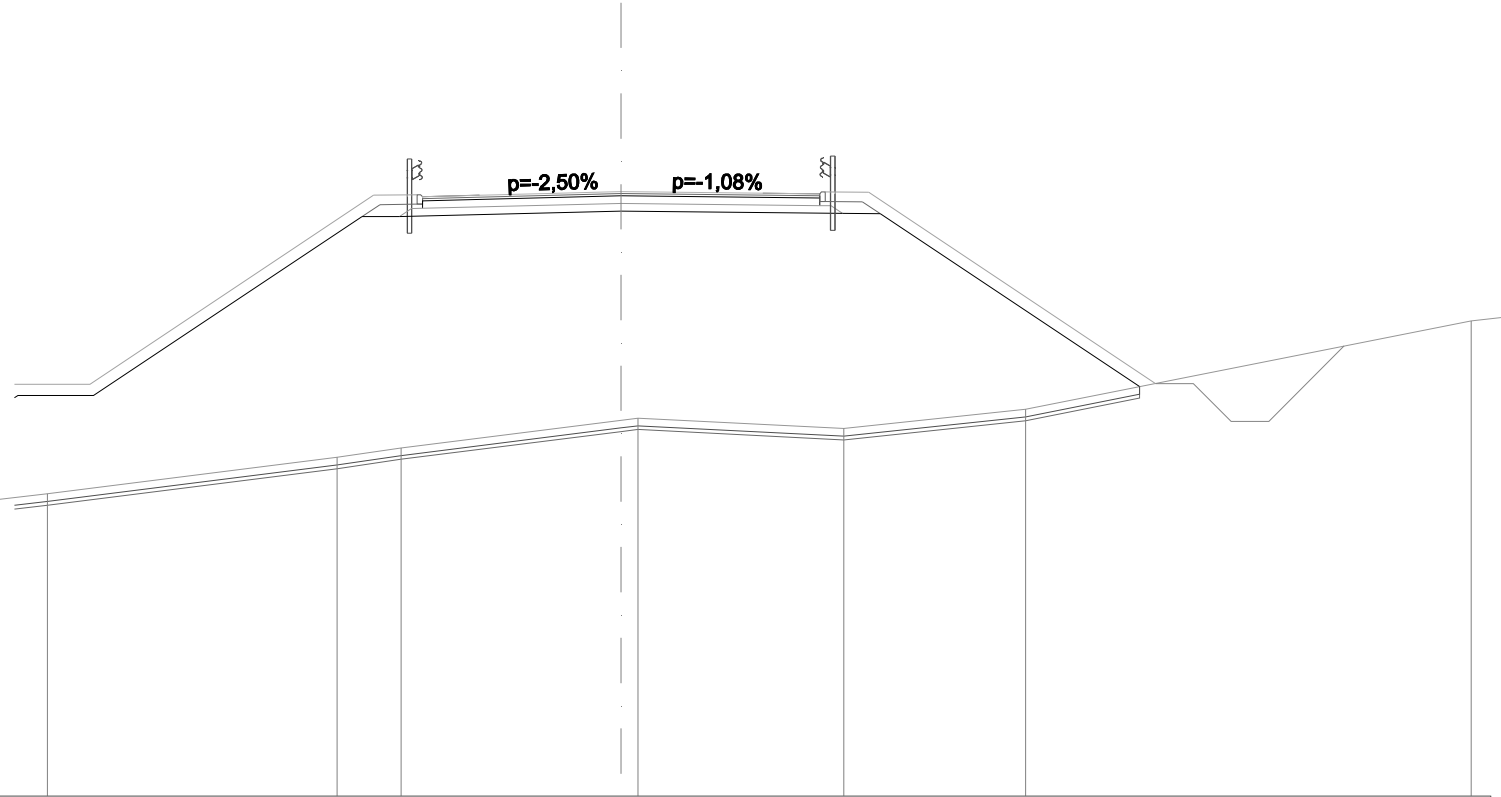


SCALA 1:200  
 QT.RIF. 23,000

QUOTE TERRENO		31,00		32,00		32,58		33,04		34,70		35,01	35,05		
DIST.PARZIALI TERRENO			8,74		4,24		3,50		14,36		2,56	0,67			
QUOTE PROGETTO		34,12	34,12		39,12	39,13	39,08		39,33		39,54	39,64	39,62		34,66
DIST.PARZIALI PROGETTO		1,56		7,50		1,15		5,25		5,25		1,15		7,45	

SCAVI E BONIFICHE	
SCOTICO	29,762 m
BONIFICA	2,976 m <sup>2</sup>
FOSSO	3,986 m <sup>2</sup>
RILEVATI	
RIEMPIMENTO	0,679 m <sup>2</sup>
RILEVATO	134,714 m <sup>2</sup>
TERRENO VEGETALE	22,425 m
SOVRASTRUTTURA STRADALE	
STRATO DI USURA	10,500 m
STRATO DI BINDER	10,500 m
STRATO DI FONDAZIONE	2,282 m <sup>2</sup>
MANUFATTI	
CORDOLO	0,073 m <sup>2</sup>

SEZIONE N.: 11  
 QT. PROGETTO: 38,993  
 DIST.PROG.: 200,000  
 DIST.PREC.: 20,000  
 DIST.SUCC.: 20,000



SCALA 1:200

QT.RIF. 23,000

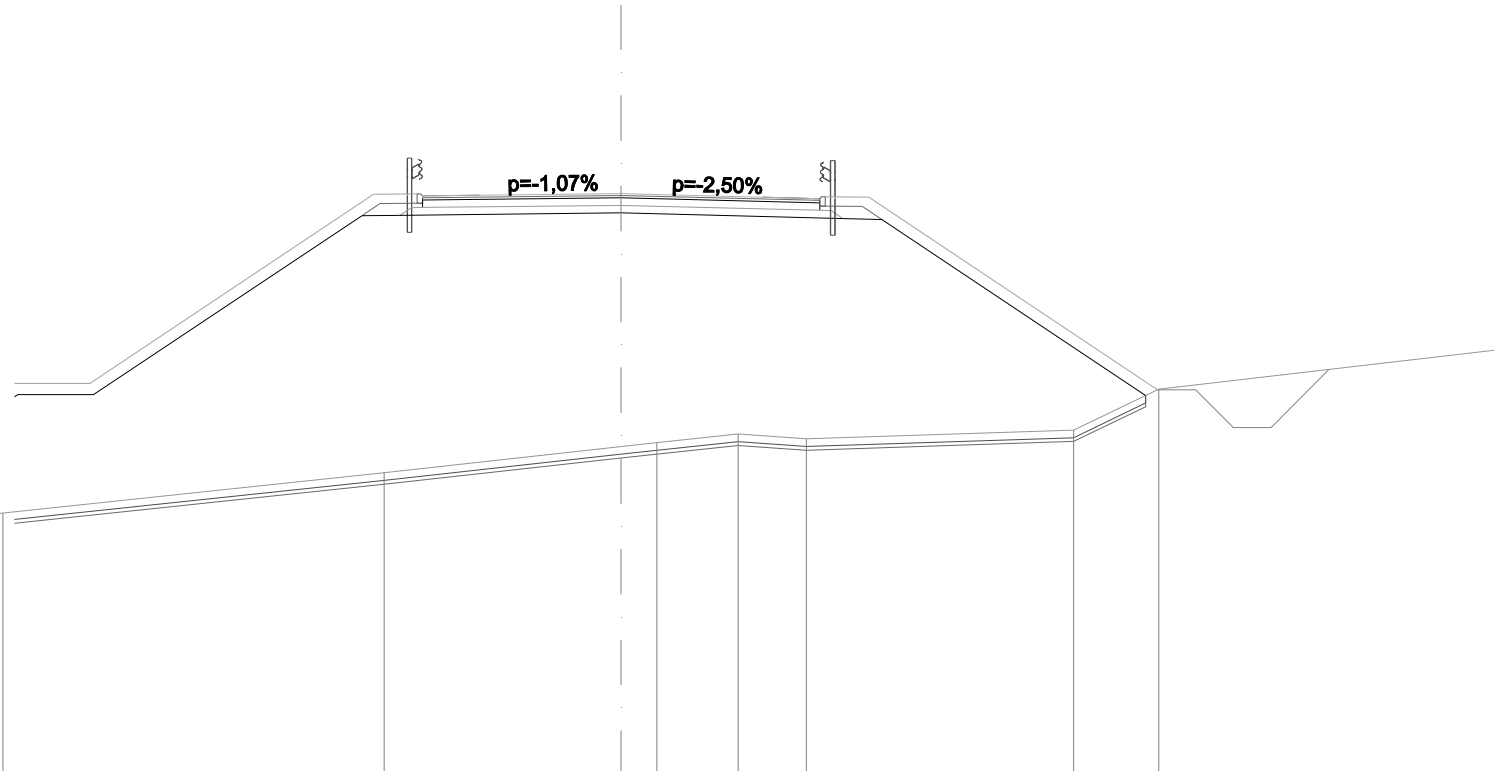
QUOTE TERRENO		31,00		31,97	32,21		32,94 33,00		32,73		33,23	
DIST.PARZIALI TERRENO			7,66		1,69	5,82		5,44		4,81		
QUOTE PROGETTO		33,90	33,90		38,90	38,91 38,86		38,99		38,89 38,99 38,97		33,92
DIST.PARZIALI PROGETTO		2,00	7,50		1,15	5,25		5,25		1,15	7,58	

SCAVI E BONIFICHE	
SCOTICO	29,922 m
BONIFICA	2,992 m <sup>2</sup>
FOSSO	3,101 m <sup>2</sup>
RILEVATI	
RIEMPIMENTO	0,691 m <sup>2</sup>
RILEVATO	148,296 m <sup>2</sup>
TERRENO VEGETALE	22,495 m
SOVRASTRUTTURA STRADALE	
STRATO DI USURA	10,500 m
STRATO DI BINDER	10,500 m
STRATO DI BASE	10,500 m
STRATO DI FONDAZIONE	2,282 m <sup>2</sup>
MANUFATTI	
CORDOLO	0,073 m <sup>2</sup>

SEZIONE N.: 12  
 QT. PROGETTO: 38,359  
 DIST.PROG.: 220,000  
 DIST.PREC.: 20,000  
 DIST.SUCC.: 20,000

SCALA 1:200

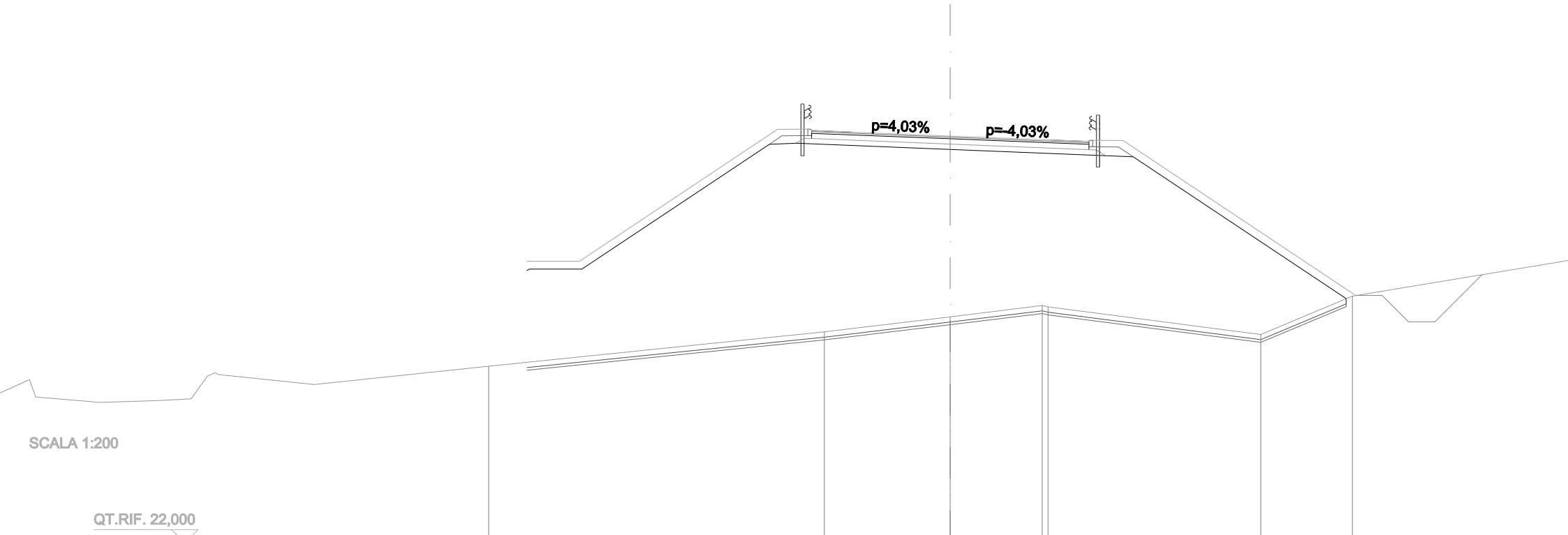
QT.RIF. 23,000



QUOTE TERRENO	29,40	29,91		30,97		31,67	31,77	32,00	31,87		32,10	33,19				
DIST.PARZIALI TERRENO		5,27		10,08		6,27	0,94	2,15	1,80		7,07	2,25				
QUOTE PROGETTO			33,34	33,34		38,34	38,35	38,30		38,36		38,18	38,28	38,27		33,17
DIST.PARZIALI PROGETTO			2,00		7,50		1,15		5,25		5,25		1,15		7,64	

SCAVI E BONIFICHE	
SCOTICO	31,046 m
BONIFICA	3,105 m <sup>2</sup>
FOSSO	3,574 m <sup>2</sup>
RILEVATI	
RIEMPIMENTO	0,690 m <sup>2</sup>
RILEVATO	162,833 m <sup>2</sup>
TERRENO VEGETALE	23,903 m
SOVRASTRUTTURA STRADALE	
STRATO DI USURA	10,500 m
STRATO DI BINDER	10,500 m
STRATO DI BASE	5,250 m
STRATO DI FONDAZIONE	2,280 m <sup>2</sup>
MANUFATTI	
CORDOLO	0,073 m <sup>2</sup>

SEZIONE N.: 13  
 QT. PROGETTO: 37,432  
 DIST.PROG.: 240,000  
 DIST.PREC.: 20,000  
 DIST.SUCC.: 17,830



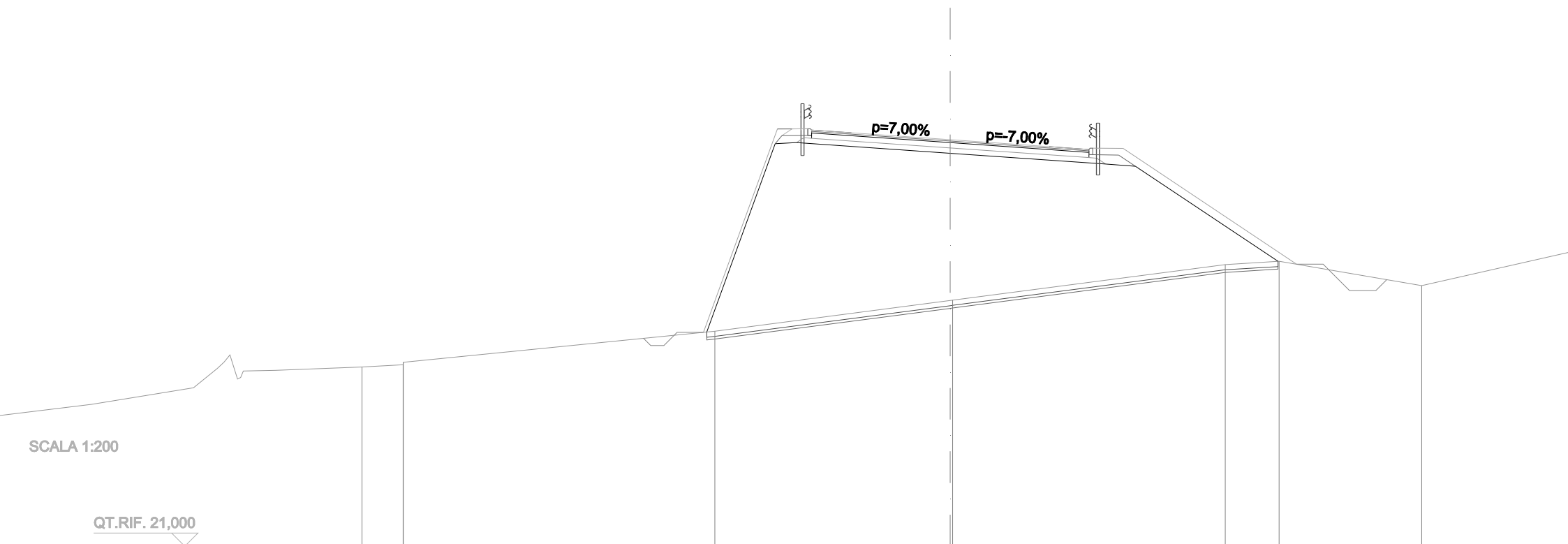
SCALA 1:200

QT.RIF. 22,000

QUOTE TERRENO		28,70		30,00		30,57		31,00 30,95		29,90		31,36
DIST.PARZIALI TERRENO			12,71		4,77	3,48		8,06		3,47		
QUOTE PROGETTO		32,68	32,68		37,68	37,69 37,64		37,43		37,17 37,27 37,26		31,38
DIST.PARZIALI PROGETTO		2,00	7,50	1,15	5,25	5,25		1,15		8,81		

SCAVI E BONIFICHE	
SCOTICO	21,642 m
BONIFICA	2,164 m <sup>2</sup>
FOSSO	1,365 m <sup>2</sup>
RILEVATI	
RIEMPIMENTO	0,844 m <sup>2</sup>
RILEVATO	95,364 m <sup>2</sup>
TERRENO VEGETALE	18,393 m
SOVRASTRUTTURA STRADALE	
STRATO DI USURA	10,500 m
STRATO DI BINDER	10,500 m
STRATO DI BASE	10,500 m
STRATO DI FONDAZIONE	2,224 m <sup>2</sup>
MANUFATTI	
CORDOLO	0,072 m <sup>2</sup>

SEZIONE N.: -  
 QT. PROGETTO: 36,399  
 DIST.PROG.: 257,830  
 DIST.PREC.: 17,830  
 DIST.SUCC.: 0,017

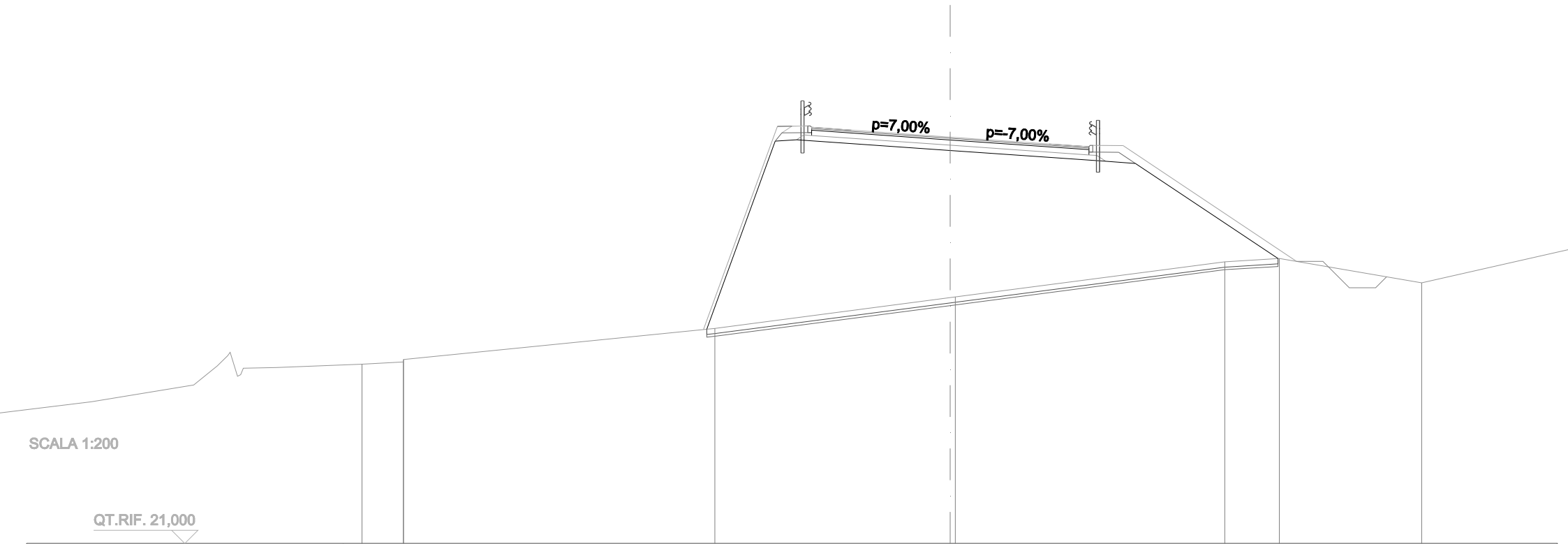


QUOTE TERRENO		27,87 27,97		29,15		30,31 30,33		31,67	31,80		30,88
DIST.PARZIALI TERRENO			11,80		8,92		10,32	2,04	5,40		
QUOTE PROGETTO				29,11	36,80 36,57 36,77		36,40	35,98 36,08 36,07		31,69	
DIST.PARZIALI PROGETTO				2,80	0,60	5,25	5,25	1,15	6,57		



SCAVI E BONIFICHE	
SCOTICO	21,641 m
BONIFICA	2,164 m <sup>2</sup>
FOSSO	1,038 m <sup>2</sup>
RILEVATI	
RIEMPIMENTO	0,844 m <sup>2</sup>
RILEVATO	95,346 m <sup>2</sup>
TERRENO VEGETALE	18,385 m
SOVRASTRUTTURA STRADALE	
STRATO DI USURA	10,500 m
STRATO DI BINDER	10,500 m
STRATO DI BASE	10,500 m
STRATO DI FONDAZIONE	2,224 m <sup>2</sup>
MANUFATTI	
CORDOLO	0,072 m <sup>2</sup>

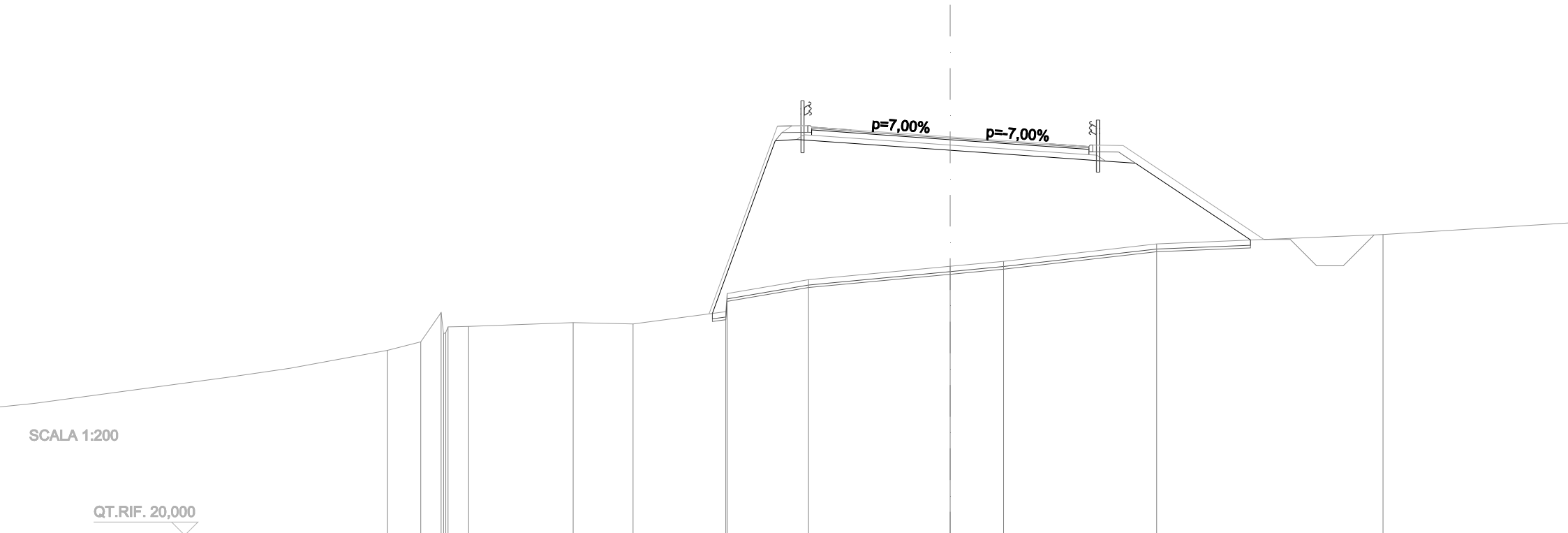
SEZIONE N.: 14  
 QT. PROGETTO: 36,398  
 DIST.PROG.: 257,847  
 DIST.PREC.: 0,017  
 DIST.SUCC.: 22,153



QUOTE TERRENO		27,87 27,97		29,15		30,31 30,34		31,67	31,80		30,88
DIST.PARZIALI TERRENO			11,79		8,92		10,21	2,06	5,39		
QUOTE PROGETTO			29,11	36,80 36,57 36,77		36,40		35,98 36,08 36,07	31,69		
DIST.PARZIALI PROGETTO			2,80	0,60	5,25	5,25	1,15	6,57			

SCAVI E BONIFICHE	
SCOTICO	20,388 m
BONIFICA	2,039 m <sup>2</sup>
FOSSO	2,343 m <sup>2</sup>
RILEVATI	
RIEMPIMENTO	0,844 m <sup>2</sup>
RILEVATO	72,166 m <sup>2</sup>
TERRENO VEGETALE	16,284 m
SOVRASTRUTTURA STRADALE	
STRATO DI USURA	10,500 m
STRATO DI BINDER	10,500 m
STRATO DI BASE	10,500 m
STRATO DI FONDAZIONE	2,224 m <sup>2</sup>
MANUFATTI	
CORDOLO	0,073 m <sup>2</sup>

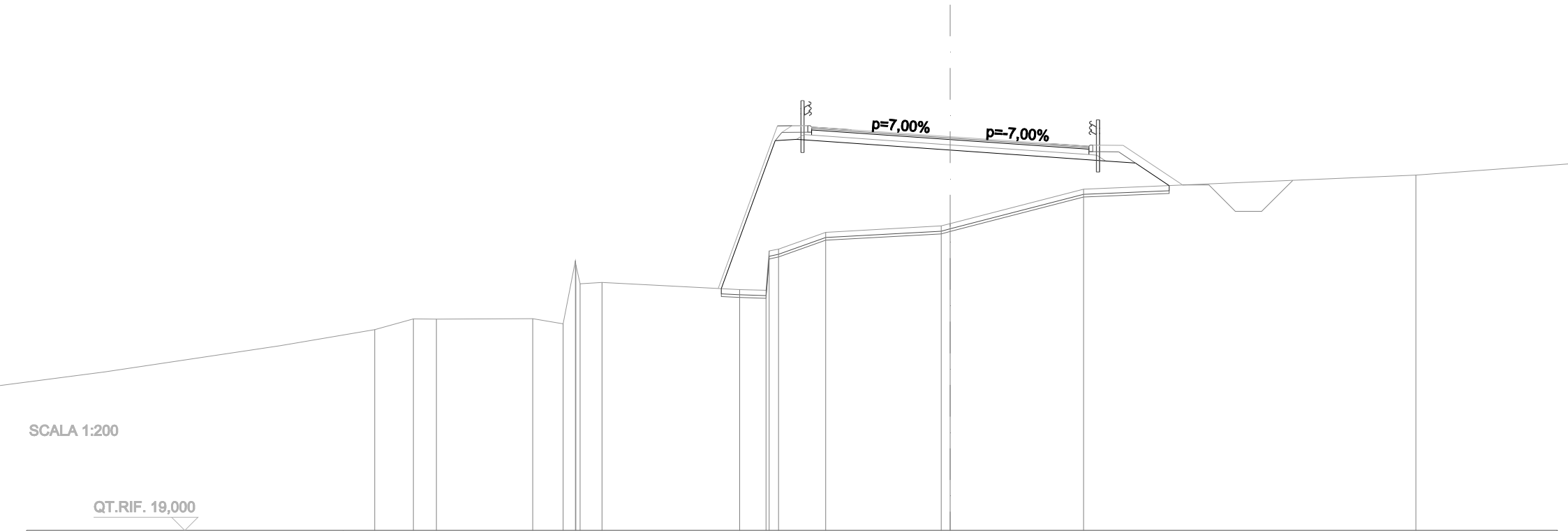
SEZIONE N.: 15  
 QT. PROGETTO: 35,091  
 DIST.PROG.: 280,000  
 DIST.PREC.: 22,153  
 DIST.SUCC.: 20,000



QUOTE TERRENO	27,00	27,32	28,44	27,63	27,68	27,89	27,91	28,05	28,01	28,46	29,15	29,68	30,18	30,38	31,04	31,39		
DIST.PARZIALI TERRENO	1,26	0,77	0,77	3,96	2,27	3,51	3,09	5,37	2,02	5,80	8,58							
QUOTE PROGETTO										28,38	35,50	35,26	35,46	35,09	34,67	34,77	34,76	31,20
DIST.PARZIALI PROGETTO										2,59	0,60	5,25	5,25	1,15	5,33			

SCAVI E BONIFICHE	
SCOTICO	16,961 m
BONIFICA	1,696 m <sup>2</sup>
FOSSO	2,349 m <sup>2</sup>
RILEVATI	
RIEMPIMENTO	0,844 m <sup>2</sup>
RILEVATO	39,925 m <sup>2</sup>
TERRENO VEGETALE	11,551 m
SOVRASTRUTTURA STRADALE	
STRATO DI USURA	10,500 m
STRATO DI BINDER	10,500 m
STRATO DI BASE	5,250 m
STRATO DI FONDAZIONE	2,224 m <sup>2</sup>
MANUFATTI	
CORDOLO	0,072 m <sup>2</sup>

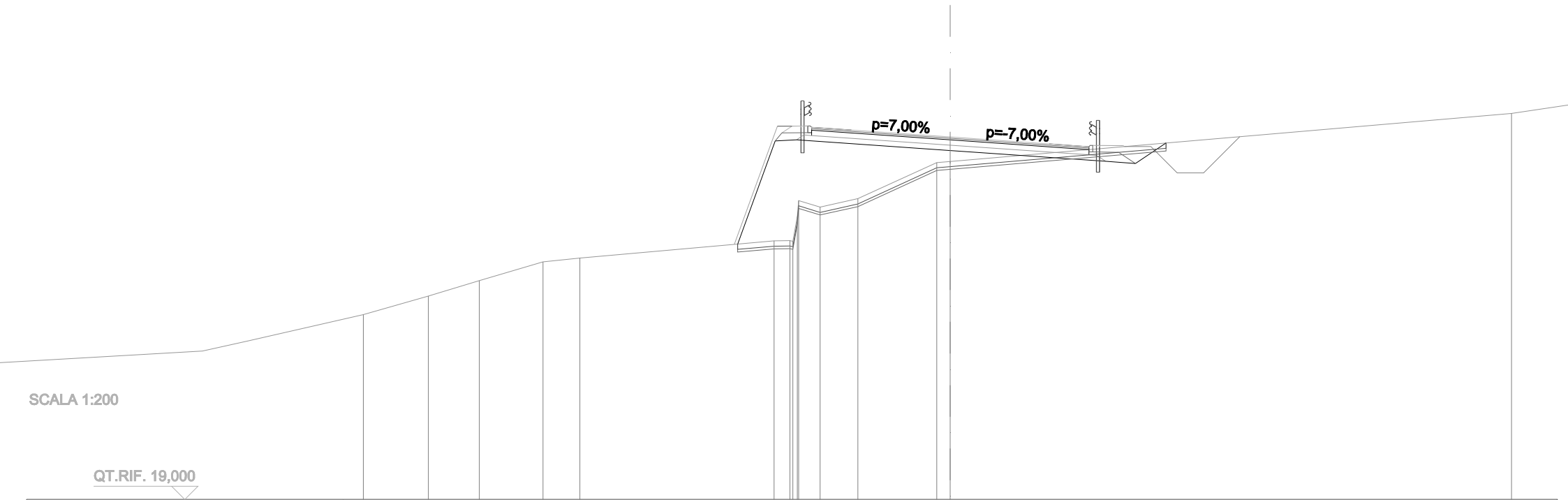
SEZIONE N.: 16  
 QT. PROGETTO: 33,911  
 DIST.PROG.: 300,000  
 DIST.PREC.: 20,000  
 DIST.SUCC.: 20,000



QUOTE TERRENO	26,60	27,01	27,00	27,02	26,82	29,21	29,06	28,34	28,39	28,12	28,09	29,58	29,65	30,29	30,53	30,62	31,92	32,45		
DIST.PARZIALI TERRENO	1,46	0,88	3,65	1,15	0,83	5,22	1,00	1,78	4,38	5,05	12,59									
QUOTE PROGETTO										28,16	34,32	34,08	34,28		33,91		33,49	33,59	33,58	32,08
DIST.PARZIALI PROGETTO										2,24	0,60	5,25	5,25				1,15	2,25		

<b>SCAVI E BONIFICHE</b>	
STERRO	1,738 m <sup>2</sup>
SCOTICO	14,652 m
BONIFICA	1,580 m <sup>2</sup>
FOSSO	2,746 m <sup>2</sup>
<b>RILEVATI</b>	
RIEMPIMENTO	0,844 m <sup>2</sup>
RILEVATO	15,747 m <sup>2</sup>
TERRENO VEGETALE	7,121 m
<b>SOVRASTRUTTURA STRADALE</b>	
STRATO DI USURA	10,500 m
STRATO DI BINDER	10,500 m
STRATO DI BASE	5,250 m
STRATO DI FONDAZIONE	2,224 m <sup>2</sup>
<b>MANUFATTI</b>	
CORDOLO	0,073 m <sup>2</sup>

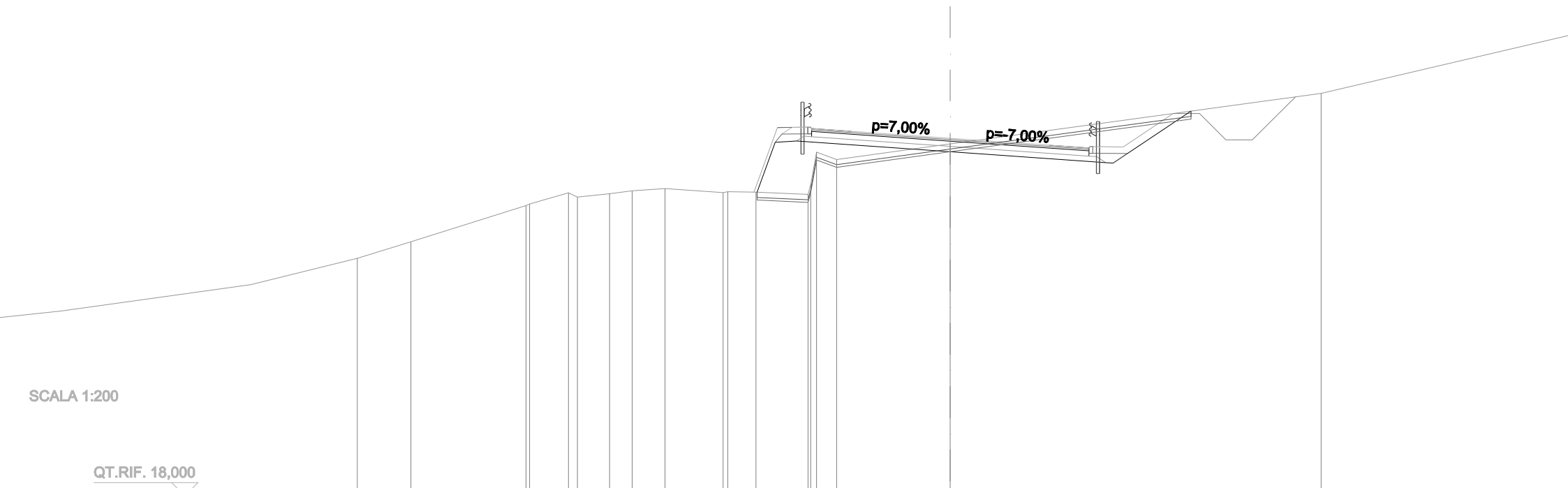
SEZIONE N.: 17  
 QT. PROGETTO: 32,731  
 DIST.PROG.: 320,000  
 DIST.PREC.: 20,000  
 DIST.SUCC.: 20,000



QUOTE TERRENO	26,70	27,29	28,00	28,15		28,80	28,80	28,78	29,72	30,32	30,08	30,40		31,76	31,81		33,62		
DIST.PARZIALI TERRENO	1,92	2,42	1,40		7,36	0,60	0,81	1,43		2,99						21,27			
QUOTE PROGETTO						28,66	33,14	32,90	33,10					32,73		32,31	32,41	32,40	32,37
DIST.PARZIALI PROGETTO						1,63	0,60			5,25				5,25		1,15			

SCAVI E BONIFICHE	
STERRO	8,262 m <sup>2</sup>
SCOTICO	15,766 m
BONIFICA	1,644 m <sup>2</sup>
FOSSO	3,259 m <sup>2</sup>
RILEVATI	
RIEMPIMENTO	0,744 m <sup>2</sup>
RILEVATO	4,742 m <sup>2</sup>
TERRENO VEGETALE	7,182 m
SOVRASTRUTTURA STRADALE	
STRATO DI USURA	10,500 m
STRATO DI BINDER	10,500 m
STRATO DI BASE	10,500 m
STRATO DI FONDAZIONE	2,224 m <sup>2</sup>
MANUFATTI	
CORDOLO	0,072 m <sup>2</sup>

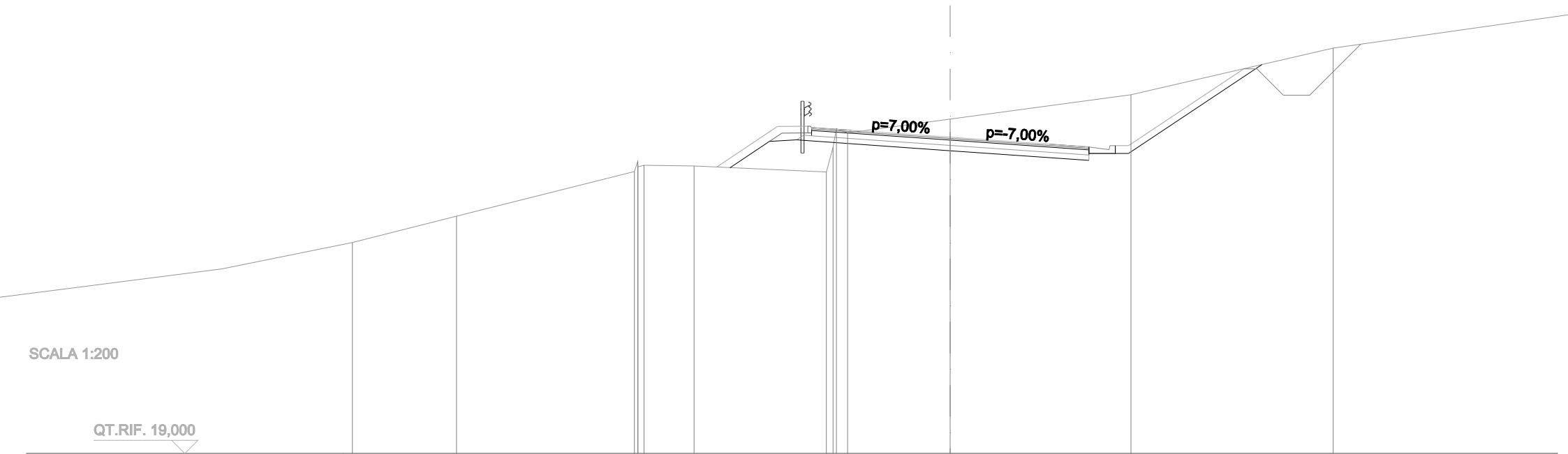
SEZIONE N.: 18  
 QT. PROGETTO: 31,551  
 DIST.PROG.: 340,000  
 DIST.PREC.: 20,000  
 DIST.SUCC.: 9,377



QUOTE TERRENO	27,63	29,00	29,06	29,48	29,32	29,45	29,56	29,64	29,49	29,52	29,51	29,42	29,79	31,02	30,75	31,34	33,25		
DIST.PARZIALI TERRENO	4,36	1,47	1,21	0,86	1,24	2,21	1,07	1,97	0,76	4,31	14,05								
QUOTE PROGETTO									29,51	31,96	31,72	31,92			31,55	31,13	31,23	31,22	32,49
DIST.PARZIALI PROGETTO									0,89	0,60	5,25	5,25	1,15	1,90					

SCAVI E BONIFICHE	
STERRO	21,173 m <sup>2</sup>
FOSSO	3,782 m <sup>2</sup>
RILEVATI	
RIEMPIMENTO	0,302 m <sup>2</sup>
RILEVATO	3,409 m <sup>2</sup>
TERRENO VEGETALE	9,672 m
SOVRASTRUTTURA STRADALE	
STRATO DI USURA	10,500 m
STRATO DI BINDER	10,500 m
STRATO DI BASE	5,250 m
STRATO DI FONDAZIONE	2,187 m <sup>2</sup>
MANUFATTI	
CANALETTA	0,221 m <sup>2</sup>
CORDOLO	0,036 m <sup>2</sup>

SEZIONE N.: 19  
 QT. PROGETTO: 30,996  
 DIST.PROG.: 349,400  
 DIST.PREC.: 0,023  
 DIST.SUCC.: 10,600



SCALA 1:200

QT.RIF. 19,000

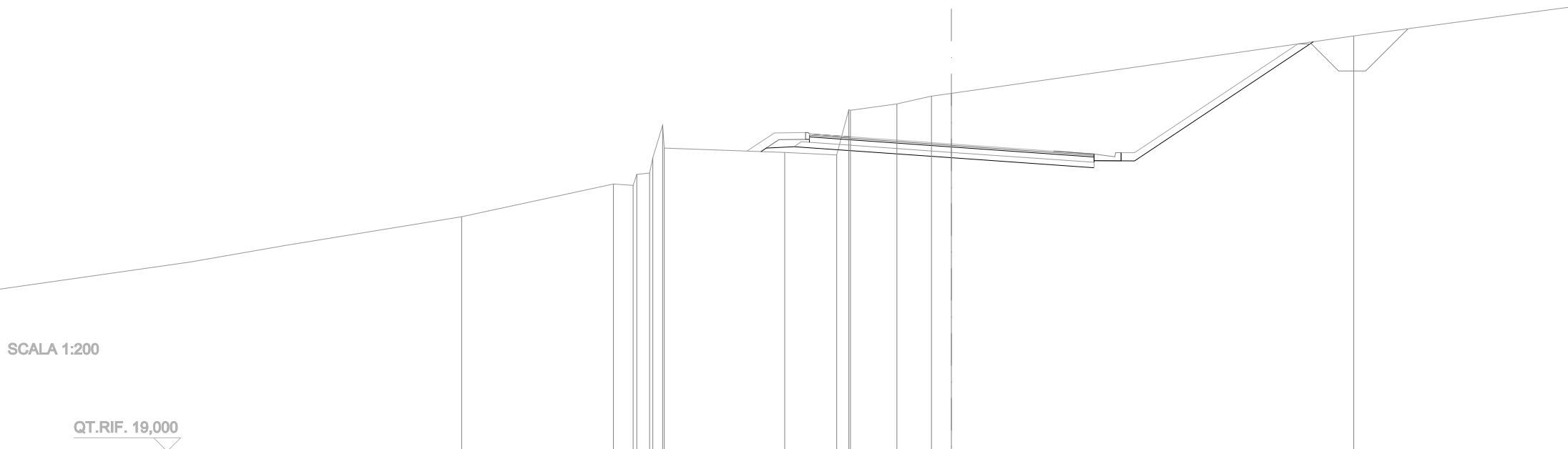
QUOTE TERRENO	28,00	29,70 30,09 29,87 29,93 29,90	31,40 31,41 31,36	29,68 30,61 31,32 31,16	31,68	32,61	34,37
DIST.PARZIALI TERRENO	6,74	1,90	5,01	3,89	6,85	7,66	
QUOTE PROGETTO		29,87	31,40	31,41 31,36	31,00	30,58 30,68 30,68	33,59
DIST.PARZIALI PROGETTO		2,30	1,15	5,25	5,25	1,00	4,37

SCAVI E BONIFICHE	
STERRO	39,542 m <sup>2</sup>
FOSSO	3,008 m <sup>2</sup>
RILEVATI	
RIEMPIMENTO	0,302 m <sup>2</sup>
RILEVATO	1,117 m <sup>2</sup>
TERRENO VEGETALE	10,123 m
SOVRASTRUTTURA STRADALE	
STRATO DI USURA	10,519 m
STRATO DI BINDER	10,519 m
STRATO DI BASE	5,250 m
STRATO DI FONDAZIONE	2,191 m <sup>2</sup>
MANUFATTI	
CANALETTA	0,221 m <sup>2</sup>
CORDOLO	0,036 m <sup>2</sup>

SEZIONE N.: 20  
 QT. PROGETTO: 30,374  
 DIST.PROG.: 360,000  
 DIST.PREC.: 10,600  
 DIST.SUCC.: 20,000

SCALA 1:200

QT.RIF. 19,000



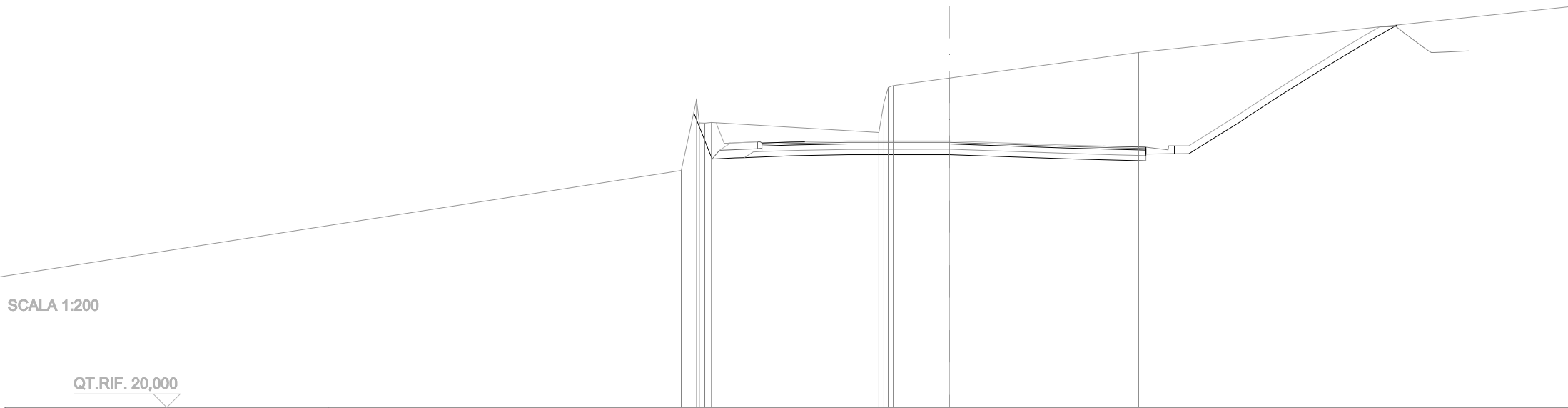
QUOTE TERRENO	27,68	28,89	28,84	29,24	29,29	29,86	31,06	30,22	30,05	29,97	31,64	31,62	31,85	32,14	32,25	34,37		
DIST.PARZIALI TERRENO	5,61	0,73				4,46	1,92	1,71	1,28	0,74	14,88							
QUOTE PROGETTO							30,11	30,78	30,79	30,74			30,37		29,95	30,05	30,05	34,07
DIST.PARZIALI PROGETTO							1,01	1,15			5,25		5,27		1,00		6,04	

<b>SCAVI E BONIFICHE</b>	
STERRO	59,872 m <sup>2</sup>
FOSSO	2,484 m <sup>2</sup>
<b>RILEVATI</b>	
RIEMPIMENTO	0,491 m <sup>2</sup>
TERRENO VEGETALE	10,894 m
<b>SOVRASTRUTTURA STRADALE</b>	
STRATO DI USURA	14,626 m
STRATO DI BINDER	14,240 m
STRATO DI BASE	14,240 m
STRATO DI FONDAZIONE	2,882 m <sup>2</sup>
CASSONETTO	0,514 m
<b>MANUFATTI</b>	
CANALETTA	0,233 m <sup>2</sup>
CORDOLO	0,039 m <sup>2</sup>

SEZIONE N.: 21  
 QT. PROGETTO: 29,867  
 DIST.PROG.: 380,000  
 DIST.PREC.: 20,000  
 DIST.SUCC.: 4,247

SCALA 1:200

QT.RIF. 20,000

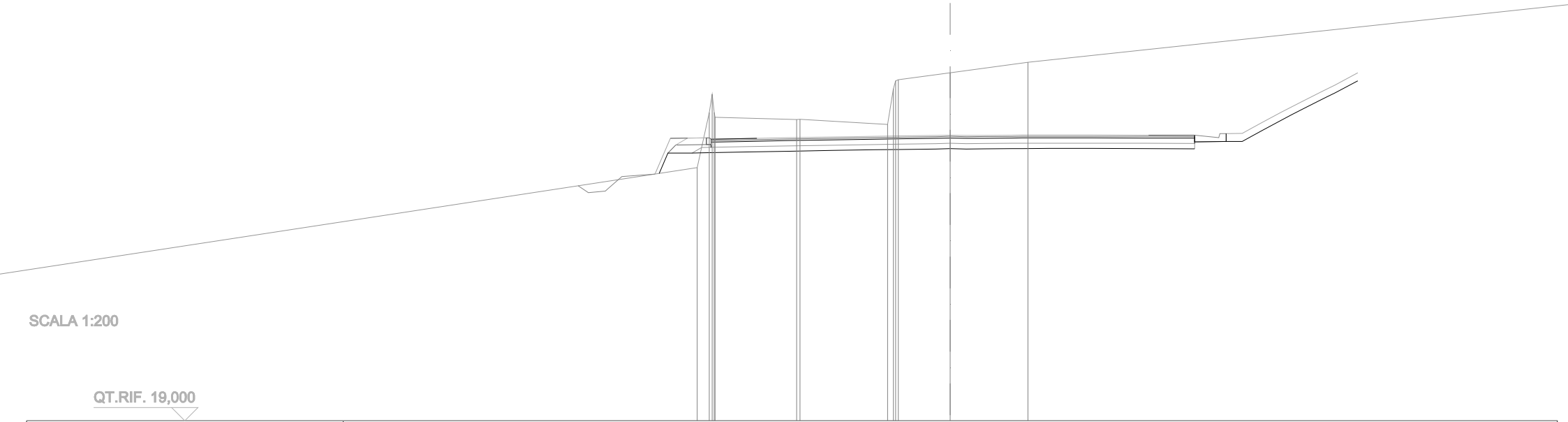


QUOTE TERRENO	28,77	31,40	30,53	30,55	30,18	31,28	31,84	31,91	32,19	33,14												
DIST.PARZIALI TERRENO	0,57	6,21	2,08	7,02																		
QUOTE PROGETTO	30,52	29,79	29,83	29,73	29,82	29,83	29,86	29,87	29,72	29,66	29,59	29,69	29,69	30,39	30,83	31,48	32,00	32,57	33,16	33,72	34,09	
DIST.PARZIALI PROGETTO	0,82	1,06	1,82	3,74	4,35	1,90	1,03	1,06	1,12	0,70	0,59	0,60	0,62	0,74								



SCAVI E BONIFICHE	
STERRO	66,016 m <sup>2</sup>
FOSSO	0,437 m <sup>2</sup>
RILEVATI	
RIEMPIMENTO	0,543 m <sup>2</sup>
RILEVATO	0,856 m <sup>2</sup>
TERRENO VEGETALE	8,381 m
SOVRASTRUTTURA STRADALE	
STRATO DI USURA	20,049 m
STRATO DI BINDER	18,326 m
STRATO DI BASE	18,326 m
STRATO DI FONDAZIONE	3,700 m <sup>2</sup>
MANUFATTI	
CANALETTA	0,264 m <sup>2</sup>
CORDOLO	0,042 m <sup>2</sup>

SEZIONE N.: 22  
 QT. PROGETTO: 29,817  
 DIST.PROG.: 384,247  
 DIST.PREC.: 4,247  
 DIST.SUCC.: 15,753



SCALA 1:200

QT.RIF. 19,000

QUOTE TERRENO				28,59	30,67	31,36	30,68	30,49		30,40	30,42		30,22	31,57	31,87	31,91	32,18		32,57										
DIST.PARZIALI TERRENO						3,08				3,32			1,97	2,94															
QUOTE PROGETTO		28,34	29,69	29,70	29,46	29,61	29,69		29,72	29,75	29,77	29,79	29,80	29,80	29,81	29,82	29,82	29,82	29,82	29,76	29,81	29,87	29,88	30,30	30,68	31,06	31,41	31,71	32,17
DIST.PARZIALI PROGETTO		0,58		0,71	1,39	1,54	1,69	1,59	0,99	1,33	0,60	0,70	1,04	1,05	1,59	2,03	1,86	1,19	0,61		0,71		0,69		0,86				



SCAVI E BONIFICHE	
SCOTICO	21,202 m
BONIFICA	2,395 m <sup>2</sup>
FOSSO	2,176 m <sup>2</sup>
RILEVATI	
RIEMPIMENTO	0,728 m <sup>2</sup>
RILEVATO	57,200 m <sup>2</sup>
TERRENO VEGETALE	13,111 m
SOVRASTRUTTURA STRADALE	
STRATO DI USURA	14,341 m
STRATO DI BINDER	14,341 m
STRATO DI BASE	14,341 m
STRATO DI FONDAZIONE	3,062 m <sup>2</sup>
MANUFATTI	
CORDOLO	0,077 m <sup>2</sup>

SEZIONE N.: 25  
 QT. PROGETTO: 29,280  
 DIST.PROG.: 420,000  
 DIST.PREC.: 4,508  
 DIST.SUCC.: 20,000

SCALA 1:200

QT.RIF. 16,000

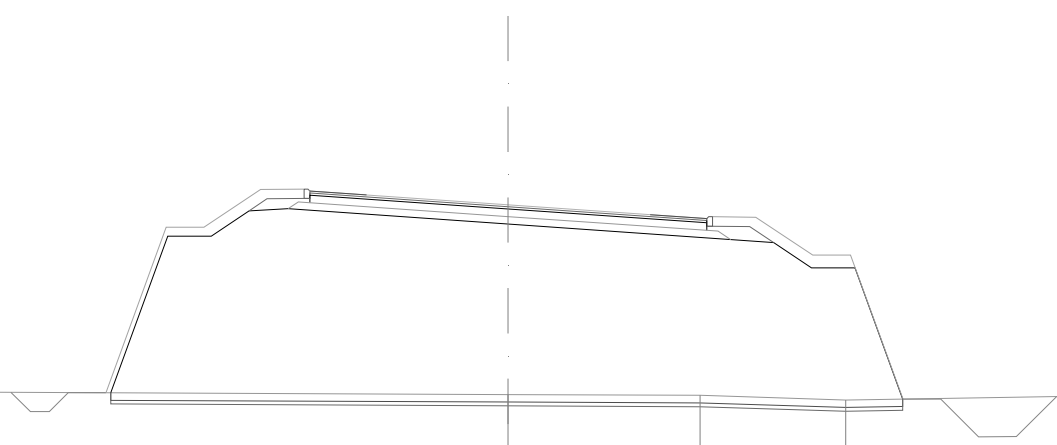
QUOTE TERRENO				26,32		26,32			26,19		26,14			25,71		25,72					
DIST.PARZIALI TERRENO					3,83		5,89		2,61		8,63			5,56							
QUOTE PROGETTO		26,37	28,25	28,26	29,29	29,31	29,27	29,28	29,30	29,30	29,28	29,22	29,19	29,17	29,10	29,20	29,20	29,03	28,22	28,23	25,71
DIST.PARZIALI PROGETTO		0,76	0,89	1,61	1,22	1,04	1,63	1,52	2,61	2,97	1,66	1,73	1,17	1,21	1,32	1,07	0,56				

<b>SCAVI E BONIFICHE</b>	
SCOTICO	20,946 m
BONIFICA	2,095 m <sup>2</sup>
FOSSO	2,640 m <sup>2</sup>
<b>RILEVATI</b>	
RIEMPIMENTO	0,720 m <sup>2</sup>
RILEVATO	84,830 m <sup>2</sup>
TERRENO VEGETALE	16,618 m
<b>SOVRASTRUTTURA STRADALE</b>	
STRATO DI USURA	10,500 m
STRATO DI BINDER	10,500 m
STRATO DI BASE	5,247 m
STRATO DI FONDAZIONE	2,281 m <sup>2</sup>
<b>MANUFATTI</b>	
CORDOLO	0,073 m <sup>2</sup>

SEZIONE N.: 26  
 QT. PROGETTO: 28,216  
 DIST.PROG.: 440,000  
 DIST.PREC.: 20,000  
 DIST.SUCC.: 20,000

SCALA 1:200

QT.RIF. 14,000



QUOTE TERRENO	23,29					23,20		23,18		23,05				
DIST.PARZIALI TERRENO		20,01					5,08	3,85						
QUOTE PROGETTO		23,25	27,62	27,62	28,62	28,63	28,53	28,22	27,80	27,90	27,89	26,89	26,89	23,08
DIST.PARZIALI PROGETTO		1,59	1,00	1,50	1,15	5,25		5,25	1,15	1,50	1,00	1,39		

SCAVI E BONIFICHE	
SCOTICO	21,913 m
BONIFICA	2,191 m <sup>2</sup>
FOSSO	2,682 m <sup>2</sup>
RILEVATI	
RIEMPIMENTO	0,720 m <sup>2</sup>
RILEVATO	110,091 m <sup>2</sup>
TERRENO VEGETALE	19,456 m
SOVRASTRUTTURA STRADALE	
STRATO DI USURA	10,500 m
STRATO DI BINDER	10,500 m
STRATO DI BASE	5,250 m
STRATO DI FONDAZIONE	2,281 m <sup>2</sup>
MANUFATTI	
CORDOLO	0,073 m <sup>2</sup>

SEZIONE N.: 27  
 QT. PROGETTO: 26,916  
 DIST.PROG.: 460,000  
 DIST.PREC.: 20,000  
 DIST.SUCC.: 20,000



SCALA 1:200

QT.RIF. 13,000

QUOTE TERRENO		20,49	20,42	20,13		20,77	20,80		20,89	20,90							
DIST.PARZIALI TERRENO		1,93	4,16		8,65	2,96		9,31		3,89							
QUOTE PROGETTO				20,16	26,32	26,32	27,32	27,33	27,28		26,92	26,50	26,60	26,59	25,59	25,59	20,90
DIST.PARZIALI PROGETTO				2,24	1,00	1,50	1,15		5,25		5,25	1,15	1,50	1,00	1,71		

SCAVI E BONIFICHE	
SCOTICO	21,285 m
BONIFICA	2,129 m <sup>2</sup>
FOSSO	2,667 m <sup>2</sup>
RILEVATI	
RIEMPIMENTO	0,720 m <sup>2</sup>
RILEVATO	94,533 m <sup>2</sup>
TERRENO VEGETALE	17,621 m
SOVRASTRUTTURA STRADALE	
STRATO DI USURA	10,500 m
STRATO DI BINDER	10,500 m
STRATO DI BASE	5,250 m
STRATO DI FONDAZIONE	2,281 m <sup>2</sup>
MANUFATTI	
CORDOLO	0,073 m <sup>2</sup>

SEZIONE N.: 28  
 QT. PROGETTO: 25,616  
 DIST.PROG.: 480,000  
 DIST.PREC.: 20,000  
 DIST.SUCC.: 9,188

SCALA 1:200

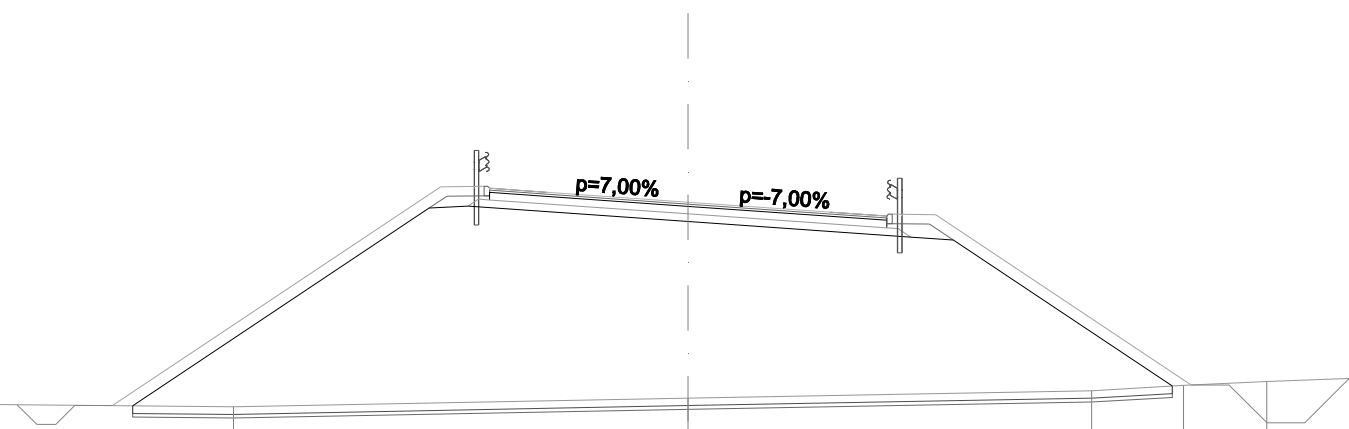
QT.RIF. 12,000



QUOTE TERRENO		19,90	19,88	19,98		20,13		20,29		20,40		20,68				
DIST.PARZIALI TERRENO		2,20	1,36		9,70		10,79		5,85		4,87					
QUOTE PROGETTO			19,89	25,02	25,02	26,02	26,03	25,98	25,62		25,20	25,30	25,29	24,29	24,29	20,29
DIST.PARZIALI PROGETTO			1,87	1,00	1,50	1,15	5,25		5,25		1,15	1,50	1,00	1,46		

SCAVI E BONIFICHE	
SCOTICO	27,502 m
BONIFICA	2,750 m <sup>2</sup>
FOSSO	2,893 m <sup>2</sup>
RILEVATI	
RIEMPIMENTO	0,720 m <sup>2</sup>
RILEVATO	96,936 m <sup>2</sup>
TERRENO VEGETALE	20,855 m
SOVRASTRUTTURA STRADALE	
STRATO DI USURA	10,500 m
STRATO DI BINDER	10,500 m
STRATO DI BASE	10,500 m
STRATO DI FONDAZIONE	2,281 m <sup>2</sup>
MANUFATTI	
CORDOLO	0,072 m <sup>2</sup>

SEZIONE N.: 29  
 QT. PROGETTO: 25,017  
 DIST.PROG.: 489,210  
 DIST.PREC.: 0,022  
 DIST.SUCC.: 10,790



SCALA 1:200

QT.RIF. 12,000

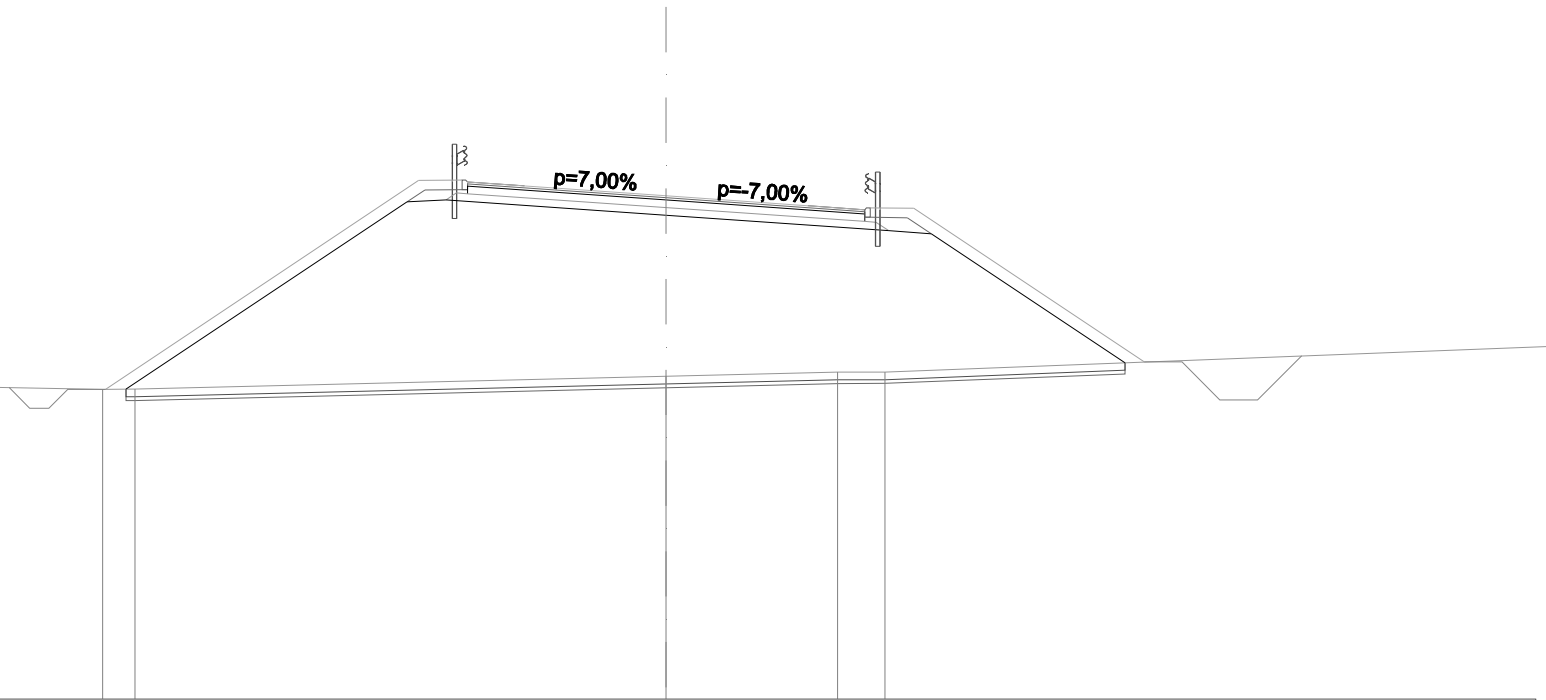
QUOTE TERRENO		19,60		19,84		20,03	20,17	20,27				
DIST.PARZIALI TERRENO			12,03		10,67		2,43	2,20				
QUOTE PROGETTO	19,64		25,42	25,43	25,38	25,02		24,60	24,70	24,69		20,18
DIST.PARZIALI PROGETTO		8,68		1,15	5,25	5,25		1,15	6,76			

SCAVI E BONIFICHE	
SCOTICO	26,419 m
BONIFICA	2,642 m <sup>2</sup>
FOSSO	2,878 m <sup>2</sup>
RILEVATI	
RIEMPIMENTO	0,720 m <sup>2</sup>
RILEVATO	86,015 m <sup>2</sup>
TERRENO VEGETALE	19,582 m
SOVRASTRUTTURA STRADALE	
STRATO DI USURA	10,500 m
STRATO DI BINDER	10,500 m
STRATO DI BASE	5,250 m
STRATO DI FONDAZIONE	2,281 m <sup>2</sup>
MANUFATTI	
CORDOLO	0,073 m <sup>2</sup>

SEZIONE N.: 30  
 QT. PROGETTO: 24,316  
 DIST.PROG.: 500,000  
 DIST.PREC.: 10,790  
 DIST.SUCC.: 20,000

SCALA 1:200

QT.RIF. 11,000

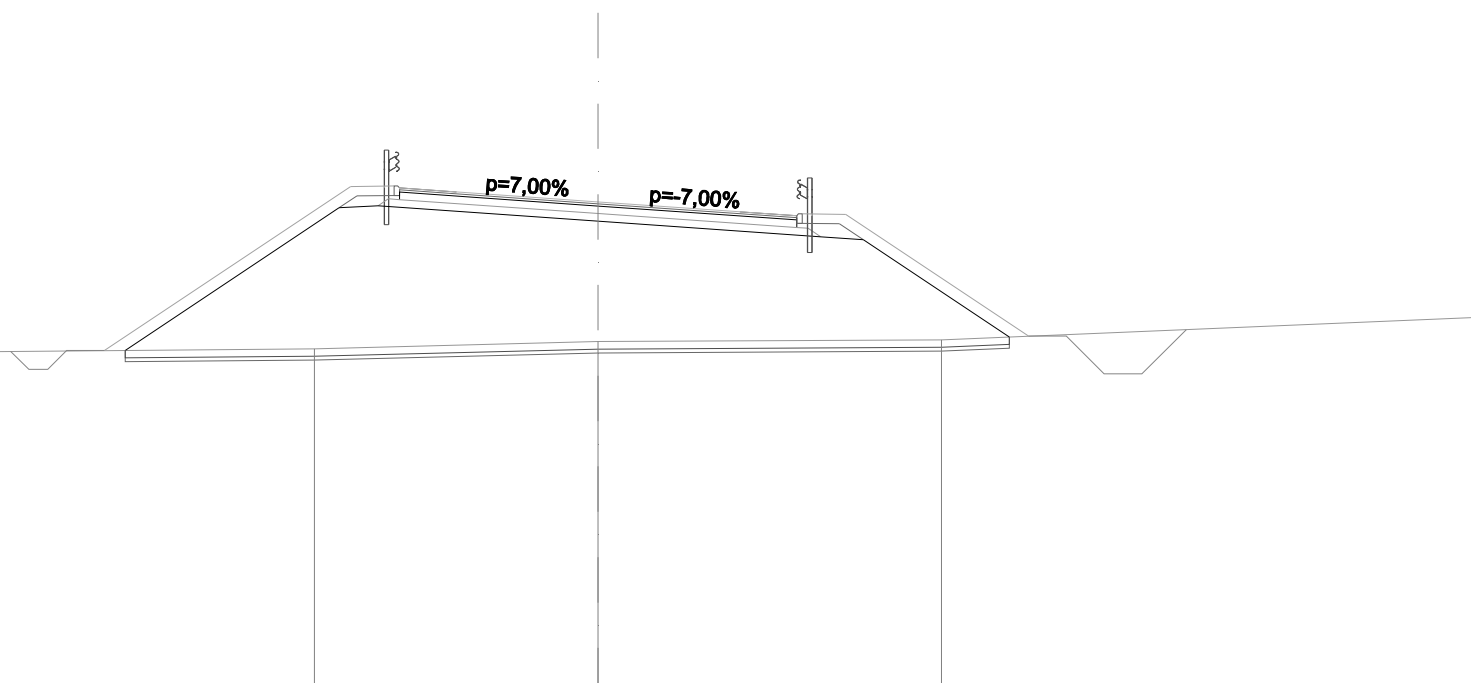


QUOTE TERRENO	19,20	19,20		19,54	19,65	19,66	
DIST.PARZIALI TERRENO	0,86		14,05		4,54	1,25	
QUOTE PROGETTO	19,20	24,72	24,73	24,68	24,32	23,90	24,00
DIST.PARZIALI PROGETTO		8,28	1,15	5,25	5,25	1,15	6,10
							19,92



SCAVI E BONIFICHE	
SCOTICO	23,385 m
BONIFICA	2,338 m <sup>2</sup>
FOSSO	2,829 m <sup>2</sup>
RILEVATI	
RIEMPIMENTO	0,720 m <sup>2</sup>
RILEVATO	60,230 m <sup>2</sup>
TERRENO VEGETALE	15,933 m
SOVRASTRUTTURA STRADALE	
STRATO DI USURA	10,500 m
STRATO DI BINDER	10,500 m
STRATO DI FONDAZIONE	2,281 m <sup>2</sup>
MANUFATTI	
CORDOLO	0,072 m <sup>2</sup>

SEZIONE N.: 31  
 QT. PROGETTO: 23,026  
 DIST.PROG.: 520,000  
 DIST.PREC.: 20,000  
 DIST.SUCC.: 20,000



SCALA 1:200

QT.RIF. 10,000

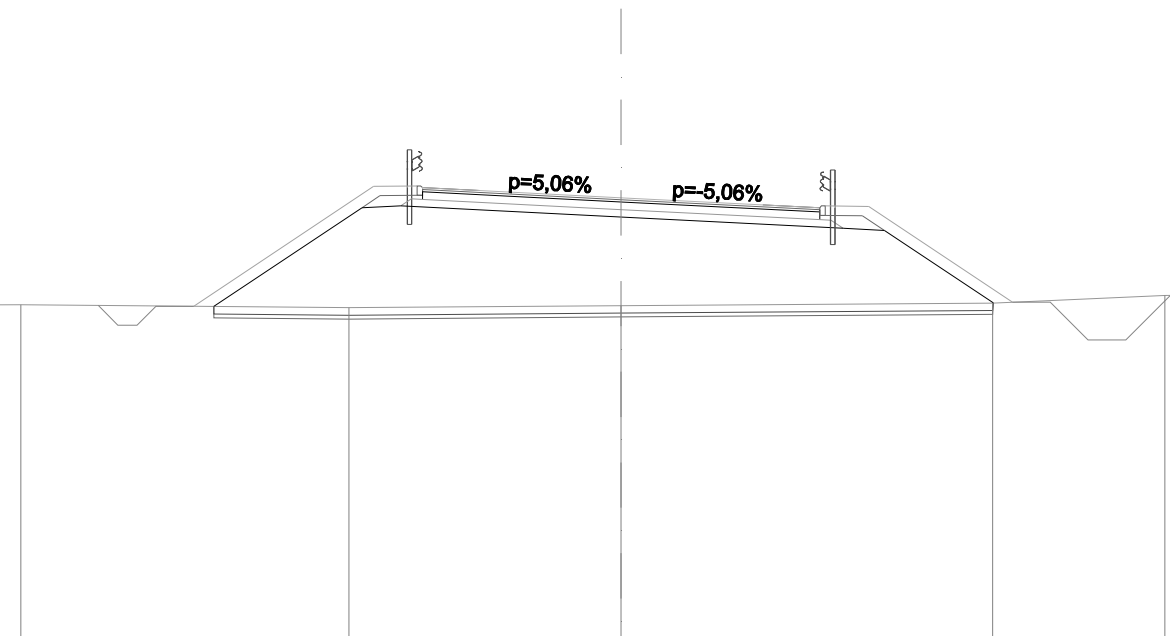
QUOTE TERRENO			19,14		19,33		19,38			
DIST.PARZIALI TERRENO				7,51		9,08				
QUOTE PROGETTO		19,09	23,43	23,44	23,39	23,03	22,61	22,71	22,70	19,47
DIST.PARZIALI PROGETTO		6,51	1,15	5,25	5,25	1,15	4,83			

SCAVI E BONIFICHE	
SCOTICO	20,616 m
BONIFICA	2,062 m <sup>2</sup>
FOSSO	2,894 m <sup>2</sup>
RILEVATI	
RIEMPIMENTO	0,700 m <sup>2</sup>
RILEVATO	40,255 m <sup>2</sup>
TERRENO VEGETALE	12,585 m
SOVRASTRUTTURA STRADALE	
STRATO DI USURA	10,500 m
STRATO DI BINDER	10,500 m
STRATO DI BASE	5,250 m
STRATO DI FONDAZIONE	2,280 m <sup>2</sup>
MANUFATTI	
CORDOLO	0,072 m <sup>2</sup>

SEZIONE N.: 32  
 QT. PROGETTO: 21,890  
 DIST.PROG.: 540,000  
 DIST.PREC.: 20,000  
 DIST.SUCC.: 20,000

SCALA 1:200

QT.RIF. 10,000



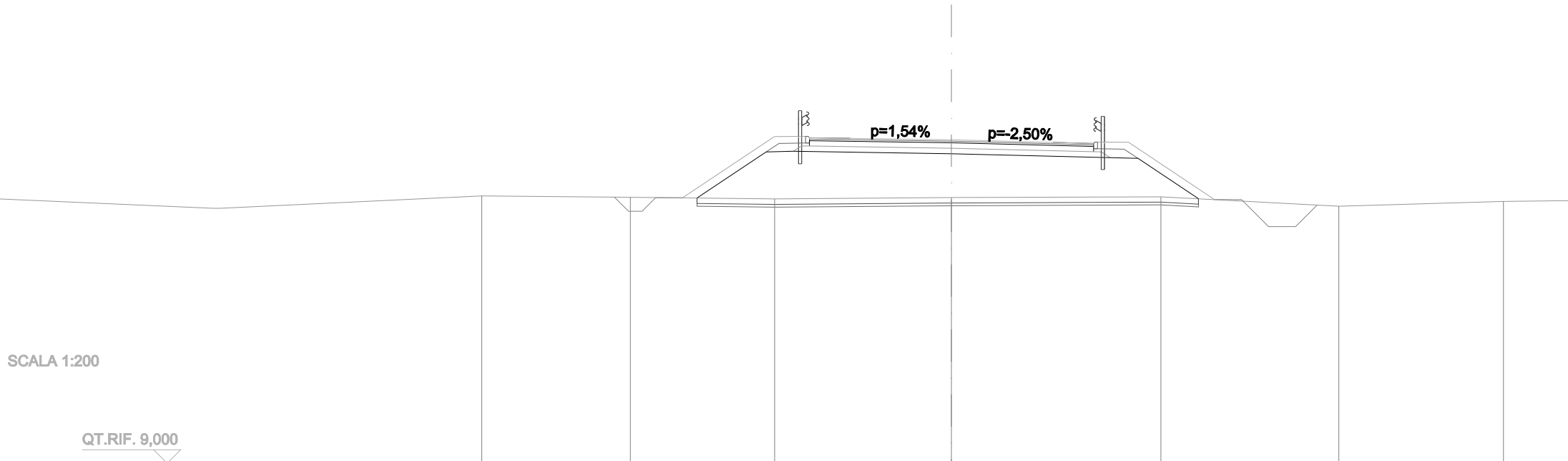
QUOTE TERRENO		19,06		18,98		19,04		19,11		19,31	
DIST.PARZIALI TERRENO			8,68		7,20		9,83		4,55		
QUOTE PROGETTO			19,02	22,19	22,21	22,16	21,89	21,57	21,67	21,66	19,13
DIST.PARZIALI PROGETTO				4,76	1,15	5,25	5,25	1,15	3,80		

SCAVI E BONIFICHE	
SCOTICO	18,545 m
BONIFICA	1,854 m <sup>2</sup>
FOSSO	2,187 m <sup>2</sup>
RILEVATI	
RIEMPIMENTO	0,680 m <sup>2</sup>
RILEVATO	25,914 m <sup>2</sup>
TERRENO VEGETALE	10,190 m
SOVRASTRUTTURA STRADALE	
STRATO DI USURA	10,500 m
STRATO DI BINDER	10,500 m
STRATO DI BASE	5,250 m
STRATO DI FONDAZIONE	2,280 m <sup>2</sup>
MANUFATTI	
CORDOLO	0,073 m <sup>2</sup>

SEZIONE N.: 33  
 QT. PROGETTO: 20,953  
 DIST.PROG.: 560,000  
 DIST.PREC.: 20,000  
 DIST.SUCC.: 20,000

SCALA 1:200

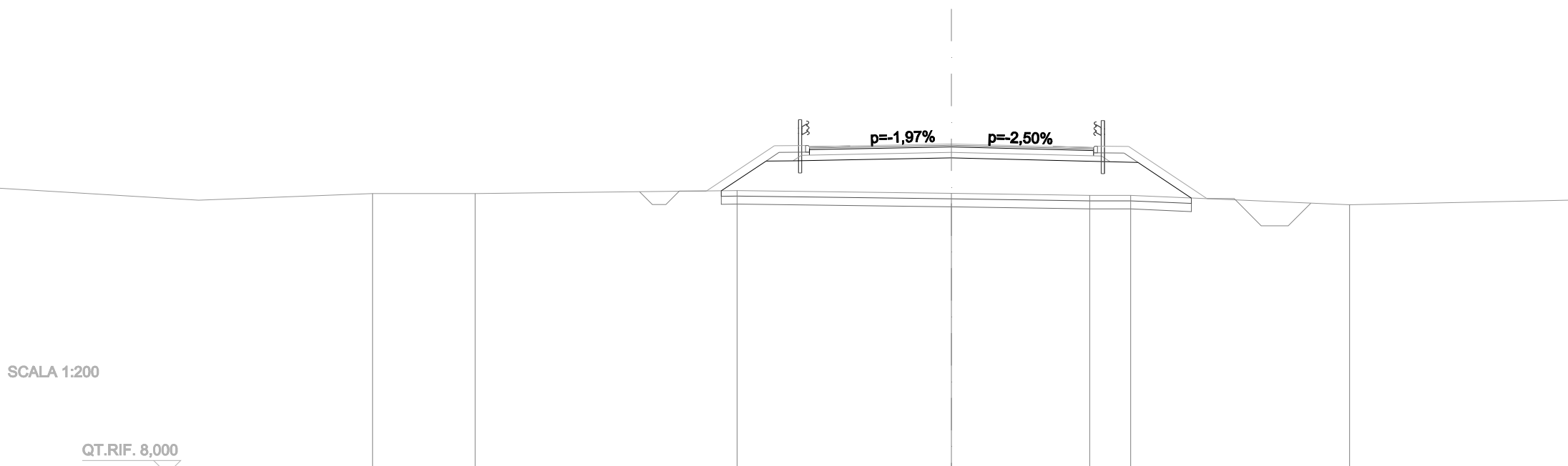
QT.RIF. 9,000



QUOTE TERRENO	18,88	18,83	18,77	18,82	18,85	18,50	18,68
DIST.PARZIALI TERRENO	5,50	5,33	6,54	7,74	6,58	6,09	
QUOTE PROGETTO		18,81	21,07	21,08	20,95	20,77	18,74
DIST.PARZIALI PROGETTO		3,39	1,15	5,25	5,25	1,15	3,17

SCAVI E BONIFICHE	
SCOTICO	17,385 m
BONIFICA	5,215 m <sup>2</sup>
FOSSO	2,196 m <sup>2</sup>
RILEVATI	
RIEMPIMENTO	0,695 m <sup>2</sup>
RILEVATO	19,262 m <sup>2</sup>
TERRENO VEGETALE	8,806 m
SOVRASTRUTTURA STRADALE	
STRATO DI USURA	10,500 m
STRATO DI BINDER	10,500 m
STRATO DI BASE	5,250 m
STRATO DI FONDAZIONE	2,282 m <sup>2</sup>
MANUFATTI	
CORDOLO	0,072 m <sup>2</sup>

SEZIONE N.: 34  
 QT. PROGETTO: 20,217  
 DIST.PROG.: 580,000  
 DIST.PREC.: 20,000  
 DIST.SUCC.: 20,000



SCALA 1:200

QT.RIF. 8,000

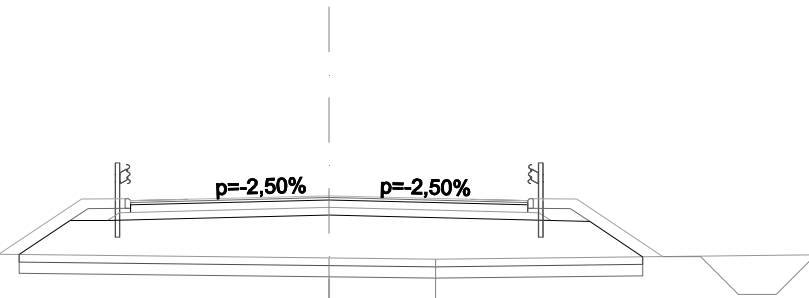
QUOTE TERRENO	18,38	18,38	18,49	18,39	18,31	18,31	17,97
DIST.PARZIALI TERRENO	3,79	9,68	7,93	5,11	1,52	8,09	
QUOTE PROGETTO		18,48	20,15	20,16	20,22	20,14	18,19
DIST.PARZIALI PROGETTO		2,51	1,15	5,25	5,25	1,15	2,90

SCAVI E BONIFICHE	
SCOTICO	16,493 m
BONIFICA	4,948 m <sup>2</sup>
FOSSO	2,634 m <sup>2</sup>
RILEVATI	
RIEMPIMENTO	0,697 m <sup>2</sup>
RILEVATO	15,564 m <sup>2</sup>
TERRENO VEGETALE	7,656 m
SOVRASTRUTTURA STRADALE	
STRATO DI USURA	10,500 m
STRATO DI BINDER	10,500 m
STRATO DI BASE	10,500 m
STRATO DI FONDAZIONE	2,282 m <sup>2</sup>
MANUFATTI	
CORDOLO	0,072 m <sup>2</sup>

SEZIONE N.: 35  
 QT. PROGETTO: 19,681  
 DIST.PROG.: 600,000  
 DIST.PREC.: 20,000  
 DIST.SUCC.: 20,000

SCALA 1:200

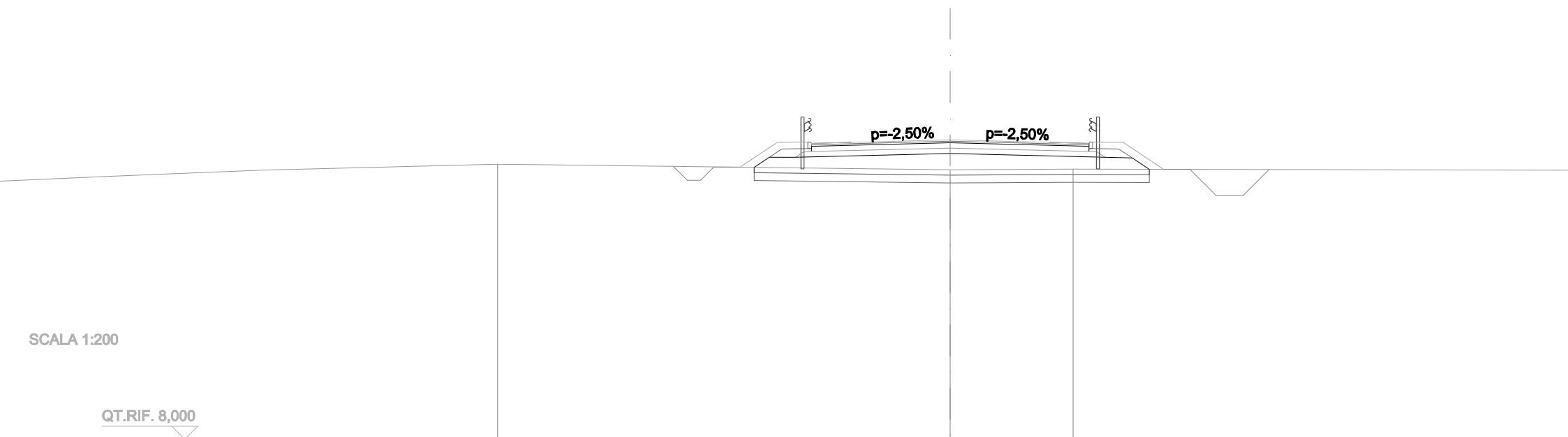
QT.RIF. 8,000



QUOTE TERRENO	18,37		18,16		18,03	18,00			
DIST.PARZIALI TERRENO		10,45		10,58		2,81			
QUOTE PROGETTO			18,13	19,59	19,60	19,55	19,68	19,50 19,60 19,59	18,07
DIST.PARZIALI PROGETTO			2,18	1,15	5,25	5,25	1,15	2,28	

<b>SCAVI E BONIFICHE</b>	
SCOTICO	14,970 m
BONIFICA	4,491 m <sup>2</sup>
FOSSO	2,526 m <sup>2</sup>
<b>RILEVATI</b>	
RIEMPIMENTO	0,697 m <sup>2</sup>
RILEVATO	7,237 m <sup>2</sup>
TERRENO VEGETALE	5,838 m
<b>SOVRASTRUTTURA STRADALE</b>	
STRATO DI USURA	10,500 m
STRATO DI BINDER	10,500 m
STRATO DI BASE	5,250 m
STRATO DI FONDAZIONE	2,282 m <sup>2</sup>
<b>MANUFATTI</b>	
CORDOLO	0,072 m <sup>2</sup>

SEZIONE N.: 36  
 QT. PROGETTO: 19,345  
 DIST.PROG.: 620,000  
 DIST.PREC.: 20,000  
 DIST.SUCC.: 20,000



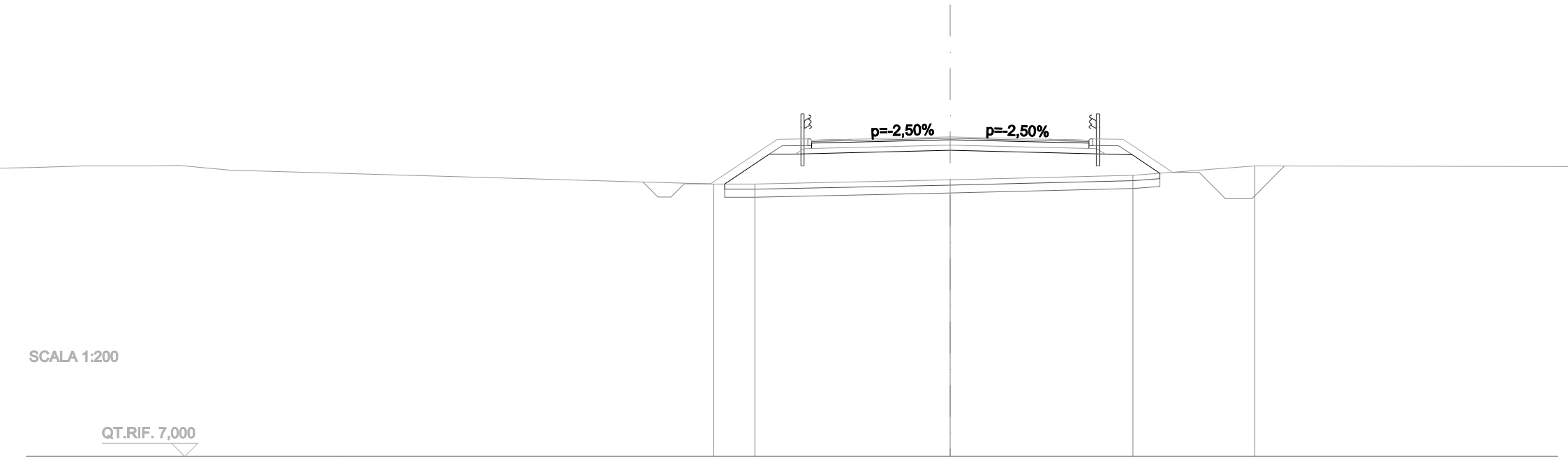
SCALA 1:200

QT.RIF. 8,000

QUOTE TERRENO	18,43			18,21	18,24				
DIST.PARZIALI TERRENO		17,15		4,65					
QUOTE PROGETTO		18,31	19,25	19,26	19,21	19,16	19,26	19,25	18,23
DIST.PARZIALI PROGETTO		1,41	1,15	5,25	5,25	1,15	1,53		

<b>SCAVI E BONIFICHE</b>	
SCOTICO	16,486 m
BONIFICA	4,946 m <sup>2</sup>
FOSSO	3,211 m <sup>2</sup>
<b>RILEVATI</b>	
RIEMPIMENTO	0,697 m <sup>2</sup>
RILEVATO	15,467 m <sup>2</sup>
TERRENO VEGETALE	7,596 m
<b>SOVRASTRUTTURA STRADALE</b>	
STRATO DI USURA	10,500 m
STRATO DI BINDER	10,500 m
STRATO DI BASE	10,500 m
STRATO DI FONDAZIONE	2,282 m <sup>2</sup>
<b>MANUFATTI</b>	
CORDOLO	0,073 m <sup>2</sup>

SEZIONE N.: 37  
 QT. PROGETTO: 19,101  
 DIST.PROG.: 640,000  
 DIST.PREC.: 20,000  
 DIST.SUCC.: 20,000



SCALA 1:200

QT.RIF. 7,000

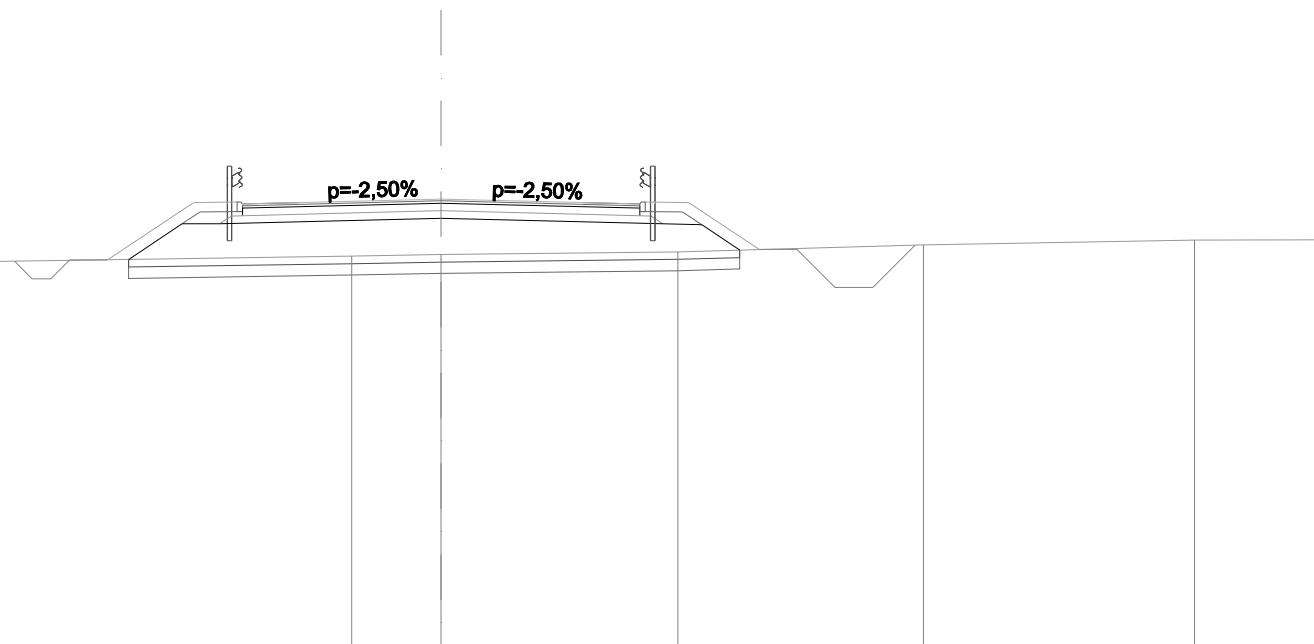
QUOTE TERRENO	17,32	17,32	17,47	17,64	18,00
DIST.PARZIALI TERRENO	1,56	7,40	6,92	4,61	
QUOTE PROGETTO	17,32	19,01	19,02	19,01	17,76
DIST.PARZIALI PROGETTO	2,53	1,15	5,25	1,15	1,88

SCAVI E BONIFICHE	
SCOTICO	16,166 m
BONIFICA	4,850 m <sup>2</sup>
FOSSO	2,701 m <sup>2</sup>
RILEVATI	
RIEMPIMENTO	0,697 m <sup>2</sup>
RILEVATO	13,129 m <sup>2</sup>
TERRENO VEGETALE	7,274 m
SOVRASTRUTTURA STRADALE	
STRATO DI USURA	10,500 m
STRATO DI BINDER	10,500 m
STRATO DI BASE	5,250 m
STRATO DI FONDAZIONE	2,282 m <sup>2</sup>
MANUFATTI	
CORDOLO	0,072 m <sup>2</sup>

SEZIONE N.: 38  
 QT. PROGETTO: 18,858  
 DIST.PROG.: 660,000  
 DIST.PREC.: 20,000  
 DIST.SUCC.: 20,000

SCALA 1:200

QT.RIF. 7,000



QUOTE TERRENO	17,12			17,35	17,39		17,46		17,64		17,77
DIST.PARZIALI TERRENO		15,22		2,36	6,26		6,50		7,16		
QUOTE PROGETTO		17,25	18,77	18,78	18,73	18,86	18,68	18,78	18,77	17,52	
DIST.PARZIALI PROGETTO		2,27	1,15	5,25	5,25	1,15	1,87				

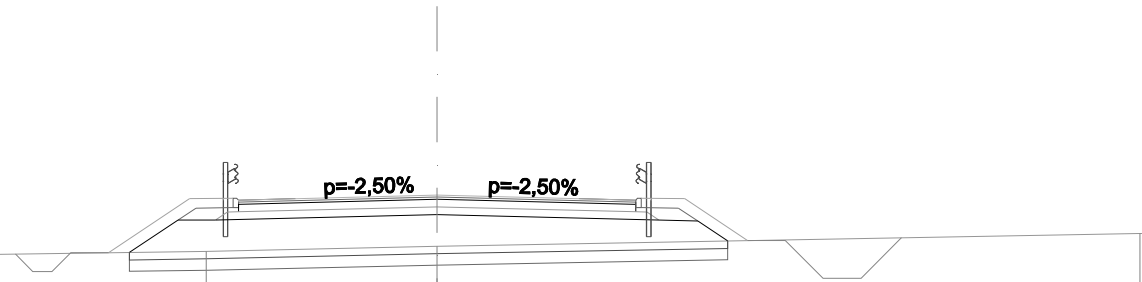


SCAVI E BONIFICHE	
SCOTICO	15,825 m
BONIFICA	4,747 m <sup>2</sup>
FOSSO	2,619 m <sup>2</sup>
RILEVATI	
RIEMPIMENTO	0,697 m <sup>2</sup>
RILEVATO	11,213 m <sup>2</sup>
TERRENO VEGETALE	6,872 m
SOVRASTRUTTURA STRADALE	
STRATO DI USURA	10,500 m
STRATO DI BINDER	10,500 m
STRATO DI BASE	10,500 m
STRATO DI FONDAZIONE	2,282 m <sup>2</sup>
MANUFATTI	
CORDOLO	0,073 m <sup>2</sup>

SEZIONE N.: 39  
 QT. PROGETTO: 18,615  
 DIST.PROG.: 680,000  
 DIST.PREC.: 20,000  
 DIST.SUCC.: 20,000

SCALA 1:200

QT.RIF. 7,000



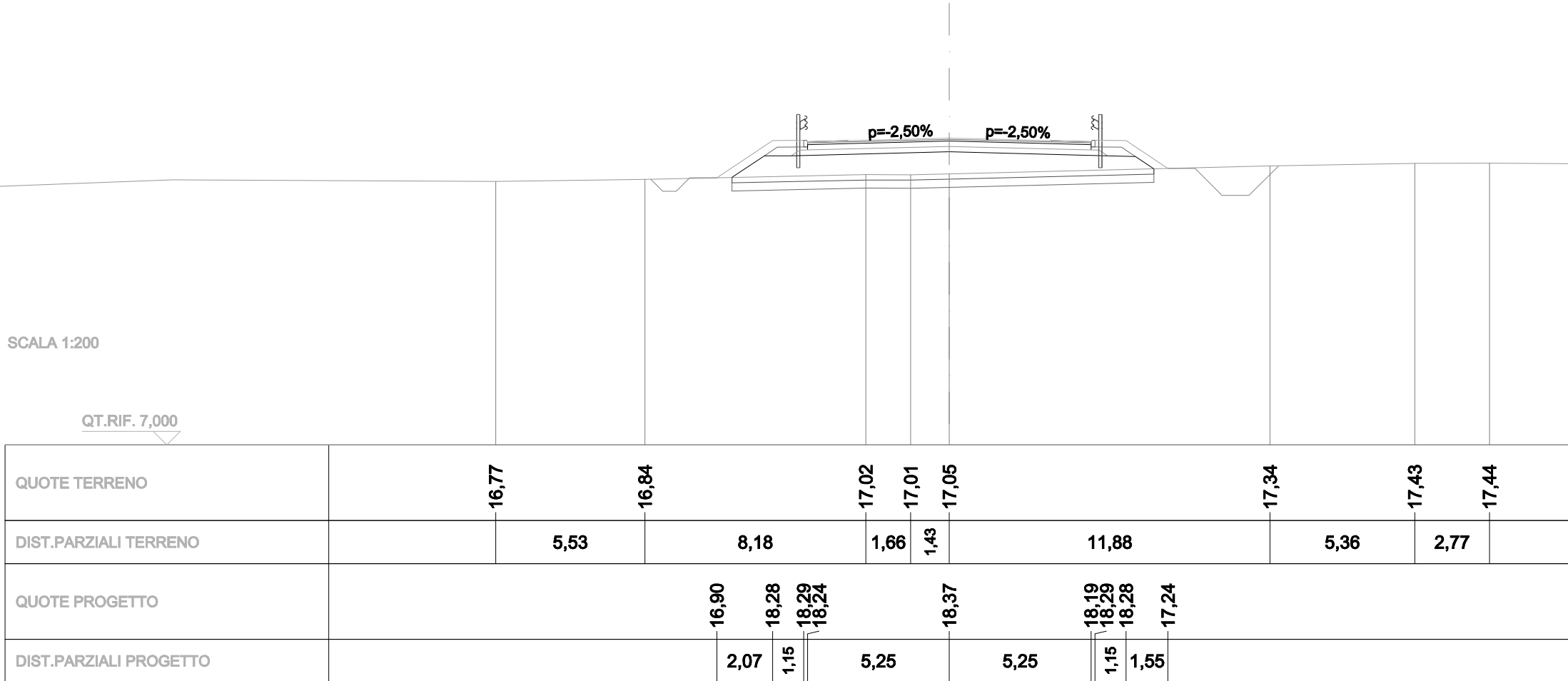
QUOTE TERRENO	16,95		17,13		17,26		17,60			
DIST.PARZIALI TERRENO		12,52		6,11		18,59				
QUOTE PROGETTO		17,09	18,52	18,53	18,48	18,62	18,43	18,53	18,52	17,41
DIST.PARZIALI PROGETTO		2,14	1,15	5,25		5,25	1,15	1,66		

SCAVI E BONIFICHE	
SCOTICO	15,641 m
BONIFICA	4,692 m <sup>2</sup>
FOSSO	2,657 m <sup>2</sup>
RILEVATI	
RIEMPIMENTO	0,697 m <sup>2</sup>
RILEVATO	10,436 m <sup>2</sup>
TERRENO VEGETALE	6,653 m
SOVRASTRUTTURA STRADALE	
STRATO DI USURA	10,500 m
STRATO DI BINDER	10,500 m
STRATO DI BASE	10,500 m
STRATO DI FONDAZIONE	2,282 m <sup>2</sup>
MANUFATTI	
CORDOLO	0,073 m <sup>2</sup>

SEZIONE N.: 40  
 QT. PROGETTO: 18,372  
 DIST.PROG.: 700,000  
 DIST.PREC.: 20,000  
 DIST.SUCC.: 20,000

SCALA 1:200

QT.RIF. 7,000

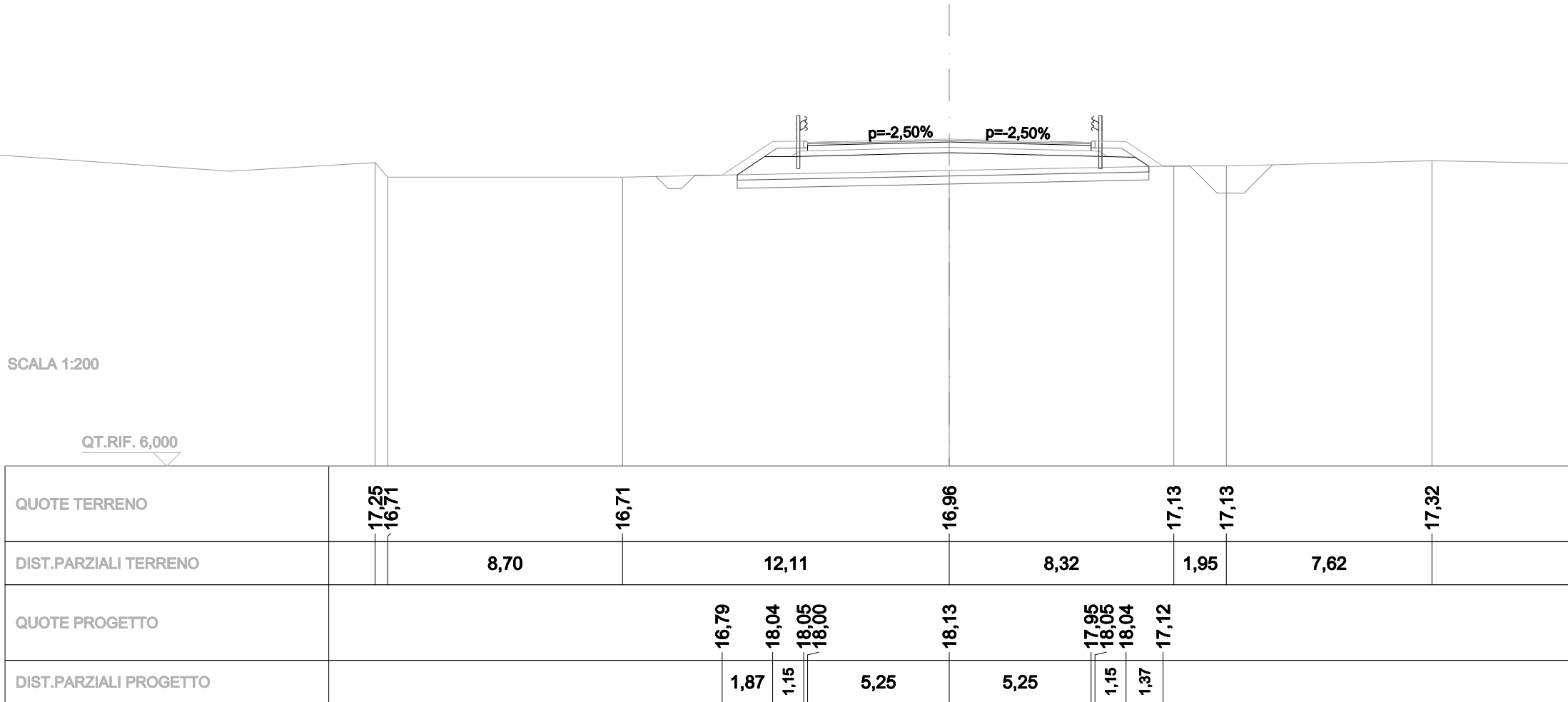


SCAVI E BONIFICHE	
SCOTICO	15,264 m
BONIFICA	4,579 m <sup>2</sup>
FOSSO	2,523 m <sup>2</sup>
RILEVATI	
RIEMPIMENTO	0,697 m <sup>2</sup>
RILEVATO	8,324 m <sup>2</sup>
TERRENO VEGETALE	6,202 m
SOVRASTRUTTURA STRADALE	
STRATO DI USURA	10,500 m
STRATO DI BINDER	10,500 m
STRATO DI BASE	5,250 m
STRATO DI FONDAZIONE	2,282 m <sup>2</sup>
MANUFATTI	
CORDOLO	0,072 m <sup>2</sup>

SEZIONE N.: 41  
 QT. PROGETTO: 18,129  
 DIST.PROG.: 720,000  
 DIST.PREC.: 20,000  
 DIST.SUCC.: 20,000

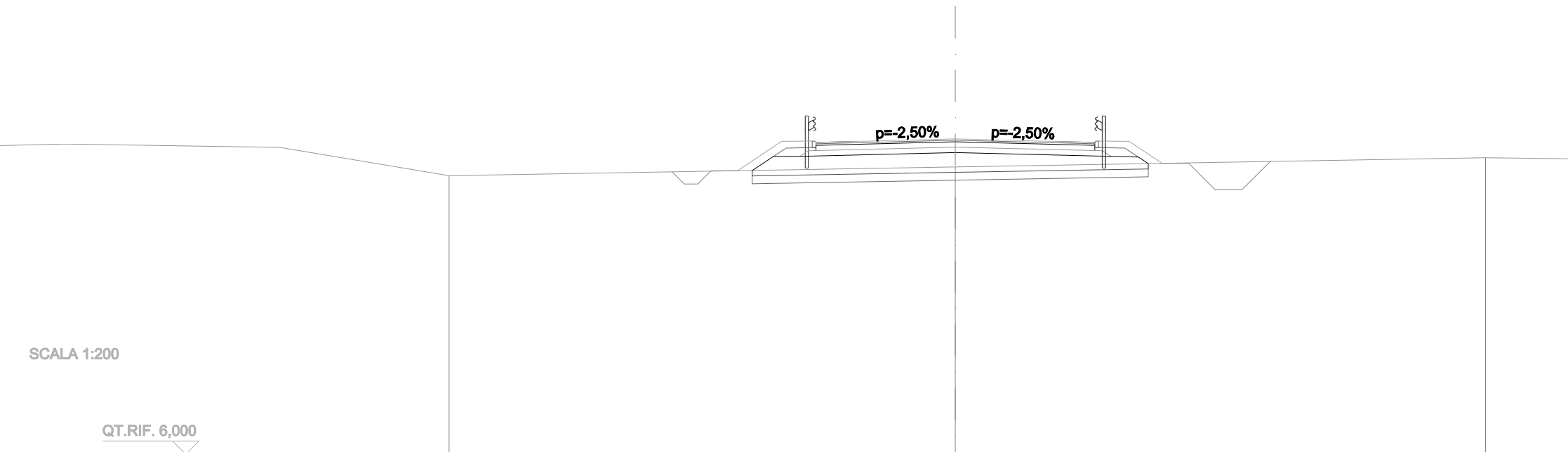
SCALA 1:200

QT.RIF. 6,000



SCAVI E BONIFICHE	
SCOTICO	14,923 m
BONIFICA	4,477 m <sup>2</sup>
FOSSO	2,607 m <sup>2</sup>
RILEVATI	
RIEMPIMENTO	0,697 m <sup>2</sup>
RILEVATO	6,618 m <sup>2</sup>
TERRENO VEGETALE	5,792 m
SOVRASTRUTTURA STRADALE	
STRATO DI USURA	10,500 m
STRATO DI BINDER	10,500 m
STRATO DI BASE	10,500 m
STRATO DI FONDAZIONE	2,282 m <sup>2</sup>
MANUFATTI	
CORDOLO	0,072 m <sup>2</sup>

SEZIONE N.: 42  
 QT. PROGETTO: 17,886  
 DIST.PROG.: 740,000  
 DIST.PREC.: 20,000  
 DIST.SUCC.: 20,000



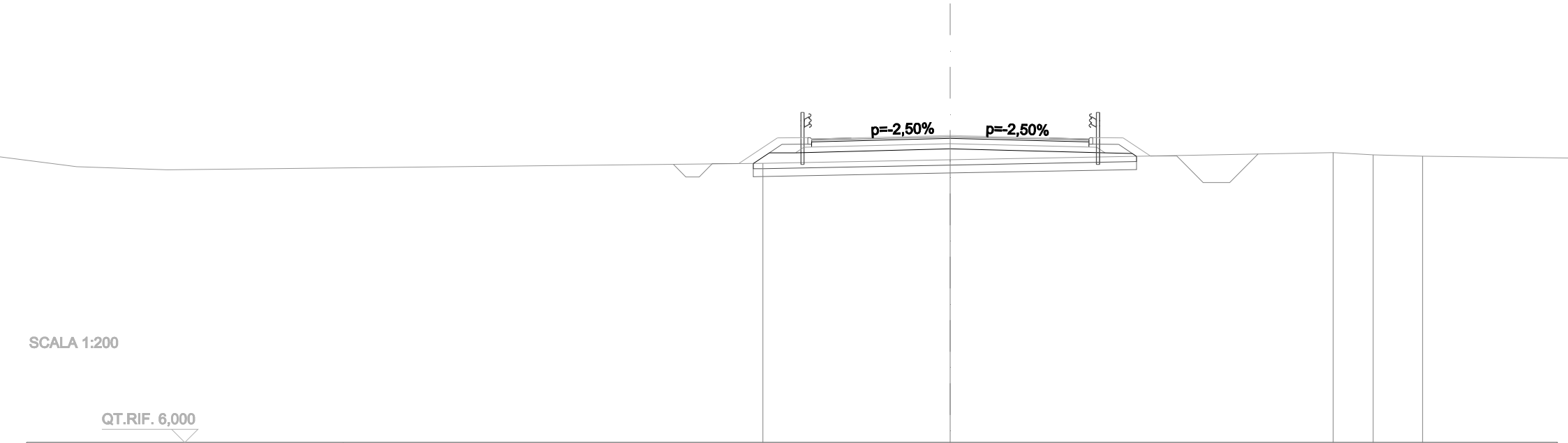
SCALA 1:200

QT.RIF. 6,000

QUOTE TERRENO	16,50		16,83		17,18					
DIST.PARZIALI TERRENO		19,08		19,97						
QUOTE PROGETTO		16,69	17,79	17,80	17,75	17,89	17,70	17,80	17,79	16,96
DIST.PARZIALI PROGETTO		1,66	1,15	5,25	5,25	1,15	1,24			

<b>SCAVI E BONIFICHE</b>	
SCOTICO	14,525 m
BONIFICA	4,357 m <sup>2</sup>
FOSSO	2,632 m <sup>2</sup>
<b>RILEVATI</b>	
RIEMPIMENTO	0,697 m <sup>2</sup>
RILEVATO	4,674 m <sup>2</sup>
TERRENO VEGETALE	5,305 m
<b>SOVRASTRUTTURA STRADALE</b>	
STRATO DI USURA	10,500 m
STRATO DI BINDER	10,500 m
STRATO DI BASE	5,250 m
STRATO DI FONDAZIONE	2,282 m <sup>2</sup>
<b>MANUFATTI</b>	
CORDOLO	0,072 m <sup>2</sup>

SEZIONE N.: 43  
 QT. PROGETTO: 17,643  
 DIST.PROG.: 760,000  
 DIST.PREC.: 20,000  
 DIST.SUCC.: 20,000



SCALA 1:200

QT.RIF. 6,000

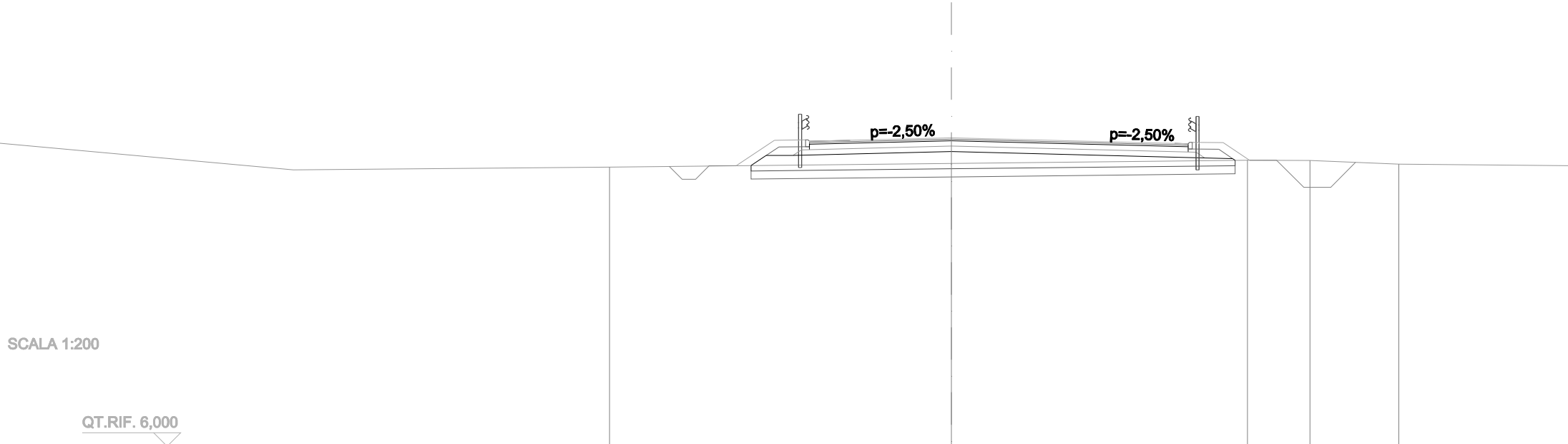
QUOTE TERRENO			16,58		16,72			16,99	16,90	16,86	
DIST.PARZIALI TERRENO				7,10		14,51		1,52	1,87		
QUOTE PROGETTO		16,57	17,55	17,56	17,51		17,64	17,46	17,56	17,55	16,86
DIST.PARZIALI PROGETTO		1,47	1,15		5,25		5,25	1,15	1,03		

SCAVI E BONIFICHE	
SCOTICO	17,902 m
BONIFICA	5,371 m <sup>2</sup>
FOSSO	2,387 m <sup>2</sup>
RILEVATI	
RIEMPIMENTO	0,697 m <sup>2</sup>
RILEVATO	5,398 m <sup>2</sup>
TERRENO VEGETALE	5,168 m
SOVRASTRUTTURA STRADALE	
STRATO DI USURA	14,000 m
STRATO DI BINDER	14,000 m
STRATO DI BASE	5,250 m
STRATO DI FONDAZIONE	2,982 m <sup>2</sup>
MANUFATTI	
CORDOLO	0,072 m <sup>2</sup>

SEZIONE N.: 44  
 QT. PROGETTO: 17,399  
 DIST.PROG.: 780,000  
 DIST.PREC.: 20,000  
 DIST.SUCC.: 25,000

SCALA 1:200

QT.RIF. 6,000



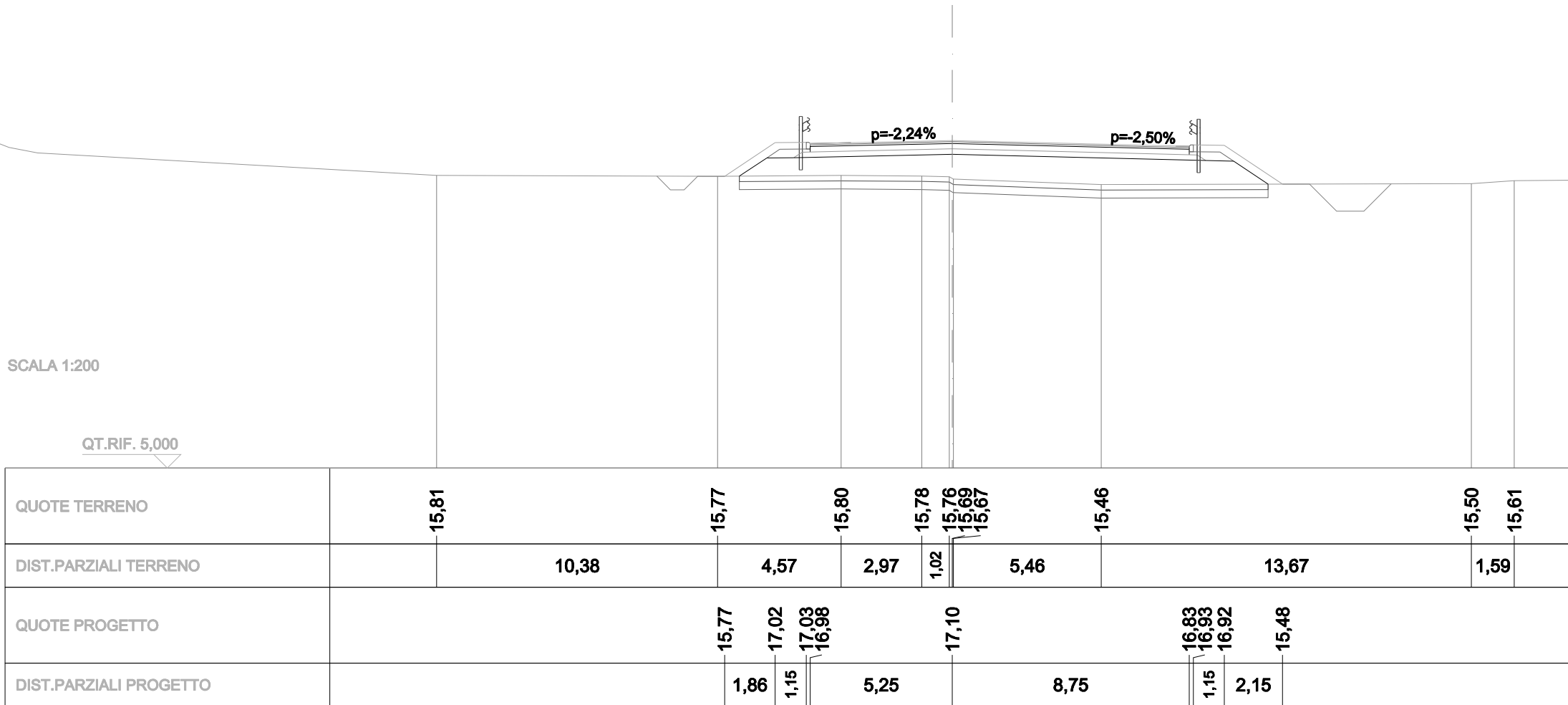
QUOTE TERRENO		16,31		16,45		16,57	16,56	16,42		
DIST.PARZIALI TERRENO			12,64		10,94		2,31	3,28		
QUOTE PROGETTO			16,36	17,31	17,32	17,27	17,13	17,23	17,22	16,57
DIST.PARZIALI PROGETTO			1,41	1,15	5,25	8,75	1,15	0,97		

SCAVI E BONIFICHE	
SCOTICO	19,528 m
BONIFICA	5,858 m <sup>2</sup>
FOSSO	2,530 m <sup>2</sup>
RILEVATI	
RIEMPIMENTO	0,696 m <sup>2</sup>
RILEVATO	15,546 m <sup>2</sup>
TERRENO VEGETALE	7,123 m
SOVRASTRUTTURA STRADALE	
STRATO DI USURA	14,000 m
STRATO DI BINDER	14,000 m
STRATO DI BASE	14,000 m
STRATO DI FONDAZIONE	2,982 m <sup>2</sup>
MANUFATTI	
CORDOLO	0,073 m <sup>2</sup>

SEZIONE N.: 45  
 QT. PROGETTO: 17,095  
 DIST.PROG.: 805,000  
 DIST.PREC.: 25,000  
 DIST.SUCC.: 20,000

SCALA 1:200

QT.RIF. 5,000

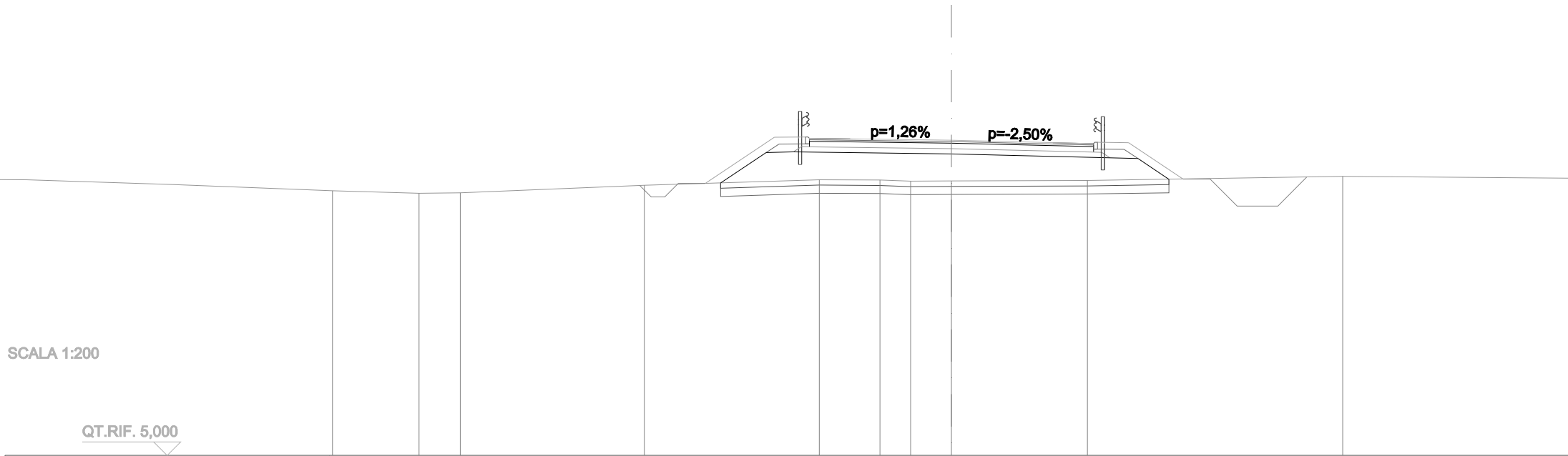






SCAVI E BONIFICHE	
SCOTICO	16,574 m
BONIFICA	4,972 m <sup>2</sup>
FOSSO	3,100 m <sup>2</sup>
RILEVATI	
RIEMPIMENTO	0,681 m <sup>2</sup>
RILEVATO	14,550 m <sup>2</sup>
TERRENO VEGETALE	7,793 m
SOVRASTRUTTURA STRADALE	
STRATO DI USURA	10,500 m
STRATO DI BINDER	10,500 m
STRATO DI BASE	10,500 m
STRATO DI FONDAZIONE	2,281 m <sup>2</sup>
MANUFATTI	
CORDOLO	0,072 m <sup>2</sup>

SEZIONE N.: 47  
 QT. PROGETTO: 16,670  
 DIST.PROG.: 840,000  
 DIST.PREC.: 15,000  
 DIST.SUCC.: 20,000



QUOTE TERRENO	14,70	14,72		15,00		15,20	15,19	15,15	15,16		15,18		15,33	
DIST.PARZIALI TERRENO	1,52	6,81		6,47	2,24	1,13	1,51	5,03	9,44					
QUOTE PROGETTO				15,07	16,77	16,79	16,74		16,67		16,49	16,59	16,58	15,23
DIST.PARZIALI PROGETTO				2,55	1,15	5,25	5,25	1,15	2,02					

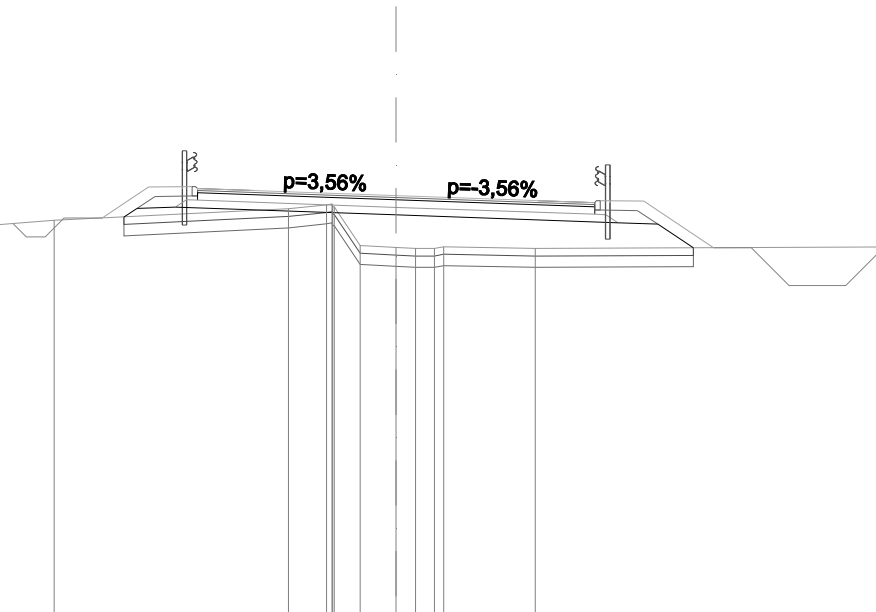


<b>SCAVI E BONIFICHE</b>	
STERRO	0,195 m <sup>2</sup>
SCOTICO	15,054 m
BONIFICA	4,516 m <sup>2</sup>
FOSSO	2,928 m <sup>2</sup>
<b>RILEVATI</b>	
RIEMPIMENTO	0,685 m <sup>2</sup>
RILEVATO	7,038 m <sup>2</sup>
TERRENO VEGETALE	5,996 m
<b>SOVRASTRUTTURA STRADALE</b>	
STRATO DI USURA	10,500 m
STRATO DI BINDER	10,500 m
STRATO DI BASE	5,250 m
STRATO DI FONDAZIONE	2,280 m <sup>2</sup>
<b>MANUFATTI</b>	
CORDOLO	0,072 m <sup>2</sup>

SEZIONE N.: 49  
 QT. PROGETTO: 16,103  
 DIST.PROG.: 880,000  
 DIST.PREC.: 20,000  
 DIST.SUCC.: 20,000

SCALA 1:200

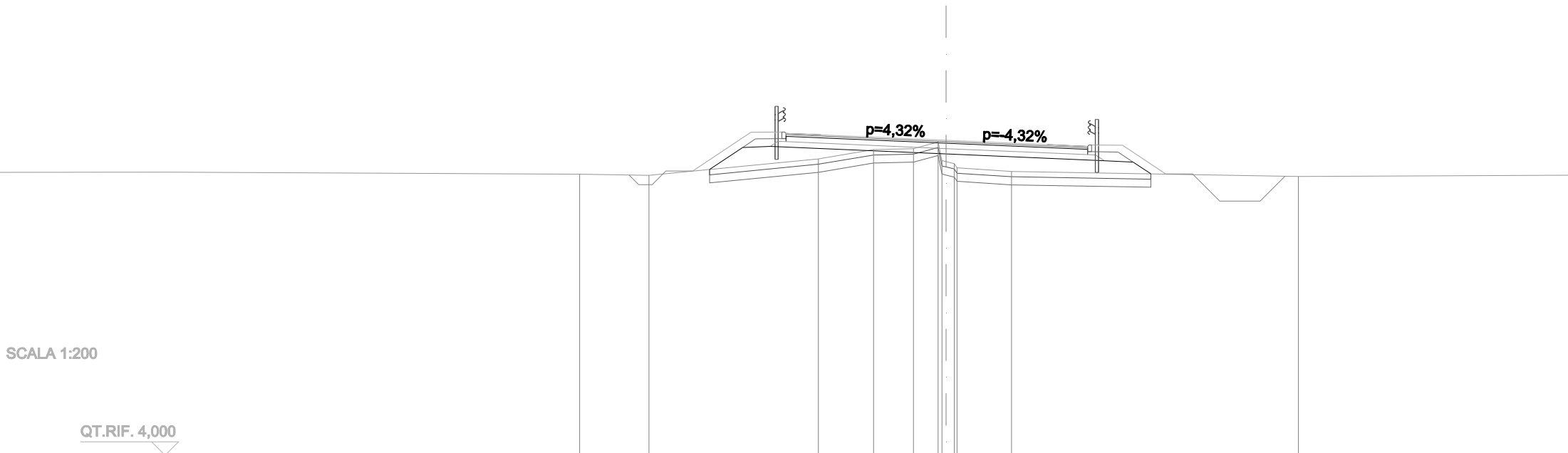
QT.RIF. 5,000



QUOTE TERRENO		15,45		15,75	15,85	15,88	15,82	15,80	14,78	14,73	14,70	14,75	14,71	
DIST.PARZIALI TERRENO			6,20	1,01	0,68	0,96					2,43			
QUOTE PROGETTO		15,51	16,33	16,34	16,29			16,10			15,87	15,97	15,95	14,72
DIST.PARZIALI PROGETTO		1,23	1,15			5,25			5,25		1,15	1,84		

<b>SCAVI E BONIFICHE</b>	
STERRO	0,423 m <sup>2</sup>
SCOTICO	16,378 m
BONIFICA	4,913 m <sup>2</sup>
FOSSO	2,703 m <sup>2</sup>
<b>RILEVATI</b>	
RIEMPIMENTO	0,692 m <sup>2</sup>
RILEVATO	5,956 m <sup>2</sup>
TERRENO VEGETALE	6,827 m
<b>SOVRASTRUTTURA STRADALE</b>	
STRATO DI USURA	11,200 m
STRATO DI BINDER	11,200 m
STRATO DI BASE	11,200 m
STRATO DI FONDAZIONE	2,420 m <sup>2</sup>
<b>MANUFATTI</b>	
CORDOLO	0,072 m <sup>2</sup>

SEZIONE N.: 50  
 QT. PROGETTO: 15,703  
 DIST.PROG.: 900,000  
 DIST.PREC.: 20,000  
 DIST.SUCC.: 20,000



SCALA 1:200

QT.RIF. 4,000

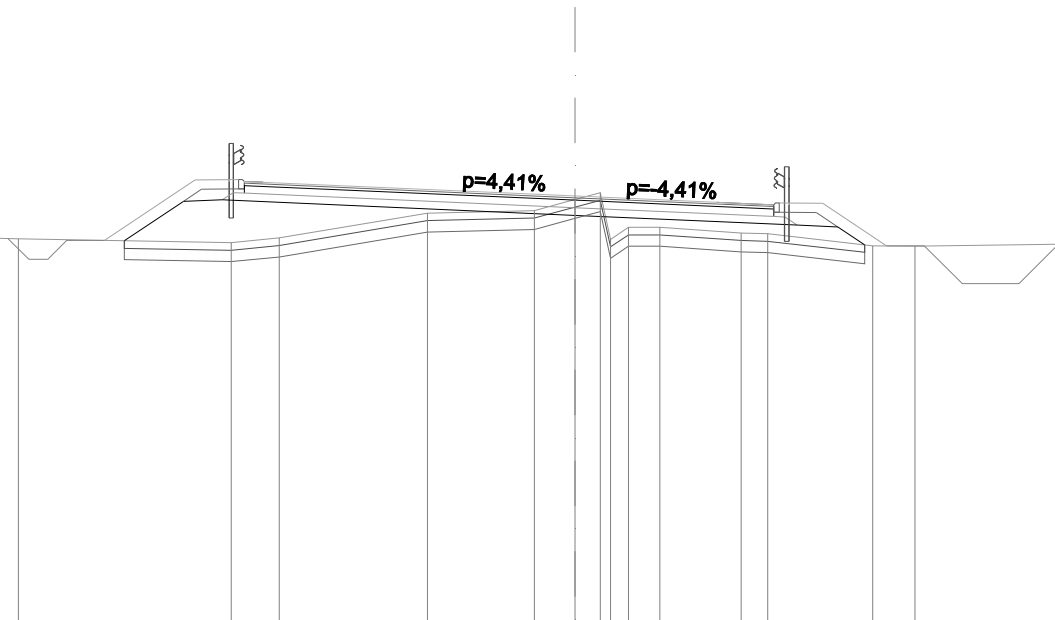
QUOTE TERRENO	14,44	14,40		15,01	15,35	15,39	15,63	14,95	14,91	14,83	14,68	14,55		14,36
DIST.PARZIALI TERRENO	2,58	6,29	2,05	1,48	0,92	2,02	10,66							
QUOTE PROGETTO		14,56	16,00	16,01	15,96		15,70		15,43	15,53	15,51	14,45		
DIST.PARZIALI PROGETTO		2,16	1,15	5,95		5,25		1,15	1,60					

<b>SCAVI E BONIFICHE</b>	
STERRO	0,702 m <sup>2</sup>
SCOTICO	19,580 m
BONIFICA	5,874 m <sup>2</sup>
FOSSO	3,134 m <sup>2</sup>
<b>RILEVATI</b>	
RIEMPIMENTO	0,693 m <sup>2</sup>
RILEVATO	7,649 m <sup>2</sup>
TERRENO VEGETALE	7,214 m
<b>SOVRASTRUTTURA STRADALE</b>	
STRATO DI USURA	14,000 m
STRATO DI BINDER	14,000 m
STRATO DI BASE	5,250 m
STRATO DI FONDAZIONE	2,980 m <sup>2</sup>
<b>MANUFATTI</b>	
CORDOLO	0,073 m <sup>2</sup>

SEZIONE N.: 51  
 QT. PROGETTO: 15,303  
 DIST.PROG.: 920,000  
 DIST.PREC.: 20,000  
 DIST.SUCC.: 25,000

SCALA 1:200

QT.RIF. 4,000



QUOTE TERRENO	14,17	14,07	14,19	14,85	14,92	15,21	15,39	14,15	14,47	14,47	14,32	14,30	13,99	13,98
DIST.PARZIALI TERRENO	5,63	1,27	3,92	2,83	1,08	0,67	0,83	2,14	0,71	2,78	1,12			
QUOTE PROGETTO	14,13	15,73	15,74	15,69		15,30					15,02	15,12	15,11	13,98
DIST.PARZIALI PROGETTO	2,40	1,15		8,75				5,25			1,15	1,69		

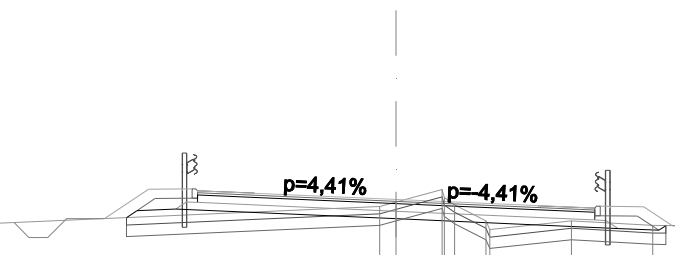


<b>SCAVI E BONIFICHE</b>	
STERRO	2,258 m <sup>2</sup>
SCOTICO	14,267 m
BONIFICA	4,280 m <sup>2</sup>
FOSSO	2,862 m <sup>2</sup>
<b>RILEVATI</b>	
RIEMPIMENTO	0,693 m <sup>2</sup>
RILEVATO	0,478 m <sup>2</sup>
TERRENO VEGETALE	4,601 m
<b>SOVRASTRUTTURA STRADALE</b>	
STRATO DI USURA	10,500 m
STRATO DI BINDER	10,500 m
STRATO DI BASE	5,250 m
STRATO DI FONDAZIONE	2,280 m <sup>2</sup>
<b>MANUFATTI</b>	
CORDOLO	0,073 m <sup>2</sup>

SEZIONE N.: 53  
 QT. PROGETTO: 14,576  
 DIST.PROG.: 965,000  
 DIST.PREC.: 20,000  
 DIST.SUCC.: 15,000

SCALA 1:200

QT.RIF. 4,000



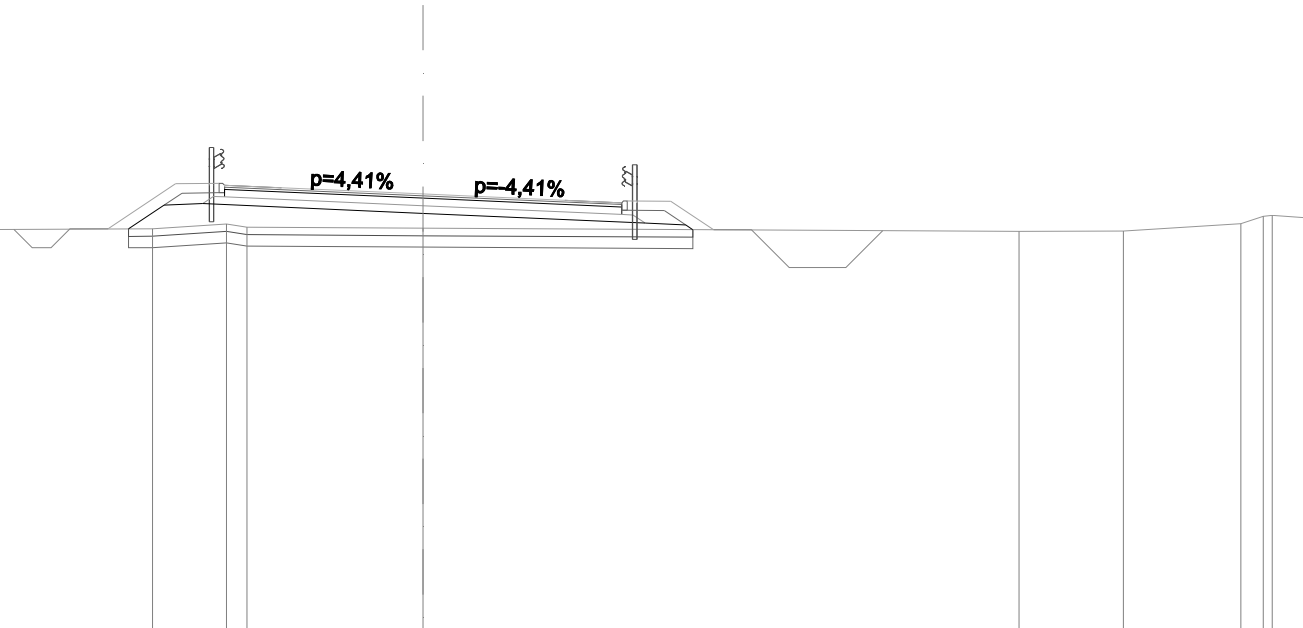
QUOTE TERRENO	13,70	13,75		14,39	14,51	14,84	14,63	14,44	14,01	13,78	14,01	13,89	13,85		14,01
DIST.PARZIALI TERRENO		4,78		14,48		1,21	0,83	2,15	2,15	2,53		12,13			
QUOTE PROGETTO				14,07	14,85	14,86	14,81		14,58		14,29	14,39	14,38	13,88	
DIST.PARZIALI PROGETTO				1,16	1,15	5,25		5,25			1,15	0,75			

SCAVI E BONIFICHE	
SCOTICO	14,930 m
BONIFICA	4,479 m <sup>2</sup>
FOSSO	2,939 m <sup>2</sup>
RILEVATI	
RIEMPIMENTO	0,693 m <sup>2</sup>
RILEVATO	5,607 m <sup>2</sup>
TERRENO VEGETALE	5,810 m
SOVRASTRUTTURA STRADALE	
STRATO DI USURA	10,500 m
STRATO DI BINDER	10,500 m
STRATO DI BASE	10,500 m
STRATO DI FONDAZIONE	2,280 m <sup>2</sup>
MANUFATTI	
CORDOLO	0,073 m <sup>2</sup>

SEZIONE N.: 54  
 QT. PROGETTO: 14,514  
 DIST.PROG.: 980,000  
 DIST.PREC.: 15,000  
 DIST.SUCC.: 20,000

SCALA 1:200

QT.RIF. 3,000

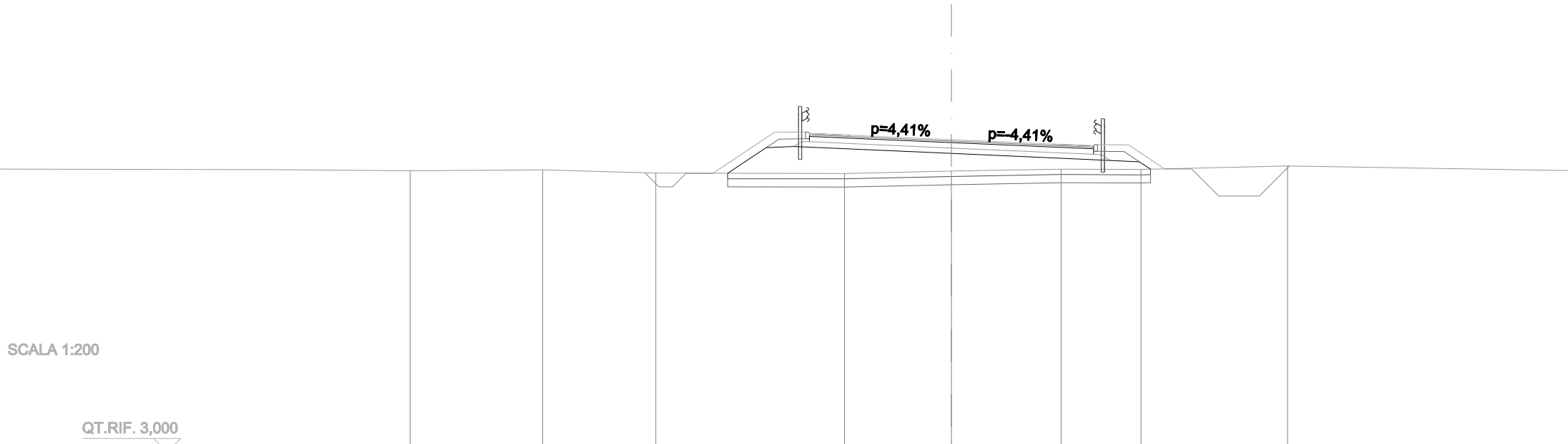


QUOTE TERRENO	13,53		13,60	13,72 13,64	13,61		13,52	13,53	13,73
DIST.PARZIALI TERRENO		12,99	1,95		4,66		15,76	2,76	3,11
QUOTE PROGETTO			13,59	14,78 14,80 14,75	14,51		14,23 14,33 14,32	13,57	
DIST.PARZIALI PROGETTO			1,79	1,15	5,25	5,25	1,15 1,13		



SCAVI E BONIFICHE	
SCOTICO	15,638 m
BONIFICA	4,691 m <sup>2</sup>
FOSSO	3,259 m <sup>2</sup>
RILEVATI	
RIEMPIMENTO	0,693 m <sup>2</sup>
RILEVATO	9,750 m <sup>2</sup>
TERRENO VEGETALE	6,626 m
SOVRASTRUTTURA STRADALE	
STRATO DI USURA	10,500 m
STRATO DI BINDER	10,500 m
STRATO DI BASE	5,250 m
STRATO DI FONDAZIONE	2,280 m <sup>2</sup>
MANUFATTI	
CORDOLO	0,072 m <sup>2</sup>

SEZIONE N.: 55  
 QT. PROGETTO: 14,541  
 DIST.PROG.: 1000,000  
 DIST.PREC.: 20,000  
 DIST.SUCC.: 20,000



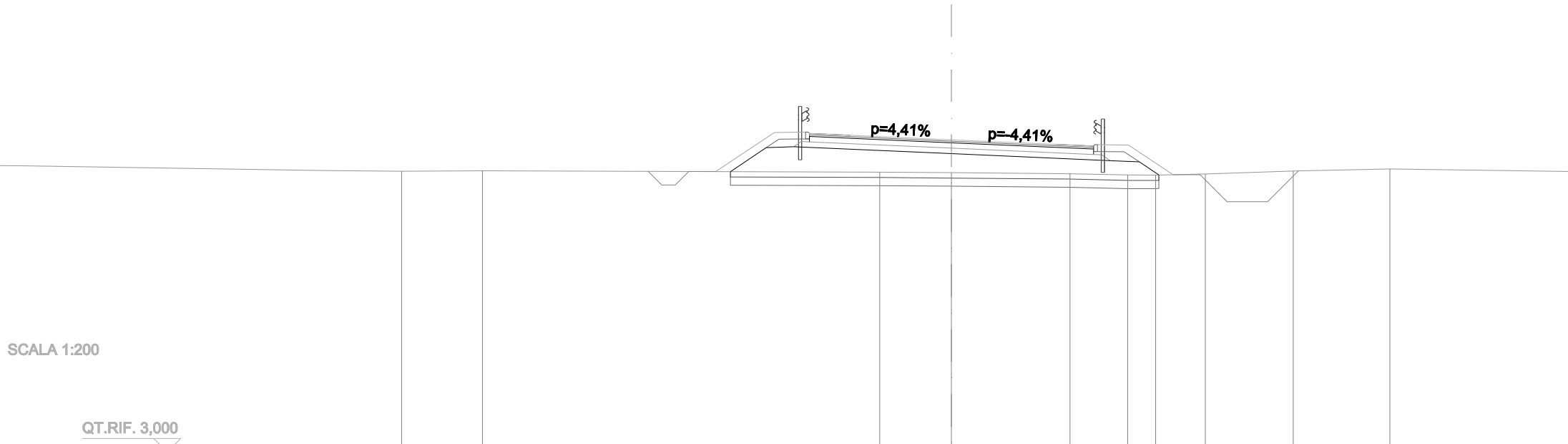
SCALA 1:200

QT.RIF. 3,000

QUOTE TERRENO	13,39	13,42	13,30	13,29	13,38	13,45	13,44	13,57		
DIST.PARZIALI TERRENO	4,90	4,18	6,97	3,96	4,05	2,96	5,42			
QUOTE PROGETTO			13,30	14,81	14,82	14,77	14,26	14,36	14,35	13,46
DIST.PARZIALI PROGETTO			2,27	1,15	5,25	5,25	1,15	1,33		

SCAVI E BONIFICHE	
SCOTICO	15,848 m
BONIFICA	4,754 m <sup>2</sup>
FOSSO	3,316 m <sup>2</sup>
RILEVATI	
RIEMPIMENTO	0,693 m <sup>2</sup>
RILEVATO	10,535 m <sup>2</sup>
TERRENO VEGETALE	6,877 m
SOVRASTRUTTURA STRADALE	
STRATO DI USURA	10,500 m
STRATO DI BINDER	10,500 m
STRATO DI BASE	10,500 m
STRATO DI FONDAZIONE	2,280 m <sup>2</sup>
MANUFATTI	
CORDOLO	0,072 m <sup>2</sup>

SEZIONE N.: 56  
 QT. PROGETTO: 14,535  
 DIST.PROG.: 1020,000  
 DIST.PREC.: 20,000  
 DIST.SUCC.: 20,000



SCALA 1:200

QT.RIF. 3,000

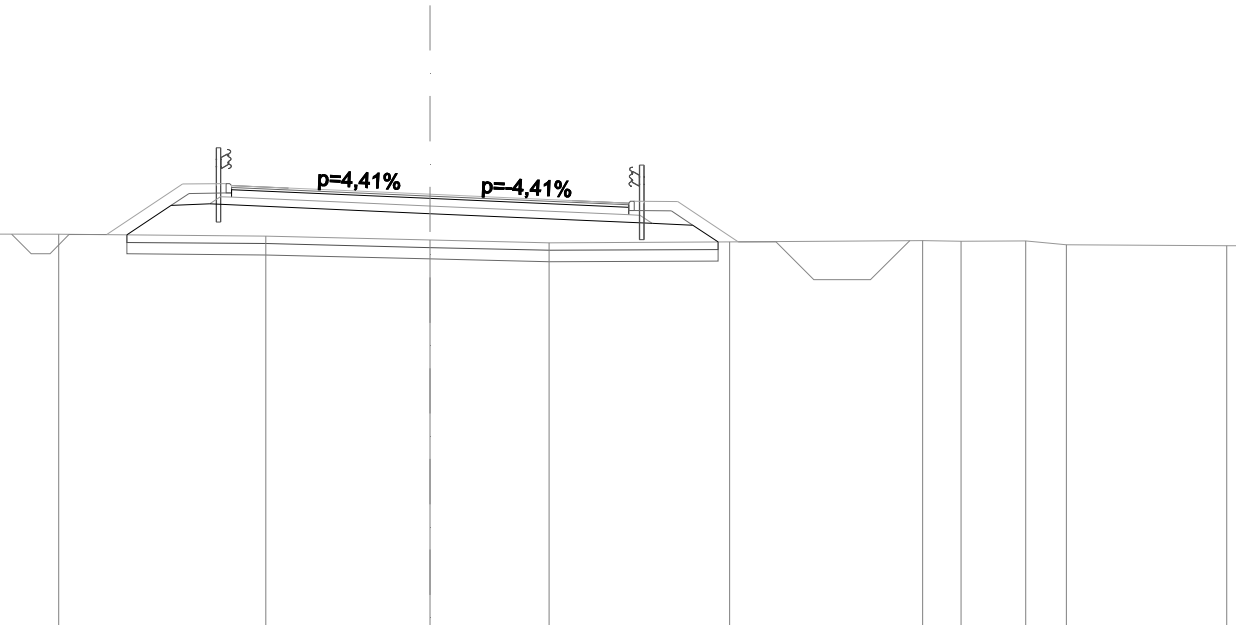
QUOTE TERRENO	13,37	13,39		13,34	13,32	13,28	13,23	13,23	13,27	13,39	13,46		
DIST.PARZIALI TERRENO	2,99		14,69		2,66	4,39	2,13	1,03	1,84	3,25	3,57		
QUOTE PROGETTO			13,36	14,81	14,82	14,77		14,54		14,25	14,35	14,34	13,25
DIST.PARZIALI PROGETTO			2,17	1,15	5,25		5,25		1,15	1,64			

SCAVI E BONIFICHE	
SCOTICO	15,638 m
BONIFICA	4,691 m <sup>2</sup>
FOSSO	3,101 m <sup>2</sup>
RILEVATI	
RIEMPIMENTO	0,693 m <sup>2</sup>
RILEVATO	10,034 m <sup>2</sup>
TERRENO VEGETALE	6,637 m
SOVRASTRUTTURA STRADALE	
STRATO DI USURA	10,500 m
STRATO DI BINDER	10,500 m
STRATO DI FONDAZIONE	2,280 m <sup>2</sup>
MANUFATTI	
CORDOLO	0,073 m <sup>2</sup>

SEZIONE N.: 57  
 QT. PROGETTO: 14,480  
 DIST.PROG.: 1040,000  
 DIST.PREC.: 20,000  
 DIST.SUCC.: 20,000

SCALA 1:200

QT.RIF. 3,000



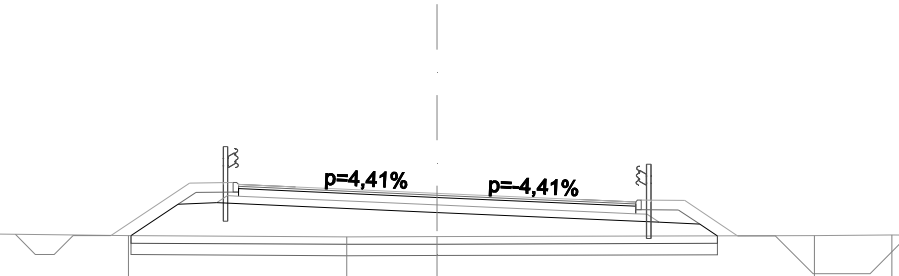
QUOTE TERRENO	13,44		13,42		13,37		13,27		13,20		13,22		13,26	13,24	13,25	13,14		13,12
DIST.PARZIALI TERRENO		11,29		5,48		4,35		3,15		4,77		5,11		1,01	1,72	1,07		4,25
QUOTE PROGETTO				13,41	14,75	14,76	14,71		14,48		14,20	14,30	14,29		13,22			
DIST.PARZIALI PROGETTO				2,01	1,15		5,25		5,25		1,15	1,60						

<b>SCAVI E BONIFICHE</b>	
SCOTICO	15,507 m
BONIFICA	4,652 m <sup>2</sup>
FOSSO	3,082 m <sup>2</sup>
<b>RILEVATI</b>	
RIEMPIMENTO	0,693 m <sup>2</sup>
RILEVATO	9,222 m <sup>2</sup>
TERRENO VEGETALE	6,480 m
<b>SOVRASTRUTTURA STRADALE</b>	
STRATO DI USURA	10,500 m
STRATO DI BINDER	10,500 m
STRATO DI BASE	10,500 m
STRATO DI FONDAZIONE	2,280 m <sup>2</sup>
<b>MANUFATTI</b>	
CORDOLO	0,073 m <sup>2</sup>

SEZIONE N.: 58  
 QT. PROGETTO: 14,375  
 DIST.PROG.: 1060,000  
 DIST.PREC.: 20,000  
 DIST.SUCC.: 20,000

SCALA 1:200

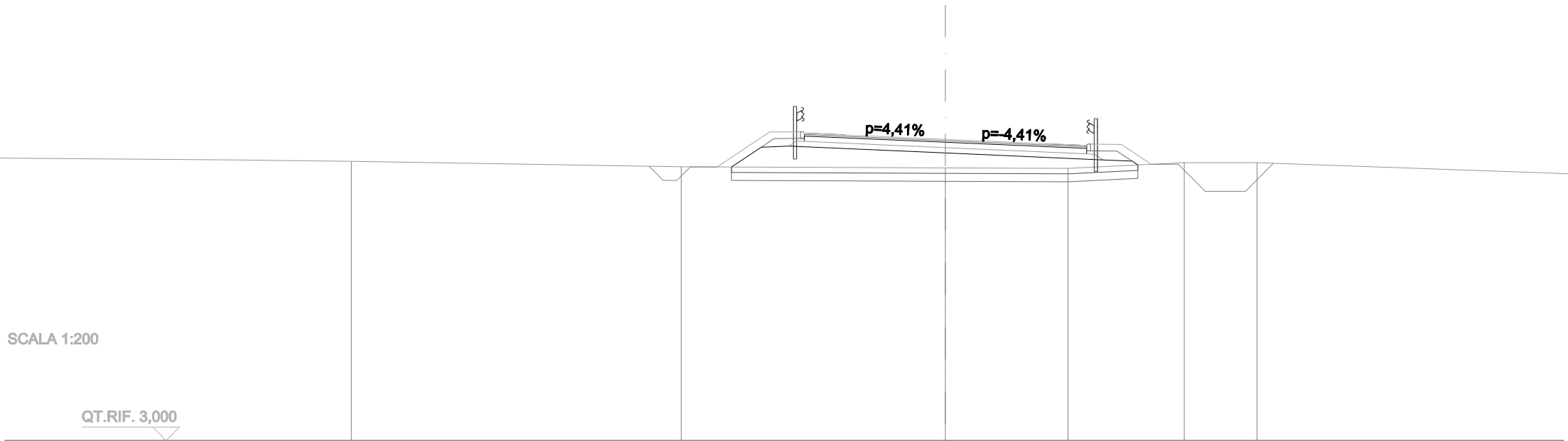
QT.RIF. 3,000



QUOTE TERRENO		13,31		13,25		13,22	13,23			13,26	13,27	13,25		13,13
DIST.PARZIALI TERRENO			5,01		5,78		2,39		9,98		2,05	1,75		4,57
QUOTE PROGETTO				13,26	14,65	14,66	14,61		14,37		14,09	14,19	14,18	13,25
DIST.PARZIALI PROGETTO				2,08	1,15		5,25		5,25		1,15	1,40		

SCAVI E BONIFICHE	
SCOTICO	15,120 m
BONIFICA	4,536 m <sup>2</sup>
FOSSO	3,246 m <sup>2</sup>
RILEVATI	
RIEMPIMENTO	0,693 m <sup>2</sup>
RILEVATO	7,889 m <sup>2</sup>
TERRENO VEGETALE	5,980 m
SOVRASTRUTTURA STRADALE	
STRATO DI USURA	10,500 m
STRATO DI BINDER	10,500 m
STRATO DI BASE	10,500 m
STRATO DI FONDAZIONE	2,280 m <sup>2</sup>
MANUFATTI	
CORDOLO	0,072 m <sup>2</sup>

SEZIONE N.: 59  
 QT. PROGETTO: 14,220  
 DIST.PROG.: 1080,000  
 DIST.PREC.: 20,000  
 DIST.SUCC.: 20,000



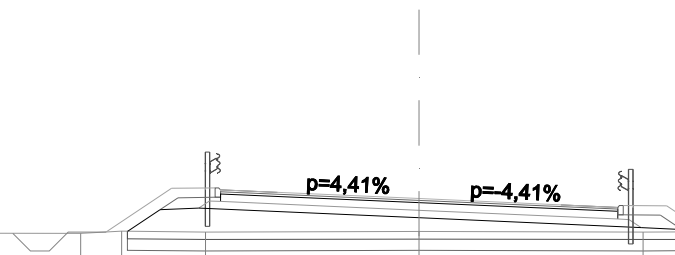
QUOTE TERRENO		13,20		13,15		13,14		13,34		13,34		
DIST.PARZIALI TERRENO			9,83		4,56		4,33		2,71			
QUOTE PROGETTO		13,19	14,49	14,50	14,45		14,22		13,94	14,04	14,03	13,28
DIST.PARZIALI PROGETTO			1,95	1,15	5,25		5,25		1,15	1,11		

SCAVI E BONIFICHE	
SCOTICO	14,754 m
BONIFICA	4,426 m <sup>2</sup>
FOSSO	3,034 m <sup>2</sup>
RILEVATI	
RIEMPIMENTO	0,693 m <sup>2</sup>
RILEVATO	5,272 m <sup>2</sup>
TERRENO VEGETALE	5,618 m
SOVRASTRUTTURA STRADALE	
STRATO DI USURA	10,500 m
STRATO DI BINDER	10,500 m
STRATO DI BASE	10,500 m
STRATO DI FONDAZIONE	2,280 m <sup>2</sup>
MANUFATTI	
CORDOLO	0,073 m <sup>2</sup>

SEZIONE N.: 60  
 QT. PROGETTO: 14,024  
 DIST.PROG.: 1100,000  
 DIST.PREC.: 20,000  
 DIST.SUCC.: 20,000

SCALA 1:200

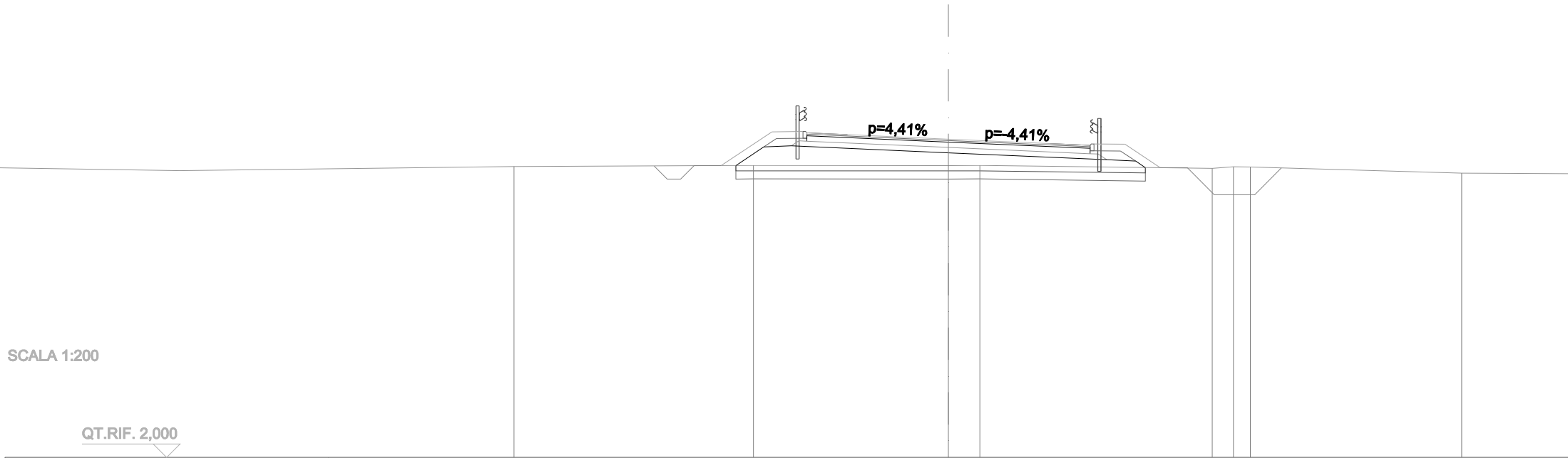
QT.RIF. 3,000



QUOTE TERRENO	13,20	13,11	13,11	13,16	13,14	13,15	13,14	13,15	13,18	13,06	12,78
DIST.PARZIALI TERRENO	5,30	5,66	1,08	2,22	5,66	5,92	3,69	1,88	1,81	5,02	
QUOTE PROGETTO			13,14	14,29	14,31	14,26	14,02	13,74	13,84	13,83	13,15
DIST.PARZIALI PROGETTO			1,73	1,15	5,25	5,25	1,15	1,03			

SCAVI E BONIFICHE	
SCOTICO	15,194 m
BONIFICA	4,558 m <sup>2</sup>
FOSSO	3,018 m <sup>2</sup>
RILEVATI	
RIEMPIMENTO	0,693 m <sup>2</sup>
RILEVATO	7,031 m <sup>2</sup>
TERRENO VEGETALE	6,134 m
SOVRASTRUTTURA STRADALE	
STRATO DI USURA	10,500 m
STRATO DI BINDER	10,500 m
STRATO DI BASE	5,250 m
STRATO DI FONDAZIONE	2,280 m <sup>2</sup>
MANUFATTI	
CORDOLO	0,072 m <sup>2</sup>

SEZIONE N.: 61  
 QT. PROGETTO: 13,824  
 DIST.PROG.: 1120,000  
 DIST.PREC.: 20,000  
 DIST.SUCC.: 20,000



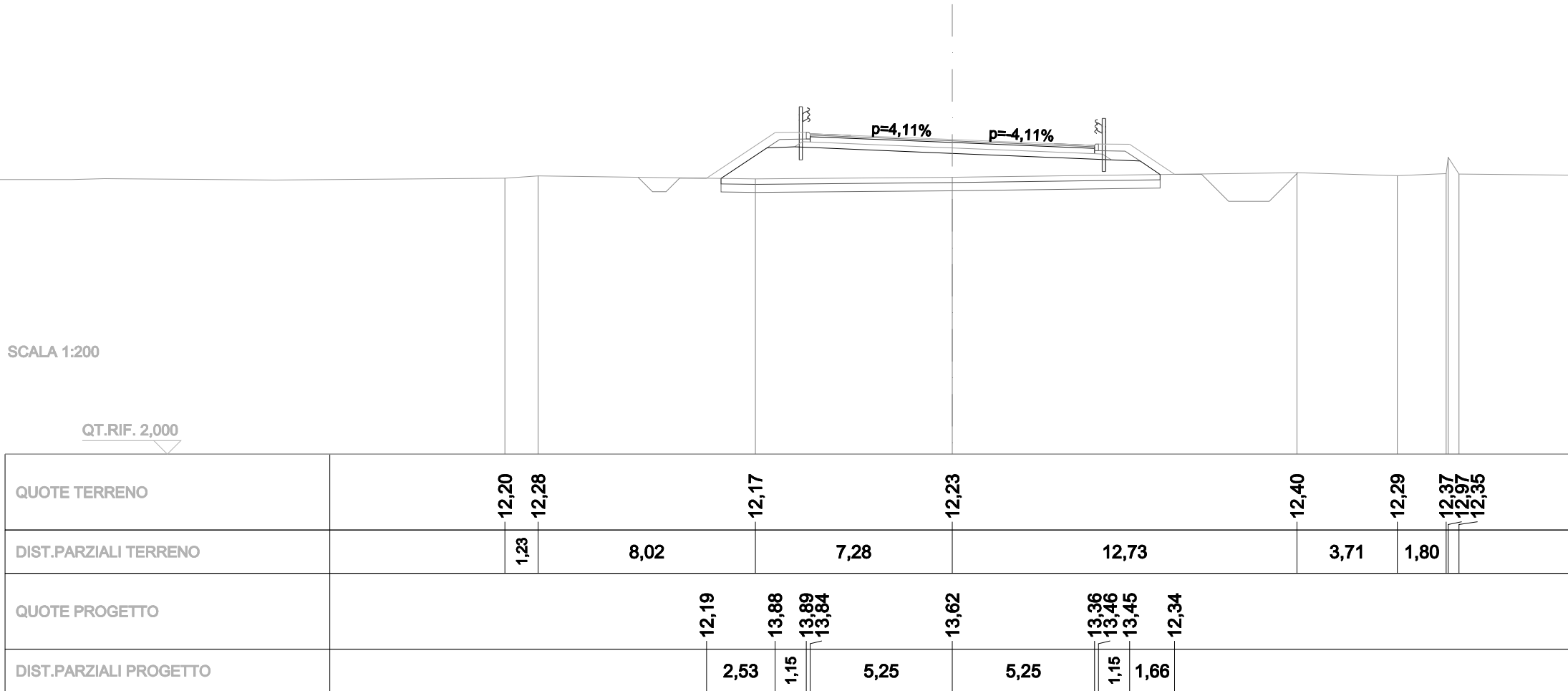
QUOTE TERRENO	12,80	12,84	12,84	12,84	12,84	12,73	12,79	12,79	12,56	
DIST.PARZIALI TERRENO		8,88	7,24	1,16	8,62	0,79	0,62	7,84		
QUOTE PROGETTO		12,84	14,09	14,11	14,06	13,82	13,54	13,64	13,63	12,76
DIST.PARZIALI PROGETTO		1,88	1,15	5,25	5,25	1,15	1,31			

SCAVI E BONIFICHE	
SCOTICO	16,225 m
BONIFICA	4,867 m <sup>2</sup>
FOSSO	3,183 m <sup>2</sup>
RILEVATI	
RIEMPIMENTO	0,690 m <sup>2</sup>
RILEVATO	13,151 m <sup>2</sup>
TERRENO VEGETALE	7,330 m
SOVRASTRUTTURA STRADALE	
STRATO DI USURA	10,500 m
STRATO DI BINDER	10,500 m
STRATO DI BASE	10,500 m
STRATO DI FONDAZIONE	2,280 m <sup>2</sup>
MANUFATTI	
CORDOLO	0,073 m <sup>2</sup>

SEZIONE N.: 62  
 QT. PROGETTO: 13,624  
 DIST.PROG.: 1140,000  
 DIST.PREC.: 20,000  
 DIST.SUCC.: 20,000

SCALA 1:200

QT.RIF. 2,000



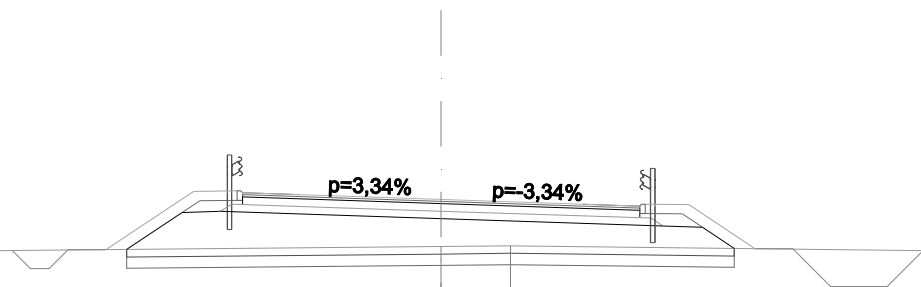


SCAVI E BONIFICHE	
SCOTICO	16,065 m
BONIFICA	4,819 m <sup>2</sup>
FOSSO	2,873 m <sup>2</sup>
RILEVATI	
RIEMPIMENTO	0,683 m <sup>2</sup>
RILEVATO	11,263 m <sup>2</sup>
TERRENO VEGETALE	7,185 m
SOVRASTRUTTURA STRADALE	
STRATO DI USURA	10,500 m
STRATO DI BINDER	10,500 m
STRATO DI BASE	5,250 m
STRATO DI FONDAZIONE	2,280 m <sup>2</sup>
MANUFATTI	
CORDOLO	0,072 m <sup>2</sup>

SEZIONE N.: 63  
 QT. PROGETTO: 13,424  
 DIST.PROG.: 1160,000  
 DIST.PREC.: 20,000  
 DIST.SUCC.: 20,000

SCALA 1:200

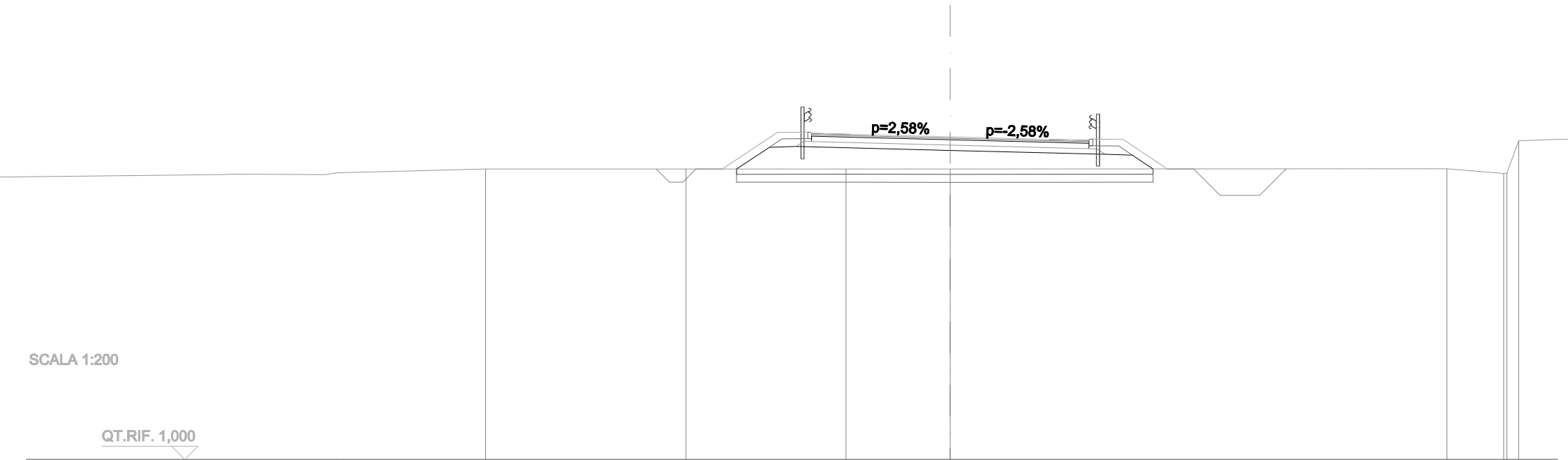
QT.RIF. 2,000



QUOTE TERRENO		12,07	12,02		12,18	12,20		12,01	12,01	12,05	12,04	12,11	12,04	
DIST.PARZIALI TERRENO		1,05		16,25		1,83		16,00		1,00	0,90			
QUOTE PROGETTO				12,09	13,64	13,65	13,60		13,42		13,20	13,30	13,29	12,12
DIST.PARZIALI PROGETTO				2,32	1,15		5,25		5,25		1,15	1,75		

SCAVI E BONIFICHE	
SCOTICO	15,779 m
BONIFICA	4,734 m <sup>2</sup>
FOSSO	3,008 m <sup>2</sup>
RILEVATI	
RIEMPIMENTO	0,676 m <sup>2</sup>
RILEVATO	10,390 m <sup>2</sup>
TERRENO VEGETALE	6,820 m
SOVRASTRUTTURA STRADALE	
STRATO DI USURA	10,500 m
STRATO DI BINDER	10,500 m
STRATO DI FONDAZIONE	2,280 m <sup>2</sup>
MANUFATTI	
CORDOLO	0,073 m <sup>2</sup>

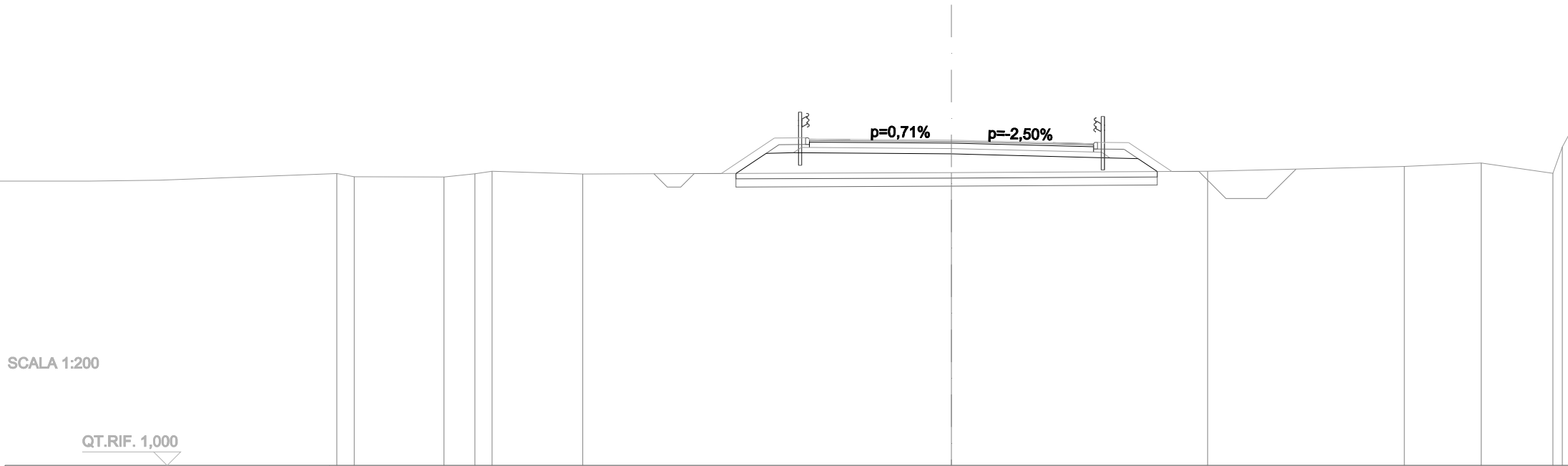
SEZIONE N.: 64  
 QT. PROGETTO: 13,224  
 DIST.PROG.: 1180,000  
 DIST.PREC.: 20,000  
 DIST.SUCC.: 20,000



QUOTE TERRENO	12,01	12,00	12,01	12,00	12,02	11,83 11,84 13,08
DIST.PARZIALI TERRENO	7,60	6,06	3,95	18,82	2,15	
QUOTE PROGETTO		12,01	13,40 13,41 13,36	13,22	13,04 13,14 13,13	12,01
DIST.PARZIALI PROGETTO		2,09	1,15	5,25	5,25	1,15 1,67

SCAVI E BONIFICHE	
SCOTICO	15,582 m
BONIFICA	4,675 m <sup>2</sup>
FOSSO	3,148 m <sup>2</sup>
RILEVATI	
RIEMPIMENTO	0,683 m <sup>2</sup>
RILEVATO	9,625 m <sup>2</sup>
TERRENO VEGETALE	6,582 m
SOVRASTRUTTURA STRADALE	
STRATO DI USURA	10,500 m
STRATO DI BINDER	10,500 m
STRATO DI BASE	5,250 m
STRATO DI FONDAZIONE	2,281 m <sup>2</sup>
MANUFATTI	
CORDOLO	0,073 m <sup>2</sup>

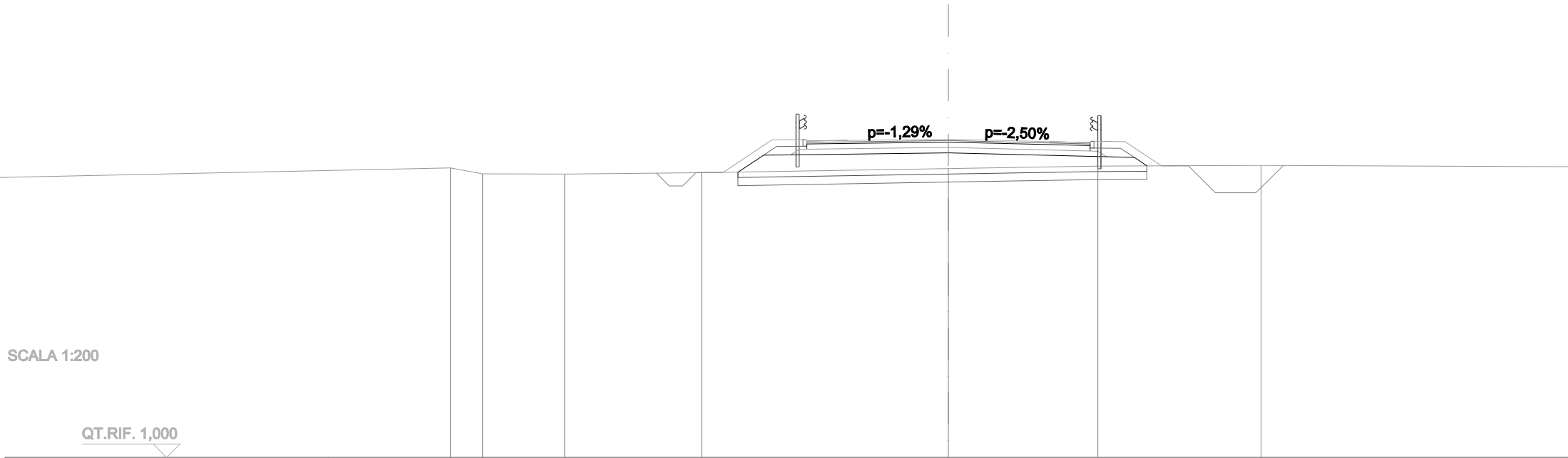
SEZIONE N.: 65  
 QT. PROGETTO: 13,024  
 DIST.PROG.: 1200,000  
 DIST.PREC.: 20,000  
 DIST.SUCC.: 20,000



QUOTE TERRENO	11,66	11,78	11,87	11,77	11,82	11,87	12,05	12,17	
DIST.PARZIALI TERRENO	1,14	0,64	3,35	13,64	9,47	7,27	2,85		
QUOTE PROGETTO	11,79	13,10	13,11	13,06	13,02	12,84	12,94	12,93	11,87
DIST.PARZIALI PROGETTO	1,96	1,15	5,25	5,25	1,15	1,60			

SCAVI E BONIFICHE	
SCOTICO	15,172 m
BONIFICA	4,552 m <sup>2</sup>
FOSSO	3,016 m <sup>2</sup>
RILEVATI	
RIEMPIMENTO	0,692 m <sup>2</sup>
RILEVATO	7,552 m <sup>2</sup>
TERRENO VEGETALE	6,103 m
SOVRASTRUTTURA STRADALE	
STRATO DI USURA	10,500 m
STRATO DI BINDER	10,500 m
STRATO DI BASE	10,500 m
STRATO DI FONDAZIONE	2,282 m <sup>2</sup>
MANUFATTI	
CORDOLO	0,073 m <sup>2</sup>

SEZIONE N.: 66  
 QT. PROGETTO: 12,824  
 DIST.PROG.: 1220,000  
 DIST.PREC.: 20,000  
 DIST.SUCC.: 20,000



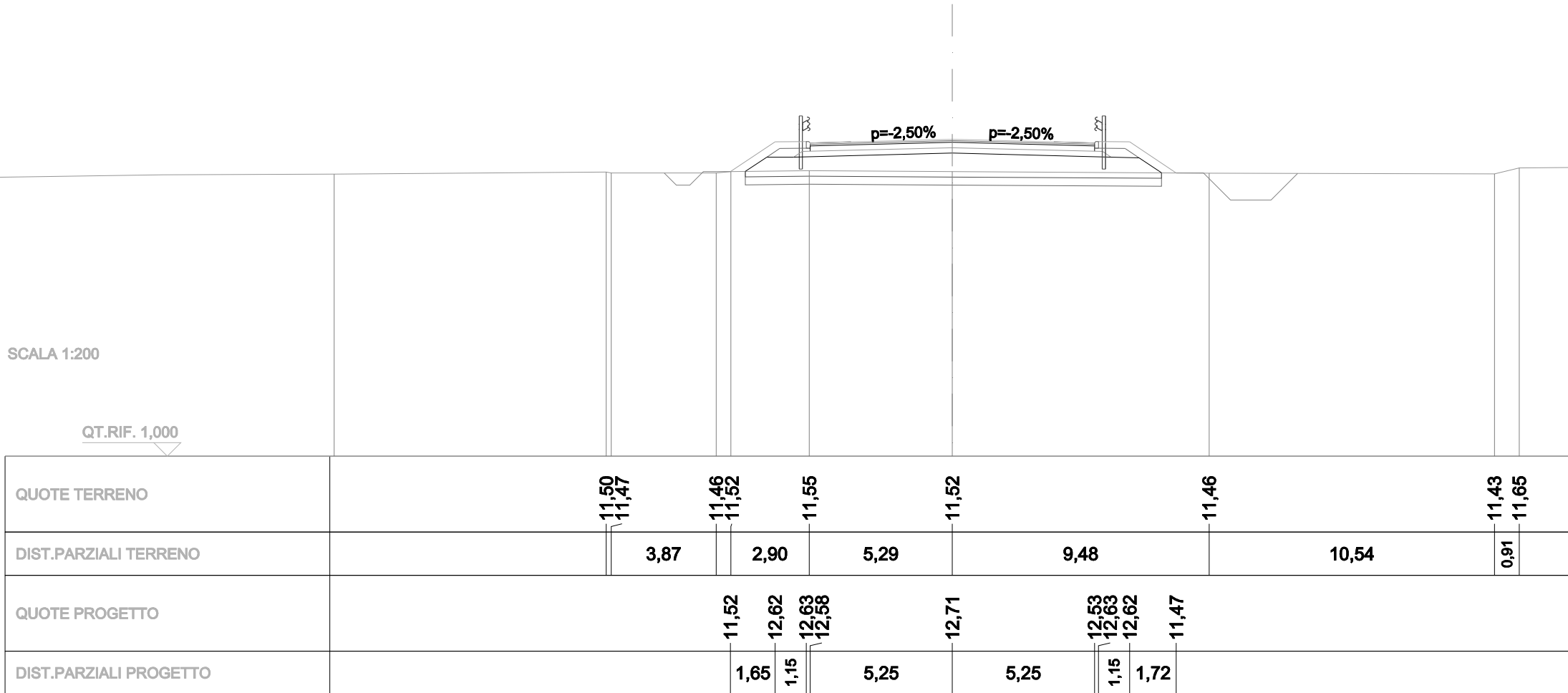
QUOTE TERRENO	11,75	11,53	11,53	11,57	11,73	11,82	11,84					
DIST.PARZIALI TERRENO	1,20	3,04	5,08	9,16	5,54	6,05						
QUOTE PROGETTO				11,59	12,79	12,81	12,76	12,82	12,64	12,74	12,73	11,83
DIST.PARZIALI PROGETTO				1,81	1,15	5,25	5,25	1,15	1,35			

<b>SCAVI E BONIFICHE</b>	
SCOTICO	15,373 m
BONIFICA	4,612 m <sup>2</sup>
FOSSO	2,928 m <sup>2</sup>
<b>RILEVATI</b>	
RIEMPIMENTO	0,697 m <sup>2</sup>
RILEVATO	8,670 m <sup>2</sup>
TERRENO VEGETALE	6,349 m
<b>SOVRASTRUTTURA STRADALE</b>	
STRATO DI USURA	10,500 m
STRATO DI BINDER	10,500 m
STRATO DI BASE	5,250 m
STRATO DI FONDAZIONE	2,282 m <sup>2</sup>
<b>MANUFATTI</b>	
CORDOLO	0,073 m <sup>2</sup>

SEZIONE N.: 67  
 QT. PROGETTO: 12,710  
 DIST.PROG.: 1240,000  
 DIST.PREC.: 20,000  
 DIST.SUCC.: 20,000

SCALA 1:200

QT.RIF. 1,000

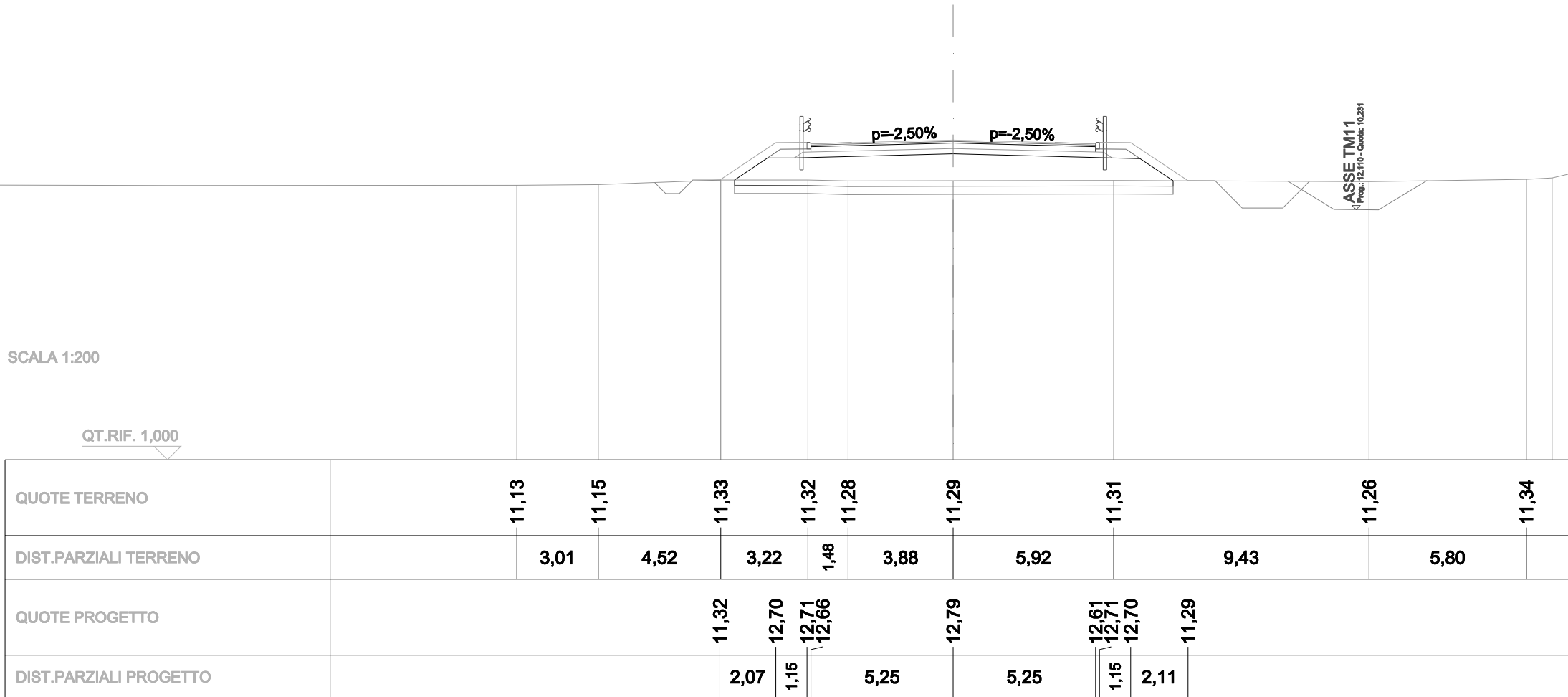


SCAVI E BONIFICHE	
SCOTICO	16,192 m
BONIFICA	4,858 m <sup>2</sup>
FOSSO	2,881 m <sup>2</sup>
RILEVATI	
RIEMPIMENTO	0,697 m <sup>2</sup>
RILEVATO	13,363 m <sup>2</sup>
TERRENO VEGETALE	7,323 m
SOVRASTRUTTURA STRADALE	
STRATO DI USURA	10,500 m
STRATO DI BINDER	10,500 m
STRATO DI BASE	5,250 m
STRATO DI FONDAZIONE	2,282 m <sup>2</sup>
MANUFATTI	
CORDOLO	0,073 m <sup>2</sup>

SEZIONE N.: 68  
 QT. PROGETTO: 12,795  
 DIST.PROG.: 1260,000  
 DIST.PREC.: 20,000  
 DIST.SUCC.: 20,000

SCALA 1:200

QT.RIF. 1,000



SCAVI E BONIFICHE	
SCOTICO	8,593 m
BONIFICA	4,580 m <sup>2</sup>
FOSSO	3,155 m <sup>2</sup>
RILEVATI	
RIEMPIMENTO	0,698 m <sup>2</sup>
RILEVATO	20,629 m <sup>2</sup>
TERRENO VEGETALE	8,727 m
SOVRASTRUTTURA STRADALE	
STRATO DI USURA	10,717 m
STRATO DI BINDER	10,717 m
STRATO DI FONDAZIONE	2,327 m <sup>2</sup>
MANUFATTI	
CORDOLO	0,073 m <sup>2</sup>

SEZIONE N.: 69  
 QT. PROGETTO: 12,965  
 DIST.PROG.: 1280,000  
 DIST.PREC.: 20,000  
 DIST.SUCC.: 21,214

SCALA 1:200

QT.RIF. 0,000

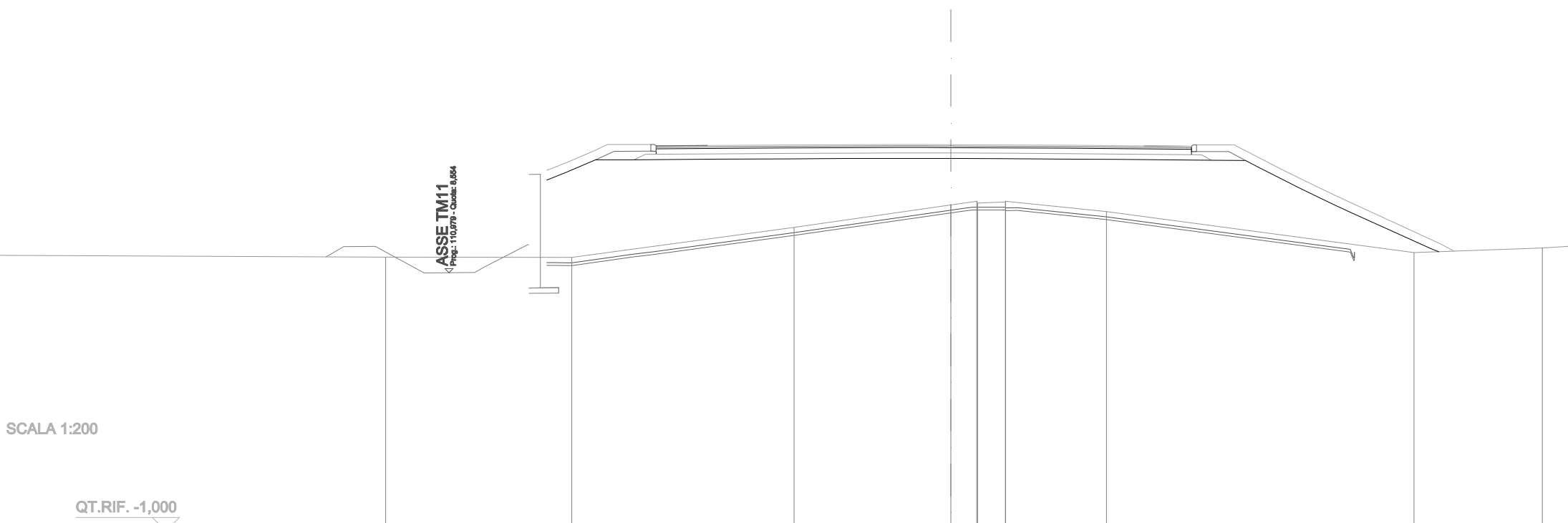
QUOTE TERRENO	10,99			11,01	11,00	11,01	11,03	11,10			
DIST.PARZIALI TERRENO		13,57		1,32	1,04		3,62				
QUOTE PROGETTO		11,00	12,87	12,88	12,83		12,97	12,83	12,88	12,87	11,18
DIST.PARZIALI PROGETTO		2,81	1,15		5,43		5,29	1,15	2,53		





SCAVI E BONIFICHE	
STERRO	0,000 m <sup>2</sup>
SCOTICO	24,461 m
BONIFICA	2,984 m <sup>2</sup>
RILEVATI	
RIEMPIMENTO	0,900 m <sup>2</sup>
RILEVATO	70,804 m <sup>2</sup>
TERRENO VEGETALE	14,475 m
SOVRASTRUTTURA STRADALE	
STRATO DI USURA	19,780 m
STRATO DI BINDER	19,780 m
STRATO DI BASE	19,780 m
STRATO DI FONDAZIONE	4,187 m <sup>2</sup>
MANUFATTI	
CORDOLO	0,092 m <sup>2</sup>

SEZIONE N.: 71  
 QT. PROGETTO: 13,289  
 DIST.PROG.: 1339,289  
 DIST.PREC.: 19,289  
 DIST.SUCC.: 20,711

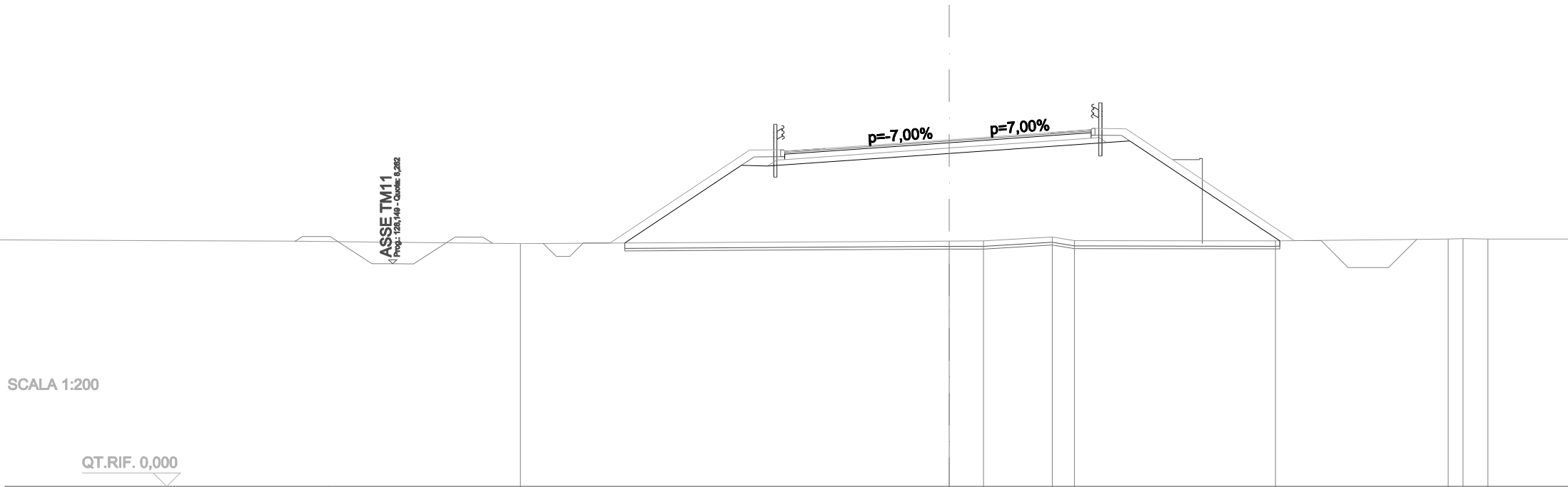


SCALA 1:200  
 QT.RIF. -1,000

QUOTE TERRENO	9,13	9,12	10,23	11,06	11,20	11,12	11,17	11,20	10,82	9,30	9,47			
DIST.PARZIALI TERRENO	6,87	8,21	5,80	0,95	1,03	3,73	11,36	4,74						
QUOTE PROGETTO		12,33 12,67 13,07 13,29	13,29 13,24	13,26	13,27	13,29	13,29 13,29	13,28	13,27	13,25	13,18 13,28 13,28	12,78 12,39 12,04 11,72 11,42 11,15	9,63 9,35	
DIST.PARZIALI PROGETTO		0,93	1,59	2,33	2,47	2,35	1,64	1,13 0,82	1,85	2,25	1,84	2,81	1,40 0,82 0,75 0,71 0,66 0,62 0,58	3,31

<b>SCAVI E BONIFICHE</b>	
SCOTICO	24,267 m
BONIFICA	2,427 m <sup>2</sup>
FOSSO	3,098 m <sup>2</sup>
<b>RILEVATI</b>	
RIEMPIMENTO	0,610 m <sup>2</sup>
RILEVATO	62,637 m <sup>2</sup>
TERRENO VEGETALE	15,993 m
<b>SOVRASTRUTTURA STRADALE</b>	
STRATO DI USURA	11,353 m
STRATO DI BINDER	11,353 m
STRATO DI BASE	11,353 m
STRATO DI FONDAZIONE	2,451 m <sup>2</sup>
<b>MANUFATTI</b>	
CORDOLO	0,072 m <sup>2</sup>

SEZIONE N.: 72  
 QT. PROGETTO: 12,866  
 DIST.PROG.: 1360,000  
 DIST.PREC.: 20,711  
 DIST.SUCC.: 20,000



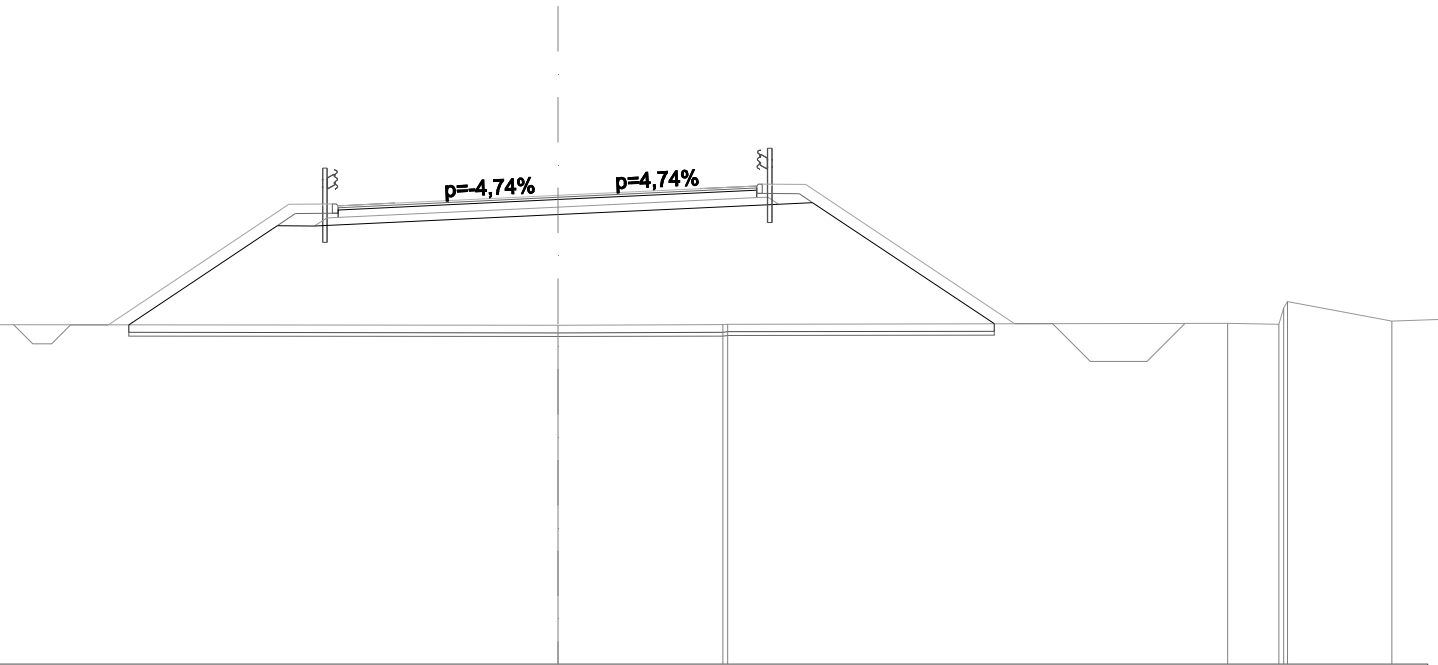
QUOTE TERRENO	9,01				9,10	9,11	9,26	9,12		9,11		9,18	9,20	9,18
DIST.PARZIALI TERRENO		15,90			1,27	2,55	0,82	7,45		6,40		0,93		
QUOTE PROGETTO	9,03		12,48	12,49	12,44		12,87		13,18	13,28	13,27		9,12	
DIST.PARZIALI PROGETTO		5,16	1,15	6,10			5,25		1,15	6,23				

SCAVI E BONIFICHE	
SCOTICO	22,894 m
BONIFICA	2,289 m <sup>2</sup>
FOSSO	3,020 m <sup>2</sup>
RILEVATI	
RIEMPIMENTO	0,623 m <sup>2</sup>
RILEVATO	53,983 m <sup>2</sup>
TERRENO VEGETALE	14,683 m
SOVRASTRUTTURA STRADALE	
STRATO DI USURA	11,072 m
STRATO DI BINDER	11,072 m
STRATO DI BASE	11,072 m
STRATO DI FONDAZIONE	2,395 m <sup>2</sup>
MANUFATTI	
CORDOLO	0,072 m <sup>2</sup>

SEZIONE N.: 73  
 QT. PROGETTO: 12,405  
 DIST.PROG.: 1380,000  
 DIST.PREC.: 20,000  
 DIST.SUCC.: 20,000

SCALA 1:200

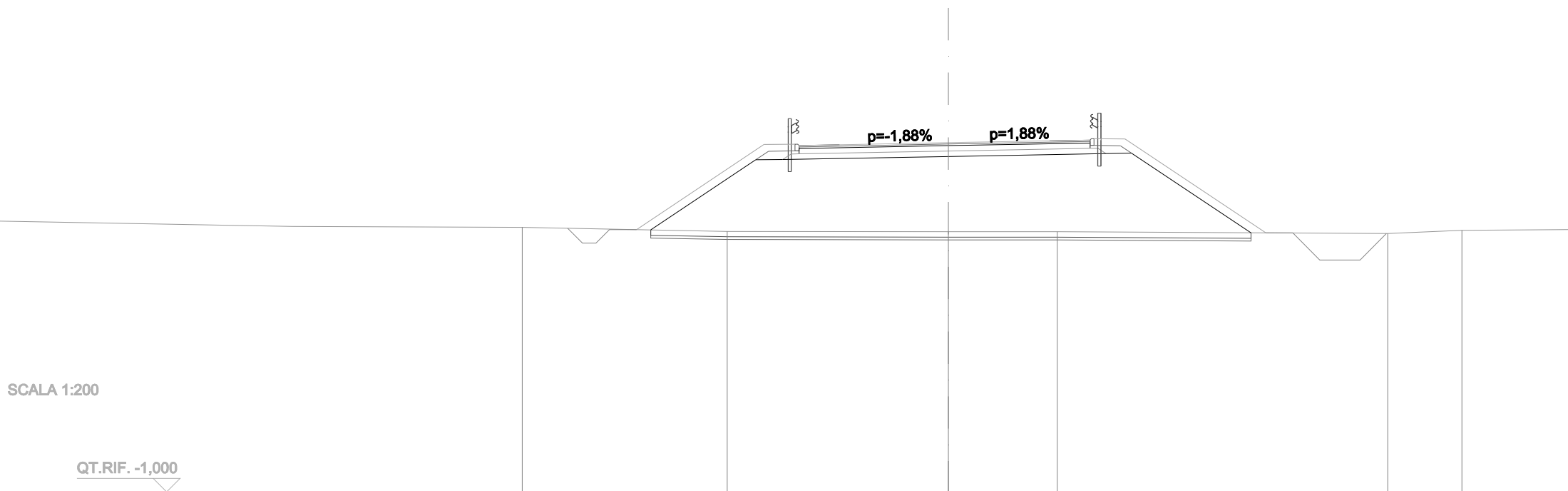
QT.RIF. 0,000



QUOTE TERRENO	8,99			8,97	8,98	9,00		9,02	8,99	9,42	9,59
DIST.PARZIALI TERRENO		17,51		4,36		13,22		1,35			
QUOTE PROGETTO	8,98	12,17	12,18	12,13	12,40	12,60	12,70	12,69	9,01		
DIST.PARZIALI PROGETTO		4,78	1,15	5,82	5,25	1,15	5,52				

SCAVI E BONIFICHE	
SCOTICO	22,273 m
BONIFICA	2,227 m <sup>2</sup>
FOSSO	3,012 m <sup>2</sup>
RILEVATI	
RIEMPIMENTO	0,641 m <sup>2</sup>
RILEVATO	50,551 m <sup>2</sup>
TERRENO VEGETALE	14,264 m
SOVRASTRUTTURA STRADALE	
STRATO DI USURA	10,791 m
STRATO DI BINDER	10,791 m
STRATO DI BASE	5,250 m
STRATO DI FONDAZIONE	2,338 m <sup>2</sup>
MANUFATTI	
CORDOLO	0,073 m <sup>2</sup>

SEZIONE N.: 74  
 QT. PROGETTO: 11,943  
 DIST.PROG.: 1400,000  
 DIST.PREC.: 20,000  
 DIST.SUCC.: 20,000



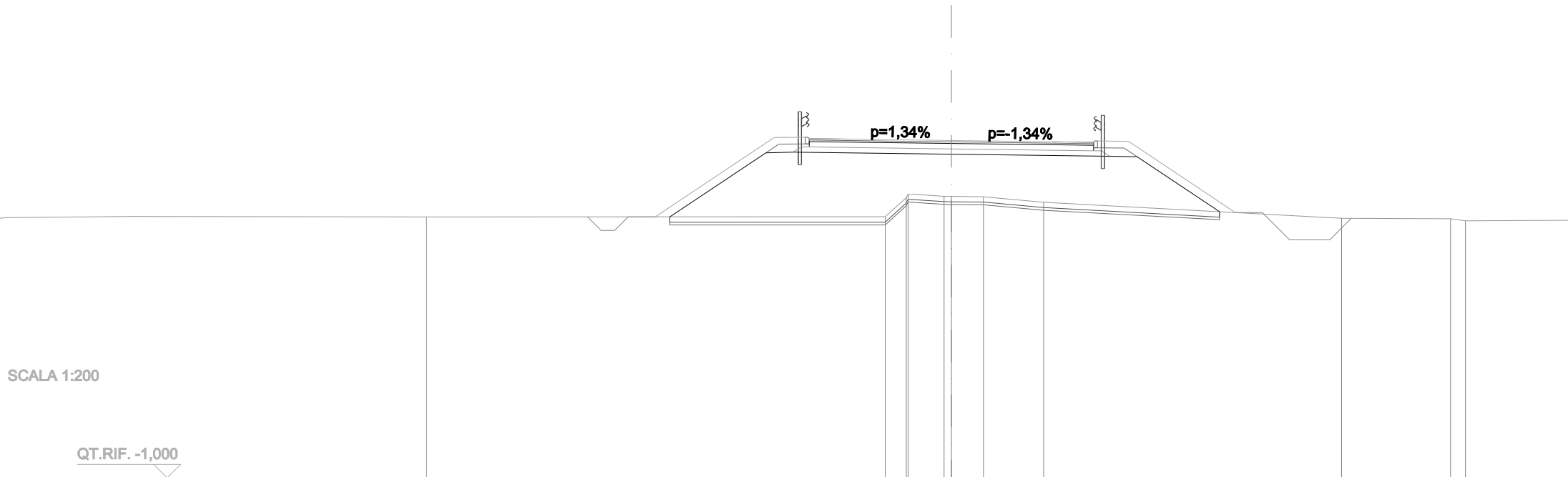
QUOTE TERRENO	8,80	8,66	8,64	8,64	8,57	8,69
DIST.PARZIALI TERRENO	7,60	8,21	4,03	12,26	2,75	
QUOTE PROGETTO	8,72	11,88 11,89 11,84	11,94	11,99 12,09 12,08	8,60	
DIST.PARZIALI PROGETTO	4,73	1,15	5,54	1,15	5,22	

SCAVI E BONIFICHE	
SCOTICO	20,326 m
BONIFICA	2,033 m <sup>2</sup>
FOSSO	2,541 m <sup>2</sup>
RILEVATI	
RIEMPIMENTO	0,666 m <sup>2</sup>
RILEVATO	33,316 m <sup>2</sup>
TERRENO VEGETALE	12,332 m
SOVRASTRUTTURA STRADALE	
STRATO DI USURA	10,510 m
STRATO DI BINDER	10,510 m
STRATO DI BASE	10,510 m
STRATO DI FONDAZIONE	2,282 m <sup>2</sup>
MANUFATTI	
CORDOLO	0,073 m <sup>2</sup>

SEZIONE N.: 75  
 QT. PROGETTO: 11,482  
 DIST.PROG.: 1420,000  
 DIST.PREC.: 20,000  
 DIST.SUCC.: 20,000

SCALA 1:200

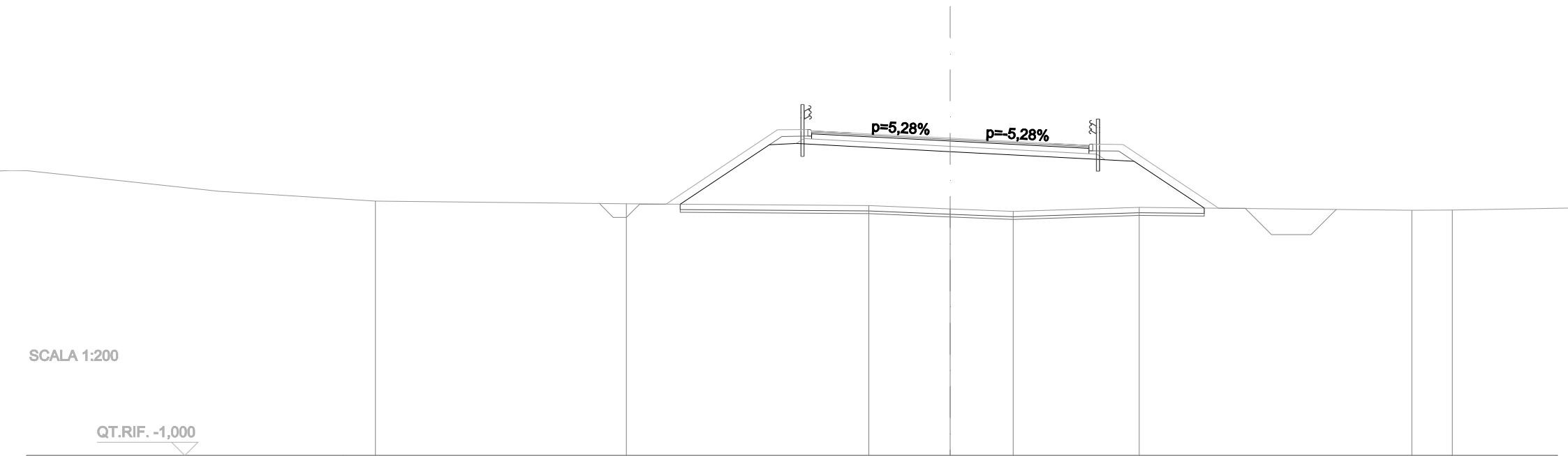
QT.RIF. -1,000



QUOTE TERRENO	8,65			8,66	9,37	9,51	9,42	9,41	9,40	9,20		8,61	8,58	8,51
DIST.PARZIALI TERRENO		16,96		0,78	1,33	1,18	2,23			11,02		4,02		
QUOTE PROGETTO		8,66	11,59	11,60	11,50		11,48			11,36	11,46	11,45	8,82	
DIST.PARZIALI PROGETTO		4,40	1,15		5,26		5,25			1,15	3,95			

SCAVI E BONIFICHE	
SCOTICO	19,859 m
BONIFICA	1,986 m <sup>2</sup>
FOSSO	2,934 m <sup>2</sup>
RILEVATI	
RIEMPIMENTO	0,702 m <sup>2</sup>
RILEVATO	35,586 m <sup>2</sup>
TERRENO VEGETALE	11,727 m
SOVRASTRUTTURA STRADALE	
STRATO DI USURA	10,500 m
STRATO DI BINDER	10,500 m
STRATO DI BASE	10,500 m
STRATO DI FONDAZIONE	2,280 m <sup>2</sup>
MANUFATTI	
CORDOLO	0,073 m <sup>2</sup>

SEZIONE N.: 76  
 QT. PROGETTO: 11,020  
 DIST.PROG.: 1440,000  
 DIST.PREC.: 20,000  
 DIST.SUCC.: 20,000



SCALA 1:200

QT.RIF. -1,000

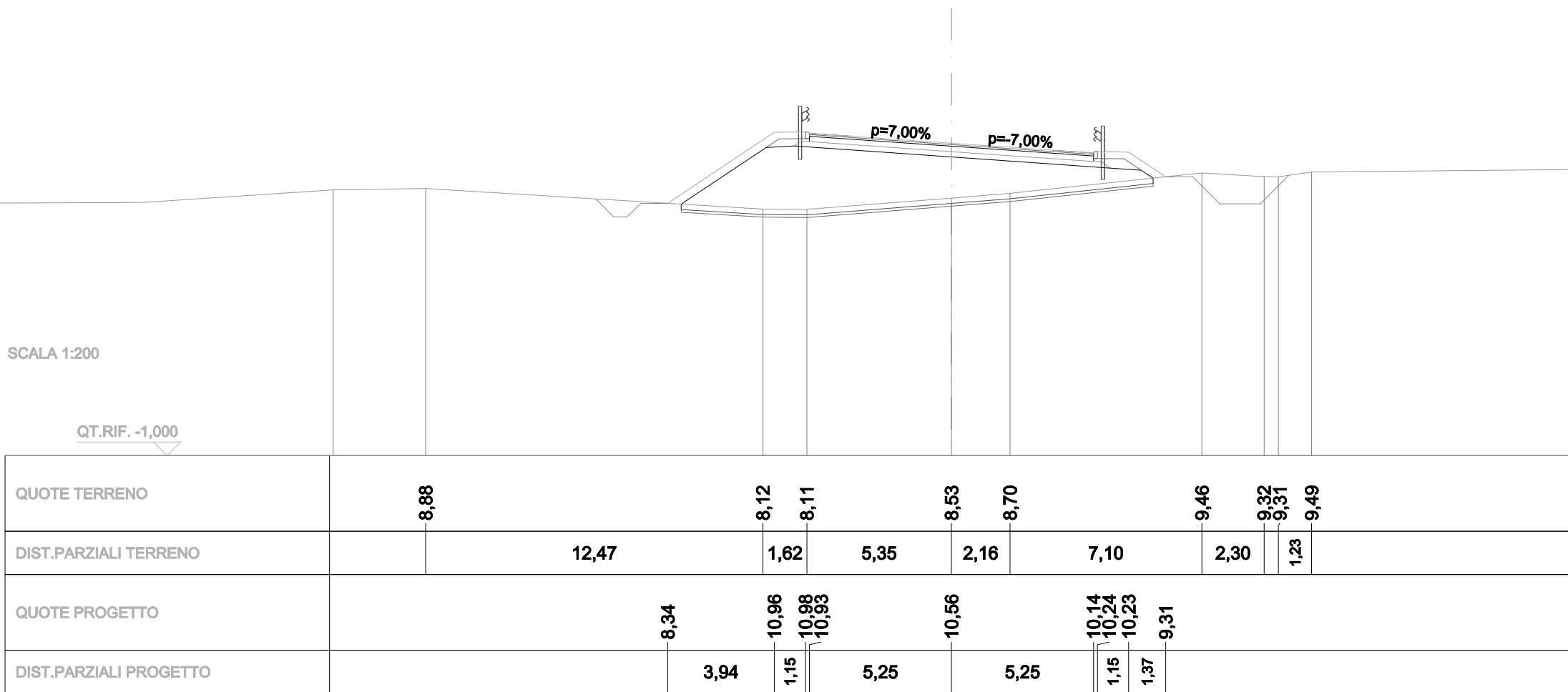
QUOTE TERRENO	8,63	8,53	8,46	8,34	8,24	8,40	8,29	8,30
DIST.PARZIALI TERRENO	9,51	9,18	3,09	2,38	4,78	10,33	1,53	
QUOTE PROGETTO	8,52	11,34	11,35	11,30	11,02	10,69	10,79	10,78
DIST.PARZIALI PROGETTO	4,22	1,15	5,25	5,25	1,15	3,62	8,37	

<b>SCAVI E BONIFICHE</b>	
SCOTICO	17,453 m
BONIFICA	1,745 m <sup>2</sup>
FOSSO	3,479 m <sup>2</sup>
<b>RILEVATI</b>	
RIEMPIMENTO	0,720 m <sup>2</sup>
RILEVATO	24,066 m <sup>2</sup>
TERRENO VEGETALE	8,688 m
<b>SOVRASTRUTTURA STRADALE</b>	
STRATO DI USURA	10,500 m
STRATO DI BINDER	10,500 m
STRATO DI BASE	10,500 m
STRATO DI FONDAZIONE	2,281 m <sup>2</sup>
<b>MANUFATTI</b>	
CORDOLO	0,072 m <sup>2</sup>

SEZIONE N.: 76  
 QT. PROGETTO: 10,558  
 DIST.PROG.: 1460,000  
 DIST.PREC.: 20,000  
 DIST.SUCC.: 20,000

SCALA 1:200

QT.RIF. -1,000

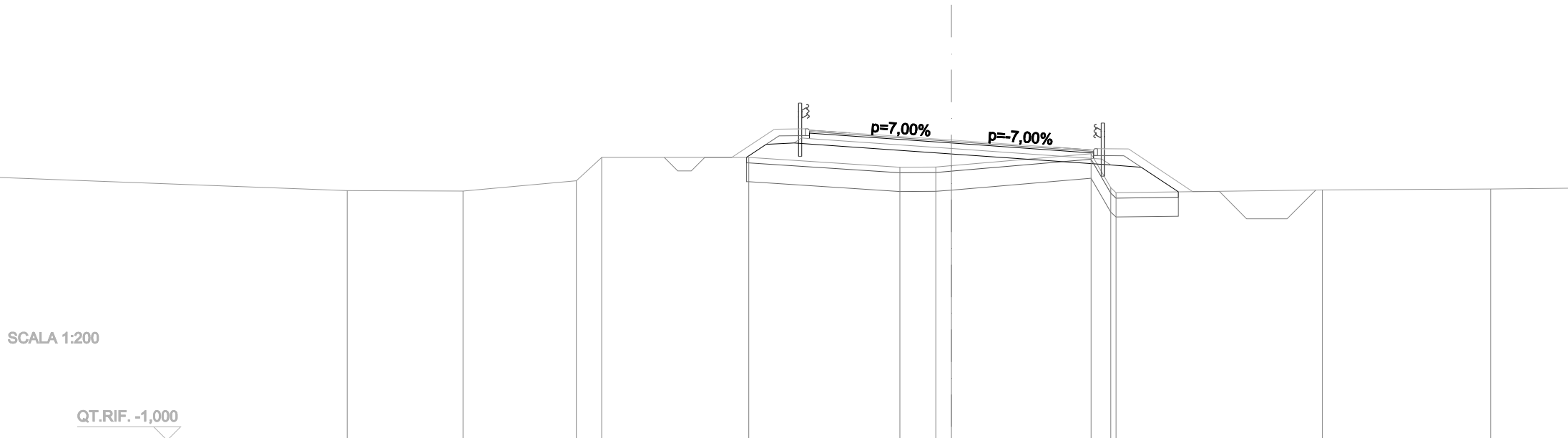


<b>SCAVI E BONIFICHE</b>	
STERRO	0,471 m <sup>2</sup>
SCOTICO	15,961 m
BONIFICA	11,173 m <sup>2</sup>
FOSSO	3,143 m <sup>2</sup>
<b>RILEVATI</b>	
RIEMPIMENTO	0,720 m <sup>2</sup>
RILEVATO	6,868 m <sup>2</sup>
TERRENO VEGETALE	7,026 m
<b>SOVRASTRUTTURA STRADALE</b>	
STRATO DI USURA	10,500 m
STRATO DI BINDER	10,500 m
STRATO DI BASE	5,250 m
STRATO DI FONDAZIONE	2,281 m <sup>2</sup>
<b>MANUFATTI</b>	
CORDOLO	0,072 m <sup>2</sup>

SEZIONE N.: 77  
 QT. PROGETTO: 10,097  
 DIST.PROG.: 1480,000  
 DIST.PREC.: 20,000  
 DIST.SUCC.: 20,000

SCALA 1:200

QT.RIF. -1,000



QUOTE TERRENO	8,21	8,59	9,46	9,46	9,09	9,10	9,15	9,59	8,34	8,15	8,26	8,29
DIST.PARZIALI TERRENO	4,19	0,94	5,44	5,59	1,33	0,58	5,16	0,73	7,63	6,22		
QUOTE PROGETTO			9,46	10,50	10,51	10,46	10,10	9,68	9,78	9,77	8,19	
DIST.PARZIALI PROGETTO			1,57	1,15	5,25	5,25	1,15	2,36				

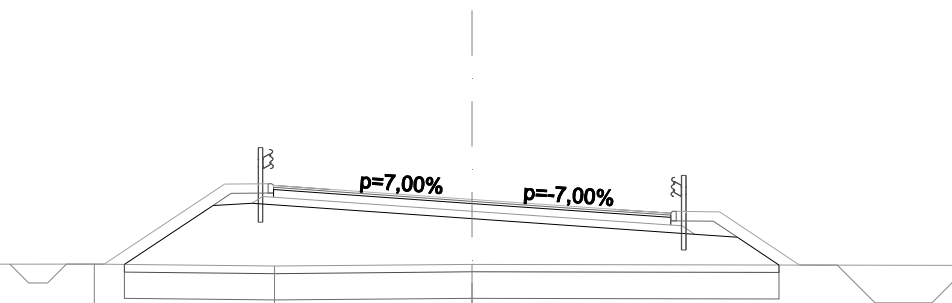


SCAVI E BONIFICHE	
SCOTICO	17,313 m
BONIFICA	12,119 m <sup>2</sup>
FOSSO	2,984 m <sup>2</sup>
RILEVATI	
RIEMPIMENTO	0,720 m <sup>2</sup>
RILEVATO	19,082 m <sup>2</sup>
TERRENO VEGETALE	8,656 m
SOVRASTRUTTURA STRADALE	
STRATO DI USURA	10,500 m
STRATO DI BINDER	10,500 m
STRATO DI BASE	10,500 m
STRATO DI FONDAZIONE	2,281 m <sup>2</sup>
MANUFATTI	
CORDOLO	0,072 m <sup>2</sup>

SEZIONE N.: 78  
 QT. PROGETTO: 9,635  
 DIST.PROG.: 1500,000  
 DIST.PREC.: 20,000  
 DIST.SUCC.: 20,000

SCALA 1:200

QT.RIF. -2,000



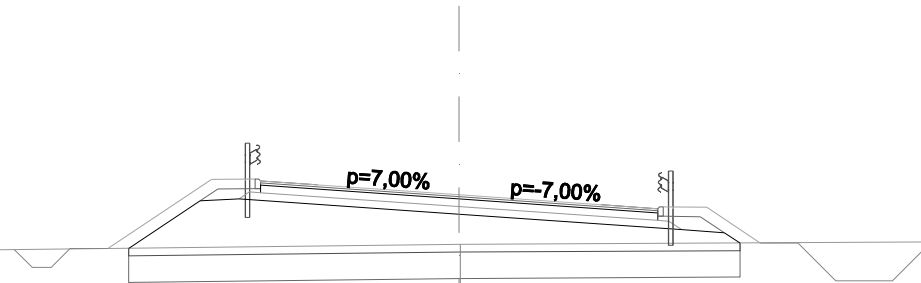
QUOTE TERRENO	7,91	7,92	7,87	7,92	7,88	
DIST.PARZIALI TERRENO	9,53	4,77	5,22	17,07		
QUOTE PROGETTO		7,92	10,04 10,05 10,00	9,64	9,22 9,32 9,31	7,90
DIST.PARZIALI PROGETTO		3,18	1,15	5,25	5,25	1,15 2,11

SCAVI E BONIFICHE	
SCOTICO	16,167 m
BONIFICA	11,317 m <sup>2</sup>
FOSSO	3,027 m <sup>2</sup>
RILEVATI	
RIEMPIMENTO	0,720 m <sup>2</sup>
RILEVATO	12,351 m <sup>2</sup>
TERRENO VEGETALE	7,293 m
SOVRASTRUTTURA STRADALE	
STRATO DI USURA	10,500 m
STRATO DI BINDER	10,500 m
STRATO DI BASE	5,250 m
STRATO DI FONDAZIONE	2,281 m <sup>2</sup>
MANUFATTI	
CORDOLO	0,073 m <sup>2</sup>

SEZIONE N.: 79  
 QT. PROGETTO: 9,174  
 DIST.PROG.: 1520,000  
 DIST.PREC.: 20,000  
 DIST.SUCC.: 20,000

SCALA 1:200

QT.RIF. -2,000



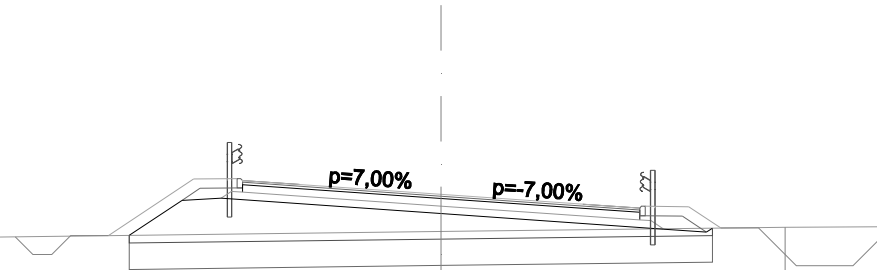
QUOTE TERRENO	7,62				7,86 7,86			7,93
DIST.PARZIALI TERRENO		20,08				13,22		
QUOTE PROGETTO		7,75	9,58 9,59 9,54		9,17		8,76 8,86 8,84	7,90
DIST.PARZIALI PROGETTO		2,74	1,15	5,25	5,25	1,15	1,41	

<b>SCAVI E BONIFICHE</b>	
STERRO	0,075 m <sup>2</sup>
SCOTICO	15,426 m
BONIFICA	10,798 m <sup>2</sup>
FOSSO	3,073 m <sup>2</sup>
<b>RILEVATI</b>	
RIEMPIMENTO	0,720 m <sup>2</sup>
RILEVATO	7,113 m <sup>2</sup>
TERRENO VEGETALE	6,018 m
<b>SOVRASTRUTTURA STRADALE</b>	
STRATO DI USURA	10,500 m
STRATO DI BINDER	10,500 m
STRATO DI BASE	10,500 m
STRATO DI FONDAZIONE	2,281 m <sup>2</sup>
<b>MANUFATTI</b>	
CORDOLO	0,073 m <sup>2</sup>

SEZIONE N.: 80  
 QT. PROGETTO: 8,712  
 DIST.PROG.: 1540,000  
 DIST.PREC.: 20,000  
 DIST.SUCC.: 20,000

SCALA 1:200

QT.RIF. -2,000

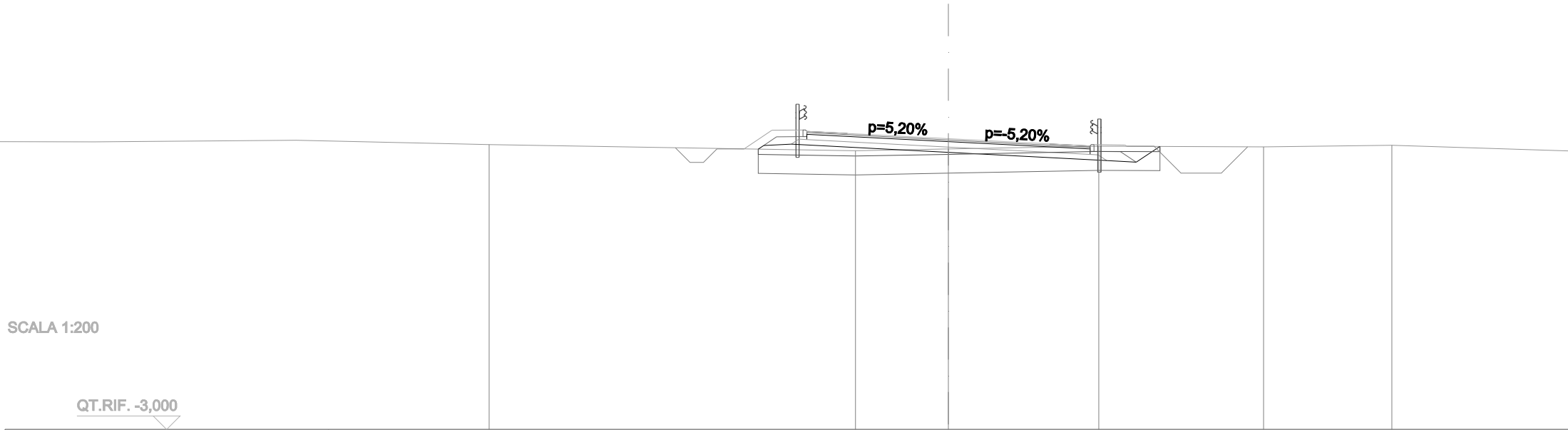


QUOTE TERRENO		7,55		7,73		7,84		7,87				
DIST.PARZIALI TERRENO			14,05		9,10		6,23					
QUOTE PROGETTO			7,62	9,12	9,13	9,08		8,71	8,29	8,39	8,38	7,82
DIST.PARZIALI PROGETTO			2,25	1,15		5,25		5,25		1,15	0,84	



<b>SCAVI E BONIFICHE</b>	
STERRO	2,954 m <sup>2</sup>
SCOTICO	14,683 m
BONIFICA	10,430 m <sup>2</sup>
FOSSO	3,011 m <sup>2</sup>
<b>RILEVATI</b>	
RIEMPIMENTO	0,701 m <sup>2</sup>
RILEVATO	0,665 m <sup>2</sup>
TERRENO VEGETALE	3,629 m
<b>SOVRASTRUTTURA STRADALE</b>	
STRATO DI USURA	10,500 m
STRATO DI BINDER	10,500 m
STRATO DI BASE	10,500 m
STRATO DI FONDAZIONE	2,280 m <sup>2</sup>
<b>MANUFATTI</b>	
CORDOLO	0,073 m <sup>2</sup>

SEZIONE N.: 82  
 QT. PROGETTO: 7,789  
 DIST.PROG.: 1580,000  
 DIST.PREC.: 20,000  
 DIST.SUCC.: 20,000



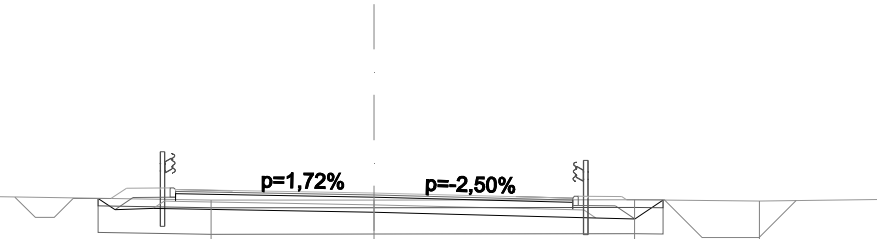
QUOTE TERRENO	7,57	7,34	7,41	7,51	7,48	7,54
DIST.PARZIALI TERRENO	13,59	3,45	5,57	6,11	4,76	
QUOTE PROGETTO		7,41 8,10 8,11 8,06	7,79	7,47 7,57 7,55 7,51		
DIST.PARZIALI PROGETTO		1,03 1,15	5,25	5,25	1,15	

SCAVI E BONIFICHE	
STERRO	4,995 m <sup>2</sup>
SCOTICO	14,600 m
BONIFICA	10,456 m <sup>2</sup>
FOSSO	2,980 m <sup>2</sup>
RILEVATI	
RIEMPIMENTO	0,679 m <sup>2</sup>
TERRENO VEGETALE	2,950 m
SOVRASTRUTTURA STRADALE	
STRATO DI USURA	10,500 m
STRATO DI BINDER	10,500 m
STRATO DI FONDAZIONE	2,280 m <sup>2</sup>
MANUFATTI	
CORDOLO	0,073 m <sup>2</sup>

SEZIONE N.: 83  
 QT. PROGETTO: 7,379  
 DIST.PROG.: 1600,000  
 DIST.PREC.: 20,000  
 DIST.SUCC.: 20,000

SCALA 1:200

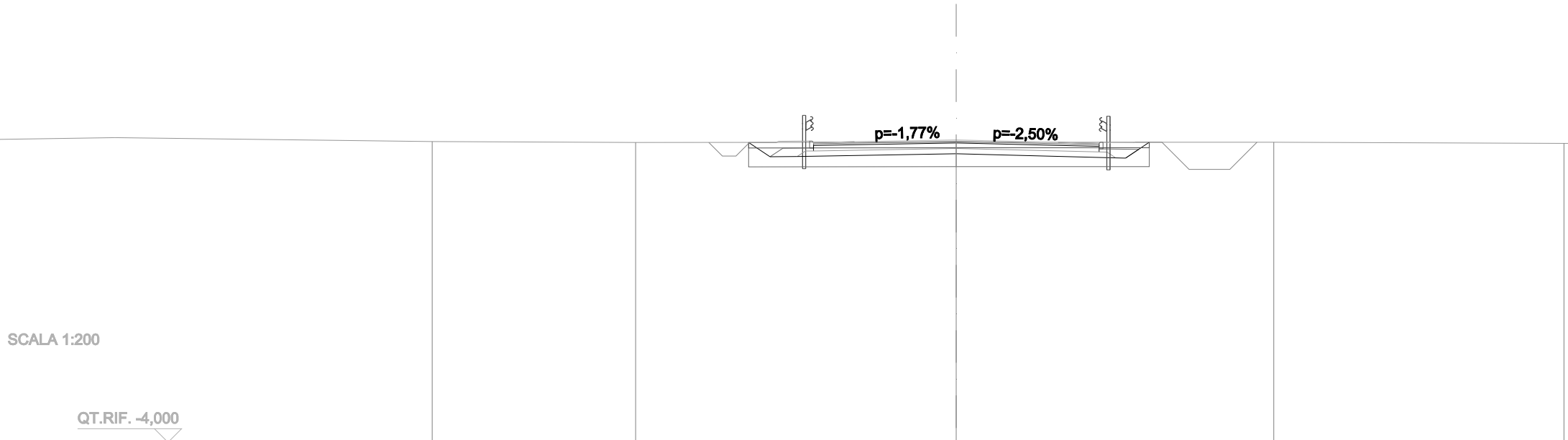
QT.RIF. -4,000



QUOTE TERRENO	7,43	7,19	7,19	7,20	7,17	7,21
DIST.PARZIALI TERRENO	14,86	4,31	6,89	3,30	3,28	
QUOTE PROGETTO		7,23 7,51 7,52 7,47	7,38	7,20 7,30 7,29 7,20		
DIST.PARZIALI PROGETTO		1,15	5,25	5,25	1,15	

SCAVI E BONIFICHE	
STERRO	6,897 m <sup>2</sup>
SCOTICO	14,710 m
BONIFICA	10,323 m <sup>2</sup>
FOSSO	2,999 m <sup>2</sup>
RILEVATI	
RIEMPIMENTO	0,639 m <sup>2</sup>
TERRENO VEGETALE	2,382 m
SOVRASTRUTTURA STRADALE	
STRATO DI USURA	10,500 m
STRATO DI BINDER	10,500 m
STRATO DI BASE	5,250 m
STRATO DI FONDAZIONE	2,282 m <sup>2</sup>
MANUFATTI	
CORDOLO	0,073 m <sup>2</sup>

SEZIONE N.: 84  
 QT. PROGETTO: 7,127  
 DIST.PROG.: 1620,000  
 DIST.PREC.: 20,000  
 DIST.SUCC.: 20,000



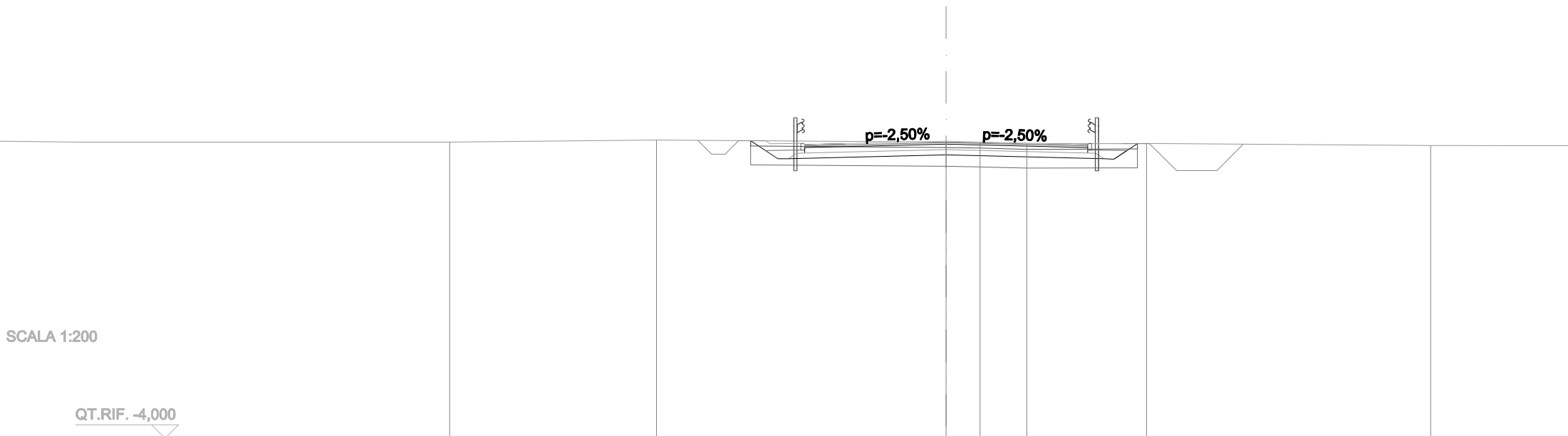
SCALA 1:200

QT.RIF. -4,000

QUOTE TERRENO	7,07	7,03	7,04	7,04
DIST.PARZIALI TERRENO	7,48	11,80	11,68	
QUOTE PROGETTO	7,03 7,07 7,08 7,03	7,13	6,95 7,05 7,03 7,04	
DIST.PARZIALI PROGETTO	1,15	5,25	5,25	1,15

SCAVI E BONIFICHE	
STERRO	7,343 m <sup>2</sup>
SCOTICO	13,262 m
BONIFICA	10,047 m <sup>2</sup>
FOSSO	2,989 m <sup>2</sup>
RILEVATI	
RIEMPIMENTO	0,598 m <sup>2</sup>
TERRENO VEGETALE	2,495 m
SOVRASTRUTTURA STRADALE	
STRATO DI USURA	10,500 m
STRATO DI BINDER	10,500 m
STRATO DI BASE	5,250 m
STRATO DI FONDAZIONE	2,282 m <sup>2</sup>
MANUFATTI	
CORDOLO	0,072 m <sup>2</sup>

SEZIONE N.: 85  
 QT. PROGETTO: 7,034  
 DIST.PROG.: 1640,000  
 DIST.PREC.: 20,000  
 DIST.SUCC.: 20,000



QUOTE TERRENO	7,00	7,08	7,00	6,98	6,93	6,95	6,87
DIST.PARZIALI TERRENO	7,69	10,75	1,26	1,73	4,45	10,55	
QUOTE PROGETTO			7,03				
DIST.PARZIALI PROGETTO			5,25		5,25		

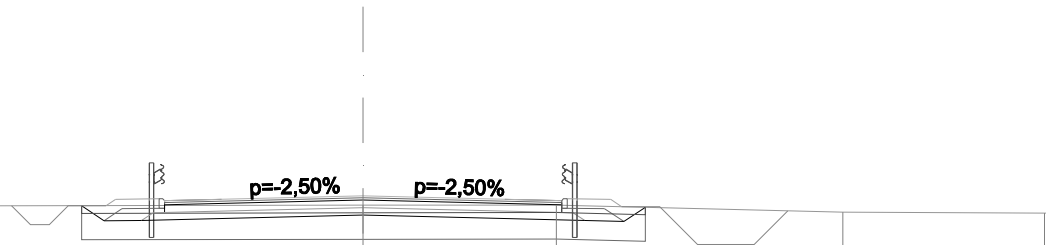


<b>SCAVI E BONIFICHE</b>	
STERRO	4,929 m <sup>2</sup>
SCOTICO	14,909 m
BONIFICA	10,436 m <sup>2</sup>
FOSSO	2,772 m <sup>2</sup>
<b>RILEVATI</b>	
RIEMPIMENTO	0,697 m <sup>2</sup>
TERRENO VEGETALE	2,956 m
<b>SOVRASTRUTTURA STRADALE</b>	
STRATO DI USURA	10,500 m
STRATO DI BINDER	10,500 m
STRATO DI FONDAZIONE	2,282 m <sup>2</sup>
<b>MANUFATTI</b>	
CORDOLO	0,073 m <sup>2</sup>

SEZIONE N.: 86  
 QT. PROGETTO: 7,101  
 DIST.PROG.: 1660,000  
 DIST.PREC.: 20,000  
 DIST.SUCC.: 20,000

SCALA 1:200

QT.RIF. -5,000



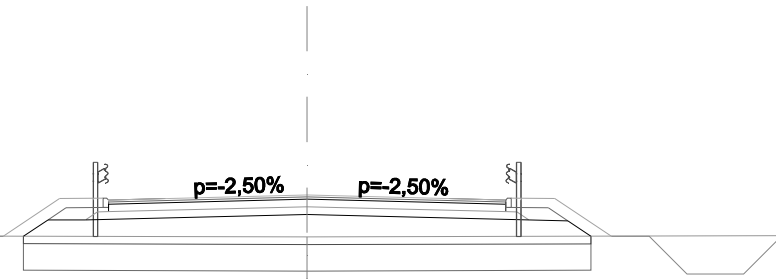
QUOTE TERRENO	6,82		6,85	6,86	6,67	6,65
DIST.PARZIALI TERRENO		18,34		5,11	7,58	5,33
QUOTE PROGETTO		6,84 7,01 7,02 6,97	7,10	6,92 7,02 7,01 6,81		
DIST.PARZIALI PROGETTO		1,15	5,25	5,25	1,15	

SCAVI E BONIFICHE	
SCOTICO	15,010 m
BONIFICA	10,507 m <sup>2</sup>
FOSSO	3,037 m <sup>2</sup>
RILEVATI	
RIEMPIMENTO	0,697 m <sup>2</sup>
RILEVATO	7,230 m <sup>2</sup>
TERRENO VEGETALE	5,890 m
SOVRASTRUTTURA STRADALE	
STRATO DI USURA	10,500 m
STRATO DI BINDER	10,500 m
STRATO DI BASE	5,250 m
STRATO DI FONDAZIONE	2,282 m <sup>2</sup>
MANUFATTI	
CORDOLO	0,072 m <sup>2</sup>

SEZIONE N.: 87  
 QT. PROGETTO: 7,328  
 DIST.PROG.: 1680,000  
 DIST.PREC.: 20,000  
 DIST.SUCC.: 20,000

SCALA 1:200

QT.RIF. -4,000



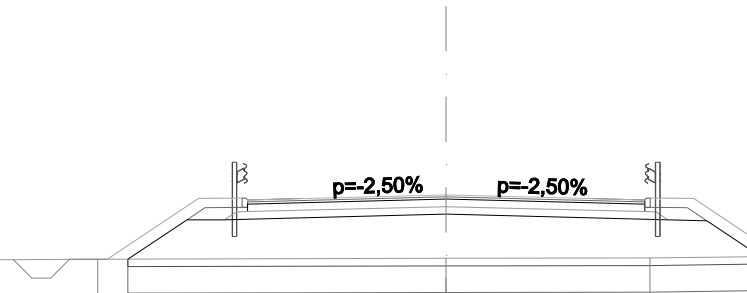
QUOTE TERRENO	6,17	6,25	6,22
DIST.PARZIALI TERRENO	7,43	10,46	
QUOTE PROGETTO		6,24 7,24 7,25 7,20	7,33 7,15 7,25 7,24 6,24
DIST.PARZIALI PROGETTO		1,49 1,15	5,25 5,25 1,15 1,49

SCAVI E BONIFICHE	
SCOTICO	16,735 m
BONIFICA	11,714 m <sup>2</sup>
FOSSO	3,030 m <sup>2</sup>
RILEVATI	
RIEMPIMENTO	0,697 m <sup>2</sup>
RILEVATO	16,398 m <sup>2</sup>
TERRENO VEGETALE	7,959 m
SOVRASTRUTTURA STRADALE	
STRATO DI USURA	10,500 m
STRATO DI BINDER	10,500 m
STRATO DI BASE	10,500 m
STRATO DI FONDAZIONE	2,282 m <sup>2</sup>
MANUFATTI	
CORDOLO	0,072 m <sup>2</sup>

SEZIONE N.: 88  
 QT. PROGETTO: 7,701  
 DIST.PROG.: 1700,000  
 DIST.PREC.: 20,000  
 DIST.SUCC.: 20,000

SCALA 1:200

QT.RIF. -4,000



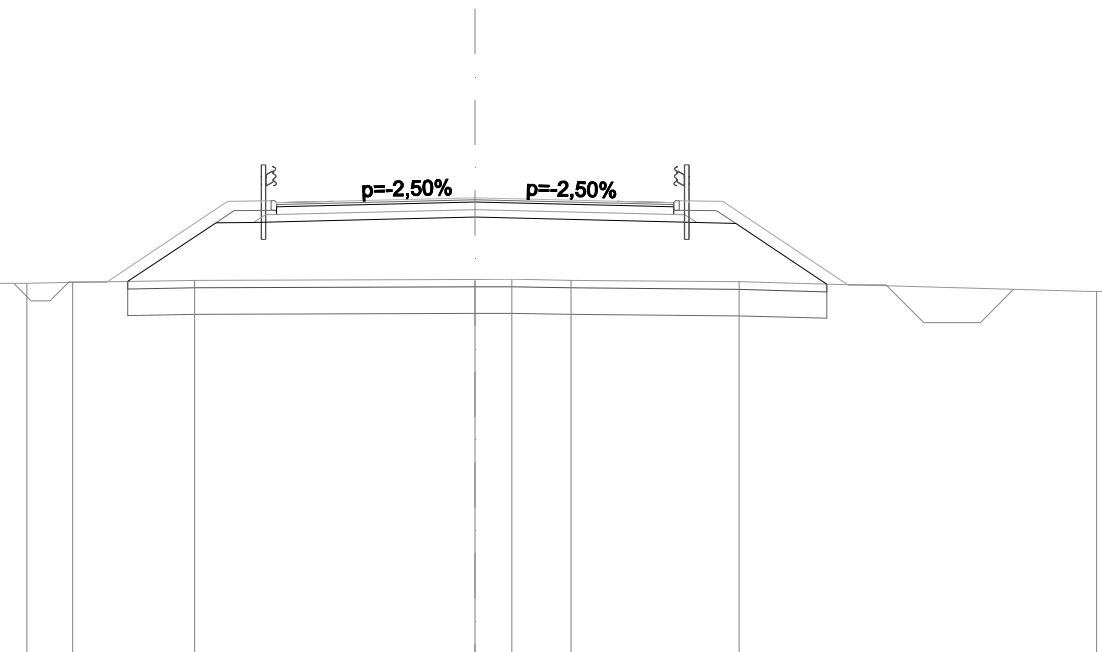
QUOTE TERRENO		5,97	6,00	6,02	6,03	6,10	6,03	5,92			
DIST.PARZIALI TERRENO		6,17	9,21	5,39	5,14	6,79	2,90				
QUOTE PROGETTO			6,00	7,61	7,62	7,57	7,70	7,52	7,62	7,61	6,08
DIST.PARZIALI PROGETTO			2,41	1,15	5,25	5,25	1,15	2,30			

<b>SCAVI E BONIFICHE</b>	
SCOTICO	18,489 m
BONIFICA	12,942 m <sup>2</sup>
FOSSO	2,721 m <sup>2</sup>
<b>RILEVATI</b>	
RIEMPIMENTO	0,697 m <sup>2</sup>
RILEVATO	25,399 m <sup>2</sup>
TERRENO VEGETALE	10,122 m
<b>SOVRASTRUTTURA STRADALE</b>	
STRATO DI USURA	10,500 m
STRATO DI BINDER	10,500 m
STRATO DI BASE	10,500 m
STRATO DI FONDAZIONE	2,282 m <sup>2</sup>
<b>MANUFATTI</b>	
CORDOLO	0,073 m <sup>2</sup>

SEZIONE N.: 89  
 QT. PROGETTO: 8,101  
 DIST.PROG.: 1720,000  
 DIST.PREC.: 20,000  
 DIST.SUCC.: 20,000

SCALA 1:200

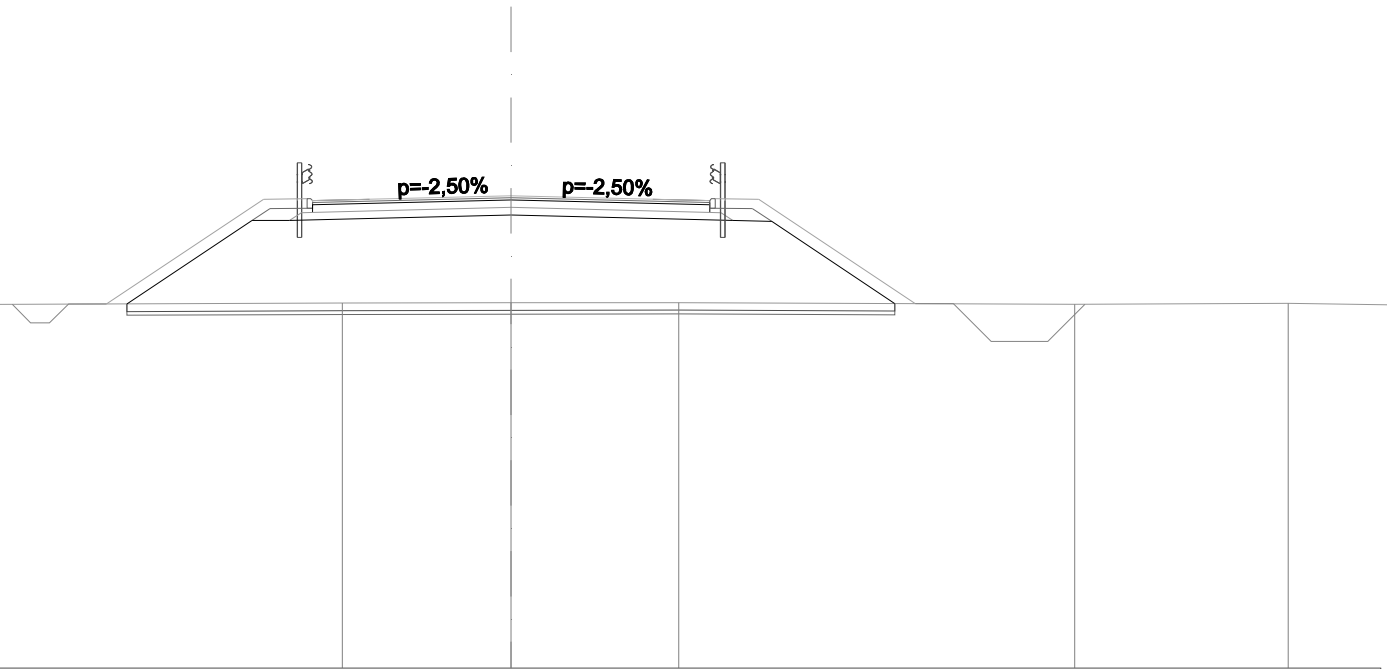
QT.RIF. -4,000



QUOTE TERRENO	5,84	5,86	5,92	5,94	5,95	5,92	5,88	5,62
DIST.PARZIALI TERRENO	1,21	3,22	7,42	0,97	1,57	4,45	9,45	
QUOTE PROGETTO	5,88	8,01	8,02	8,10	8,01	8,01	5,80	
DIST.PARZIALI PROGETTO		3,19	1,15	5,25	5,25	1,15	3,31	

SCAVI E BONIFICHE	
SCOTICO	20,314 m
BONIFICA	2,031 m <sup>2</sup>
FOSSO	2,951 m <sup>2</sup>
RILEVATI	
RIEMPIMENTO	0,697 m <sup>2</sup>
RILEVATO	37,955 m <sup>2</sup>
TERRENO VEGETALE	12,279 m
SOVRASTRUTTURA STRADALE	
STRATO DI USURA	10,500 m
STRATO DI BINDER	10,500 m
STRATO DI BASE	10,500 m
STRATO DI FONDAZIONE	2,282 m <sup>2</sup>
MANUFATTI	
CORDOLO	0,073 m <sup>2</sup>

SEZIONE N.: 90  
 QT. PROGETTO: 8,501  
 DIST.PROG.: 1740,000  
 DIST.PREC.: 20,000  
 DIST.SUCC.: 20,000



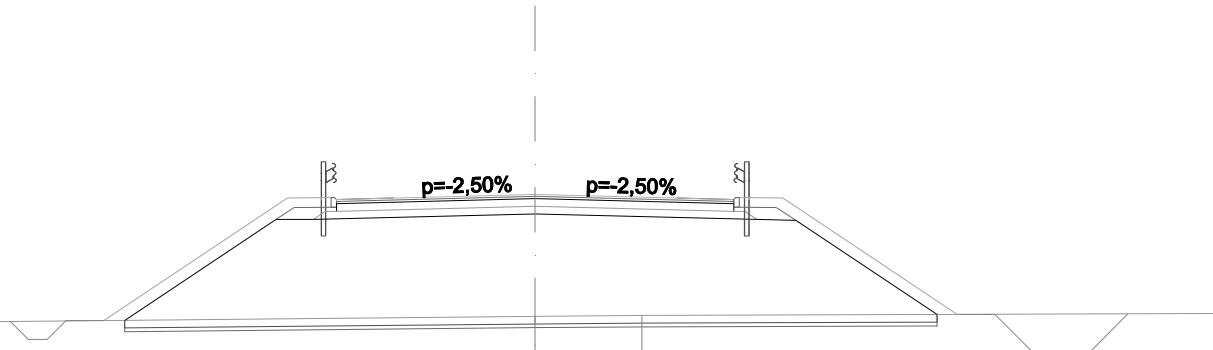
SCALA 1:200

QT.RIF. -4,000

QUOTE TERRENO				5,66		5,67		5,67		5,63		5,65
DIST.PARZIALI TERRENO					4,47		4,43		10,48		5,64	
QUOTE PROGETTO		5,63	8,41	8,42	8,37		8,50		8,32	8,42	8,41	5,64
DIST.PARZIALI PROGETTO		4,16	1,15		5,25		5,25		1,15	4,14		

SCAVI E BONIFICHE	
SCOTICO	21,487 m
BONIFICA	2,149 m <sup>2</sup>
FOSSO	3,012 m <sup>2</sup>
RILEVATI	
RIEMPIMENTO	0,697 m <sup>2</sup>
RILEVATO	46,126 m <sup>2</sup>
TERRENO VEGETALE	13,688 m
SOVRASTRUTTURA STRADALE	
STRATO DI USURA	10,500 m
STRATO DI BINDER	10,500 m
STRATO DI BASE	10,500 m
STRATO DI FONDAZIONE	2,282 m <sup>2</sup>
MANUFATTI	
CORDOLO	0,073 m <sup>2</sup>

SEZIONE N.: 91  
 QT. PROGETTO: 8,901  
 DIST.PROG.: 1760,000  
 DIST.PREC.: 20,000  
 DIST.SUCC.: 20,000



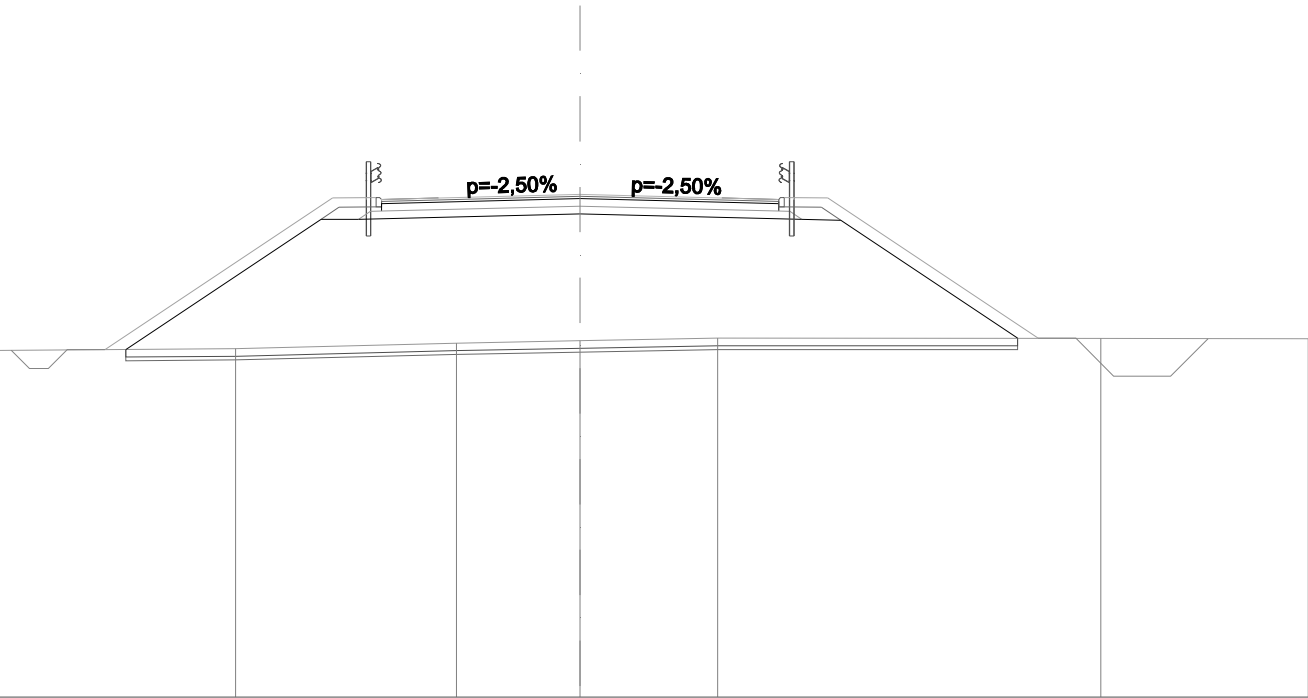
SCALA 1:200

QT.RIF. -4,000

QUOTE TERRENO					5,68	5,70			5,75	
DIST.PARZIALI TERRENO					2,83		15,22			
QUOTE PROGETTO		5,57	8,81	8,82	8,77	8,90	8,72	8,82	8,81	5,73
DIST.PARZIALI PROGETTO		4,86	1,15		5,25	5,25	1,15	4,62		

SCAVI E BONIFICHE	
SCOTICO	23,593 m
BONIFICA	2,359 m <sup>2</sup>
FOSSO	2,971 m <sup>2</sup>
RILEVATI	
RIEMPIMENTO	0,697 m <sup>2</sup>
RILEVATO	61,224 m <sup>2</sup>
TERRENO VEGETALE	16,220 m
SOVRASTRUTTURA STRADALE	
STRATO DI USURA	10,500 m
STRATO DI BINDER	10,500 m
STRATO DI BASE	10,500 m
STRATO DI FONDAZIONE	2,282 m <sup>2</sup>
MANUFATTI	
CORDOLO	0,072 m <sup>2</sup>

SEZIONE N.: 92  
 QT. PROGETTO: 9,301  
 DIST.PROG.: 1780,000  
 DIST.PREC.: 20,000  
 DIST.SUCC.: 20,000



SCALA 1:200

QT.RIF. -4,000

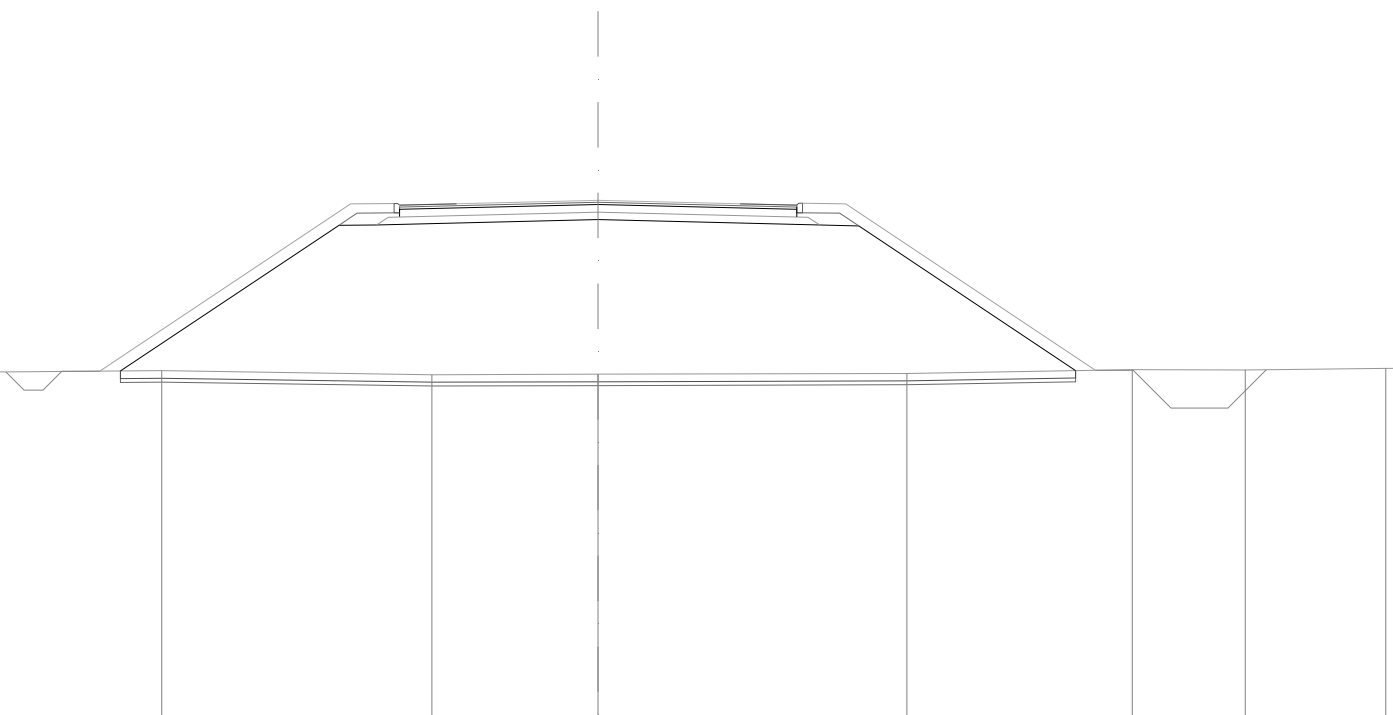
QUOTE TERRENO		5,22		5,37	5,43	5,50		5,50		5,48
DIST.PARZIALI TERRENO			5,84	3,27	3,63	10,13		5,49		
QUOTE PROGETTO		5,20	9,21	9,22	9,17	9,30	9,12	9,22	9,21	5,50
DIST.PARZIALI PROGETTO		6,02	1,15	5,25	5,25	1,15	5,56			

SCAVI E BONIFICHE	
SCOTICO	25,265 m
BONIFICA	2,527 m <sup>2</sup>
FOSSO	3,037 m <sup>2</sup>
RILEVATI	
RIEMPIMENTO	0,697 m <sup>2</sup>
RILEVATO	77,503 m <sup>2</sup>
TERRENO VEGETALE	18,210 m
SOVRASTRUTTURA STRADALE	
STRATO DI USURA	10,503 m
STRATO DI BINDER	10,503 m
STRATO DI FONDAZIONE	2,284 m <sup>2</sup>
MANUFATTI	
CORDOLO	0,073 m <sup>2</sup>

SEZIONE N.: 93  
 QT. PROGETTO: 9,701  
 DIST.PROG.: 1800,000  
 DIST.PREC.: 20,000  
 DIST.SUCC.: 23,408

SCALA 1:200

QT.RIF. -4,000



QUOTE TERRENO		5,19		5,09		5,10		5,12		5,22		5,22		5,26
DIST.PARZIALI TERRENO			7,15		4,40		8,17		5,96		3,00		3,71	
QUOTE PROGETTO		5,18		9,61	9,62	9,57		9,70		9,52	9,62	9,61		5,21
DIST.PARZIALI PROGETTO			6,64		1,15		5,25		5,25		1,15		6,60	



