

**S.S. 106 "JONICA"**  
 Lavori di realizzazione dell'asta di collegamento  
 in dx idraulica del Torrente Gerace  
 tra la SS 106 VAR/B (Svincolo Gerace) e la SS 106 al km 97+050

**PROGETTO DEFINITIVO**

COD. CZ311

IL PROGETTISTA E RESPONSABILE DELL'INTEGRAZIONE DELLE PRESTAZIONI SPECIALISTICHE  
 Ing. Francesco M. LA CAMERA

IL COORDINATORE DELLA SICUREZZA IN FASE DI PROGETTAZIONE  
 Ing. Francesco M. LA CAMERA

IL GEOLOGO  
 Dott. Geol. Fiorenza PENNINO Ordine Geol. Lombardia N. 1575

L'ARCHEOLOGA: Dott.ssa Grazia SAVINO  
 Elenco MIBACT n. 3856 – archeologa di 1° fascia ai sensi del D.M. 244/2019

IL RESPONSABILE DEL PROCEDIMENTO  
 Ing. Antonella PIRROTTA

**GRUPPO DI PROGETTAZIONE**

**S.T.E. s.r.l.**  
 Structure and Transport Engineering

Direttore Tecnico  
 Ing. E. Moroni  
 Ordine Ing. Roma  
 N. 10020

**RKSOJIL** S.p.A.

Direttore Tecnico  
 Ing. G. Cassani  
 Ordine Ing. Milano  
 N.20997

**E.D.IN. s.r.l.**  
 Società di Ingegneria

Direttore Tecnico  
 Ing. G. Grimaldi  
 Ordine Ing. Roma  
 N. 17703

**Prof. Arch. F. KARRER**

Ordine Arch. Roma  
 N. 2097

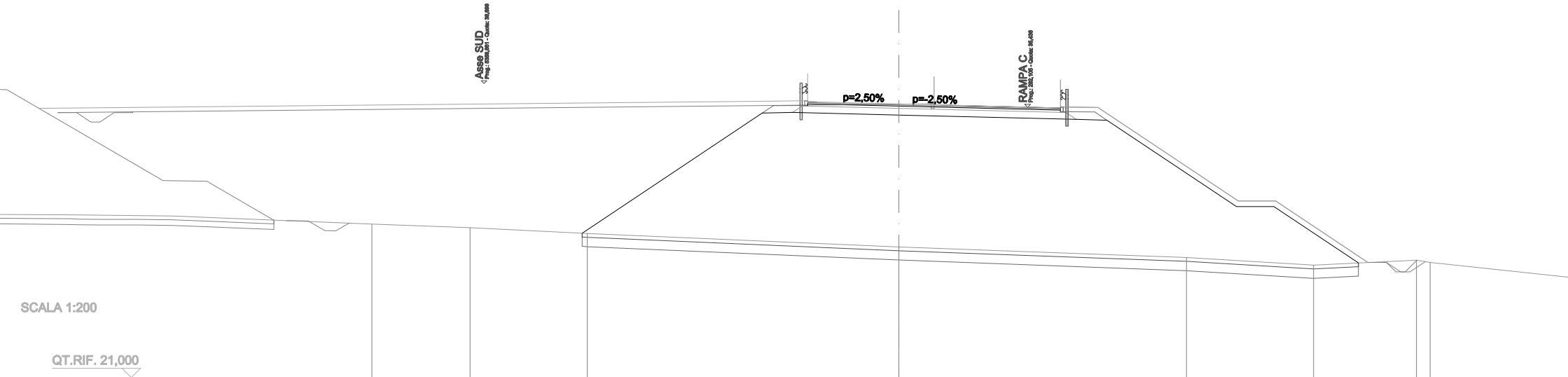
**PROGETTO STRADALE**  
**SVINCOLO DI GERACE**  
 Sezioni trasversali

CODICE PROGETTO		NOME FILE		REVISIONE	SCALA:
PROGETTO	LIV. PROG. ANNO	T00_SV01_TRA_SZ01_B			
DPCZ0311	D 20	CODICE ELAB.	T00SV01TRASZ01	B	1:200
B	EMISSIONE PER PROCEDURA VASSVIA	Ottobre 2022	BIANCO	MORONI	LA CAMERA
A	EMISSIONE	Marzo 2022	BIANCO	MORONI	LA CAMERA
REV.	DESCRIZIONE	DATA	REDATTO	VERIFICATO	APPROVATO

# ASSE NORD

SCAVI E BONIFICHE	
SCOTICO	41,452 m
BONIFICA	20,726 m <sup>2</sup>
FOSSO	0,833 m <sup>2</sup>
RILEVATI	
RIEMPIMENTO	1,284 m <sup>2</sup>
RILEVATO	210,239 m <sup>2</sup>
TERRENO VEGETALE	59,692 m
SOVRASTRUTTURA STRADALE	
STRATO DI USURA	13,500 m
STRATO DI BINDER	13,500 m
STRATO DI BASE	13,500 m
STRATO DI FONDAZIONE	5,119 m <sup>2</sup>
MANUFATTI	
CORDOLO	0,073 m <sup>2</sup>

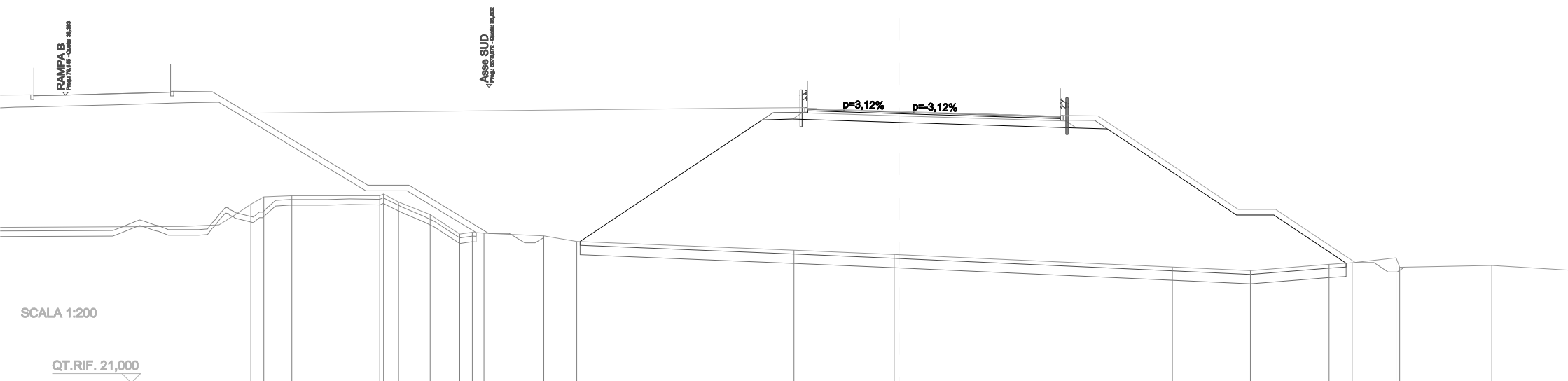
SEZIONE N.: 1  
 QT. PROGETTO: 35,808  
 DIST.PROG.: 5360,237  
 DIST.PREC.: 0,020  
 DIST.SUCC.: 19,763



QUOTE TERRENO		29,19	29,00	28,69		27,87		27,41	27,00	27,27	27,15
DIST.PARZIALI TERRENO		5,25	6,26	16,64		15,35		6,80	5,48	0,73	
QUOTE PROGETTO				35,76	35,53	35,53	35,61		35,19	35,44	35,42
DIST.PARZIALI PROGETTO				1,85	4,87	8,63		1,85	7,50	2,00	4,92
									30,42	30,42	27,14

<b>SCAVI E BONIFICHE</b>	
SCOTICO	40,919 m
BONIFICA	20,460 m <sup>2</sup>
FOSSO	0,795 m <sup>2</sup>
<b>RILEVATI</b>	
RIEMPIMENTO	1,297 m <sup>2</sup>
RILEVATO	210,671 m <sup>2</sup>
TERRENO VEGETALE	47,701 m
<b>SOVRASTRUTTURA STRADALE</b>	
STRATO DI USURA	13,500 m
STRATO DI BINDER	13,500 m
STRATO DI BASE	4,875 m
STRATO DI FONDAZIONE	5,119 m <sup>2</sup>
<b>MANUFATTI</b>	
CORDOLO	0,073 m <sup>2</sup>

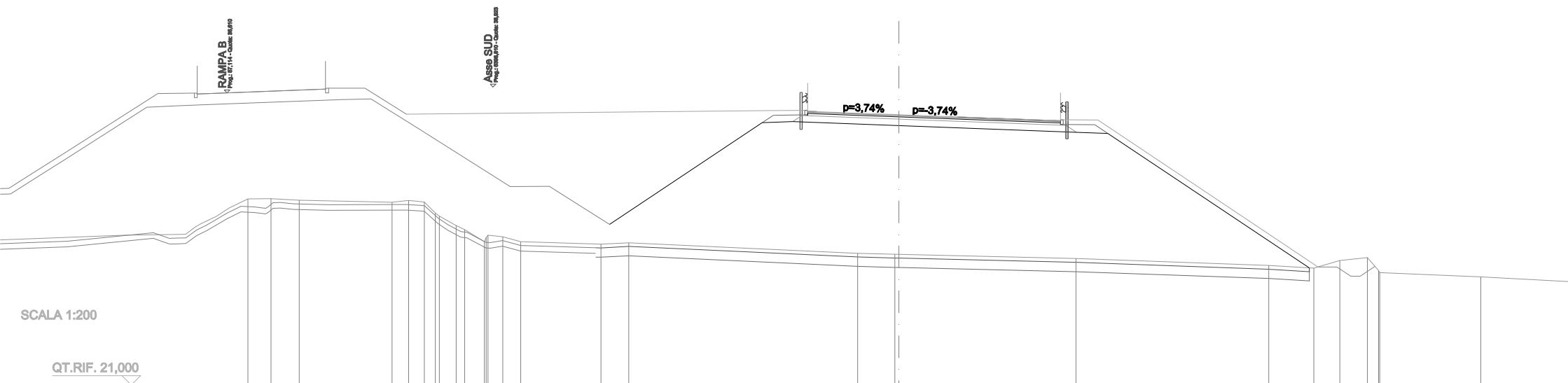
SEZIONE N.: 2  
 QT. PROGETTO: 35,507  
 DIST.PROG.: 5380,000  
 DIST.PREC.: 19,763  
 DIST.SUCC.: 20,000



QUOTE TERRENO	30,94	31,00	31,00	30,67	30,00	28,95	29,05	29,00	28,86	28,56	28,09	27,86	27,85	27,19	27,00	27,34	27,42	27,99	27,18	27,28	
DIST.PARZIALI TERRENO	1,50	4,69	0,81	1,68	1,58	0,88	0,62	3,20	1,76	11,61	5,35	14,60	4,17	4,20	1,24	2,35	4,91				
QUOTE PROGETTO											35,69	35,46	35,46	35,51	35,04	35,29	35,27	30,27	30,27	27,44	
DIST.PARZIALI PROGETTO											1,85	4,87	8,63	1,85	7,50	2,00	4,25				

<b>SCAVI E BONIFICHE</b>	
SCOTICO	38,124 m
BONIFICA	19,062 m <sup>2</sup>
FOSSO	1,554 m <sup>2</sup>
<b>RILEVATI</b>	
RIEMPIMENTO	1,311 m <sup>2</sup>
RILEVATO	193,449 m <sup>2</sup>
TERRENO VEGETALE	37,300 m
<b>SOVRASTRUTTURA STRADALE</b>	
STRATO DI USURA	13,500 m
STRATO DI BINDER	13,500 m
STRATO DI BASE	13,500 m
STRATO DI FONDAZIONE	5,119 m <sup>2</sup>
<b>MANUFATTI</b>	
CORDOLO	0,072 m <sup>2</sup>

SEZIONE N.: 3  
 QT. PROGETTO: 35,445  
 DIST.PROG.: 5400,000  
 DIST.PREC.: 20,000  
 DIST.SUCC.: 20,000

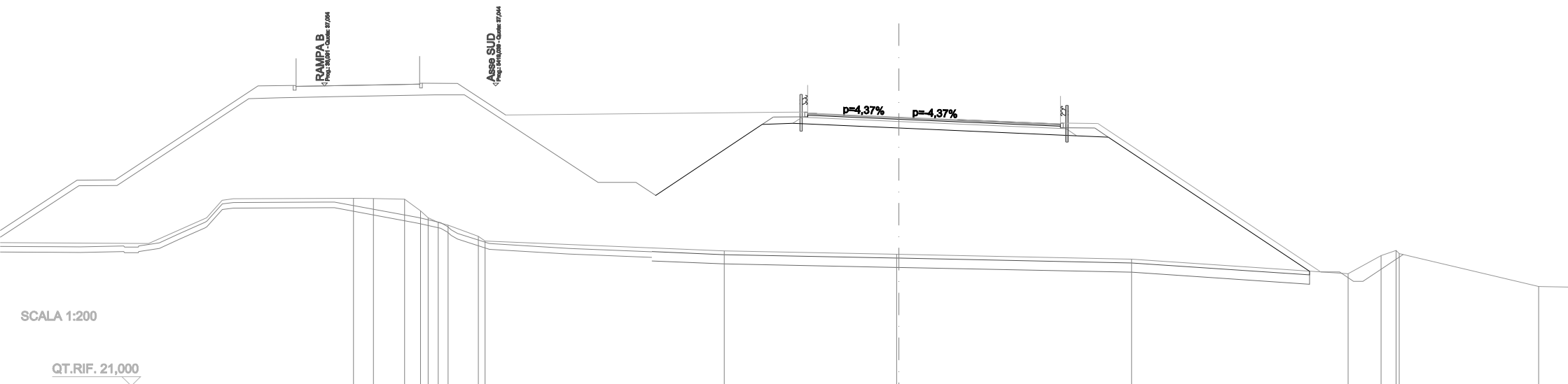


QUOTE TERRENO	30,86	30,87		30,77	30,86	30,78	30,19	29,52	29,31	28,66	28,92	28,66		28,53	28,60		28,04	27,98	27,98		27,75		27,39	27,24	27,65	27,81	27,11	27,00		26,78	
DIST.PARZIALI TERRENO	1,50		4,96	0,88	0,85	0,68	0,91	1,06	0,80	0,85		4,29	1,48		12,23		1,98		9,45		27,75		10,30	2,41	1,39	1,46	0,61		5,40		26,78
QUOTE PROGETTO				35,46											35,66		35,43	35,43		35,45					27,31						
DIST.PARZIALI PROGETTO												19,46			1,85		4,87		8,63		1,85		11,76								



<b>SCAVI E BONIFICHE</b>	
SCOTICO	35,128 m
BONIFICA	17,564 m <sup>2</sup>
FOSSO	1,862 m <sup>2</sup>
<b>RILEVATI</b>	
RIEMPIMENTO	1,325 m <sup>2</sup>
RILEVATO	186,163 m <sup>2</sup>
TERRENO VEGETALE	32,163 m
<b>SOVRASTRUTTURA STRADALE</b>	
STRATO DI USURA	13,500 m
STRATO DI BINDER	13,500 m
STRATO DI BASE	13,500 m
STRATO DI FONDAZIONE	5,119 m <sup>2</sup>
MANUFATTI	
CORDOLO	0,073 m <sup>2</sup>

SEZIONE N.: 4  
 QT. PROGETTO: 35,387  
 DIST.PROG.: 5420,000  
 DIST.PREC.: 20,000  
 DIST.SUCC.: 20,000

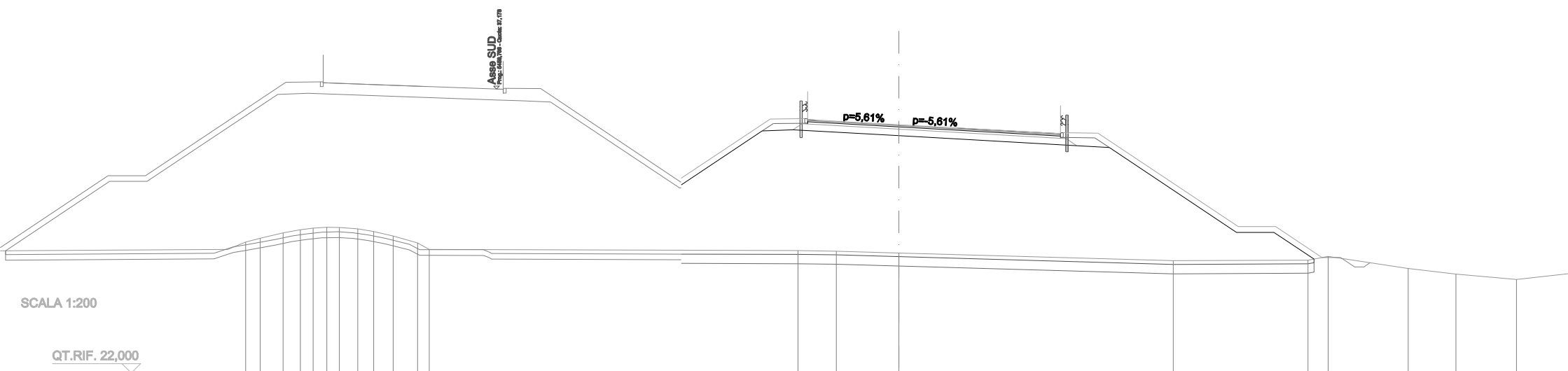


QUOTE TERRENO	31,04	31,03	30,98	30,37	29,75	29,60	29,00	28,75	28,23	28,04	28,04	27,78	27,00	27,97	28,25	28,09	
DIST.PARZIALI TERRENO	1,07	1,67	0,85	30,37	1,61				12,77		9,21	12,42	11,57	1,76	0,80		
QUOTE PROGETTO							35,49			35,63	35,40	35,40	35,39		34,81	35,06	35,04
DIST.PARZIALI PROGETTO							14,15		1,85	4,87	8,63	1,85	11,91		27,10		



<b>SCAVI E BONIFICHE</b>	
SCOTICO	33,790 m
BONIFICA	16,895 m <sup>2</sup>
FOSSO	0,345 m <sup>2</sup>
<b>RILEVATI</b>	
RIEMPIMENTO	1,355 m <sup>2</sup>
RILEVATO	166,628 m <sup>2</sup>
TERRENO VEGETALE	23,384 m
<b>SOVRASTRUTTURA STRADALE</b>	
STRATO DI USURA	13,500 m
STRATO DI BINDER	13,500 m
STRATO DI BASE	13,500 m
STRATO DI FONDAZIONE	5,120 m <sup>2</sup>
<b>MANUFATTI</b>	
CORDOLO	0,073 m <sup>2</sup>

SEZIONE N.: 6  
 QT. PROGETTO: 35,271  
 DIST.PROG.: 5460,000  
 DIST.PREC.: 20,000  
 DIST.SUCC.: 20,000



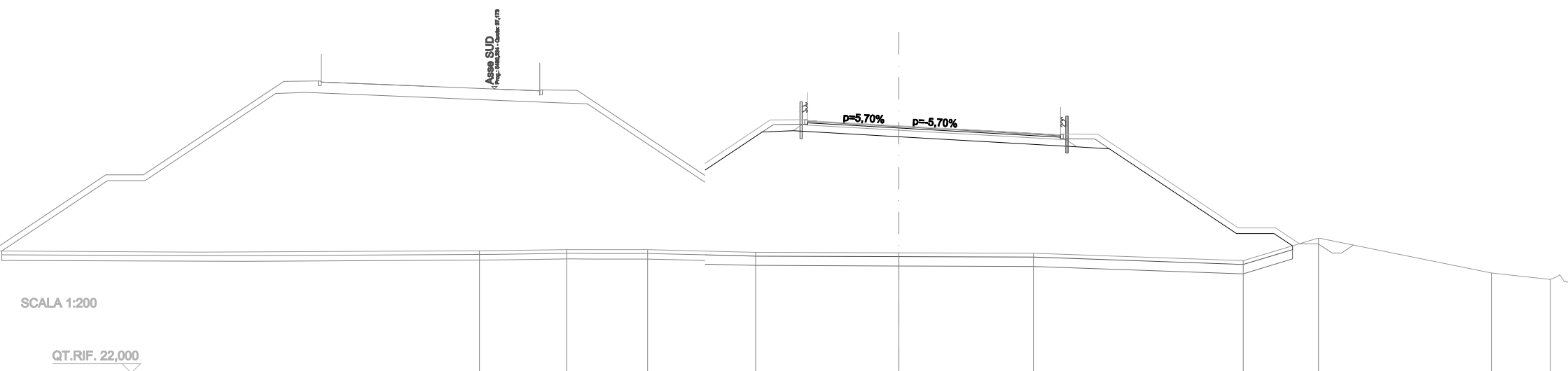
SCALA 1:200

QT.RIF. 22,000

QUOTE TERRENO	29,49	29,65	29,73	29,79	29,78	29,70	29,56	29,32	28,95	28,60	28,54	28,51	28,42	28,00	28,03	28,24	27,58	27,29	27,00		
DIST.PARZIALI TERRENO	0,88	0,68	0,73	0,68	0,68	0,84	1,06	1,30	0,82		19,70	2,05	3,34	14,65	7,20	1,07	4,28	2,55	3,24		
QUOTE PROGETTO											32,41	35,58	35,34	35,34	35,27	34,59	34,84	34,82	28,82	28,82	28,17
DIST.PARZIALI PROGETTO											4,75	1,85	4,87	8,63	1,85	7,50	2,00	2,47			

<b>SCAVI E BONIFICHE</b>	
SCOTICO	31,375 m
BONIFICA	15,688 m <sup>2</sup>
FOSSO	1,001 m <sup>2</sup>
<b>RILEVATI</b>	
RIEMPIMENTO	1,357 m <sup>2</sup>
RILEVATO	156,923 m <sup>2</sup>
TERRENO VEGETALE	20,422 m
<b>SOVRASTRUTTURA STRADALE</b>	
STRATO DI USURA	13,500 m
STRATO DI BINDER	13,500 m
STRATO DI BASE	13,500 m
STRATO DI FONDAZIONE	5,120 m <sup>2</sup>
<b>MANUFATTI</b>	
CORDOLO	0,073 m <sup>2</sup>

SEZIONE N.: 7  
 QT. PROGETTO: 35,213  
 DIST.PROG.: 5480,000  
 DIST.PREC.: 20,000  
 DIST.SUCC.: 8,536



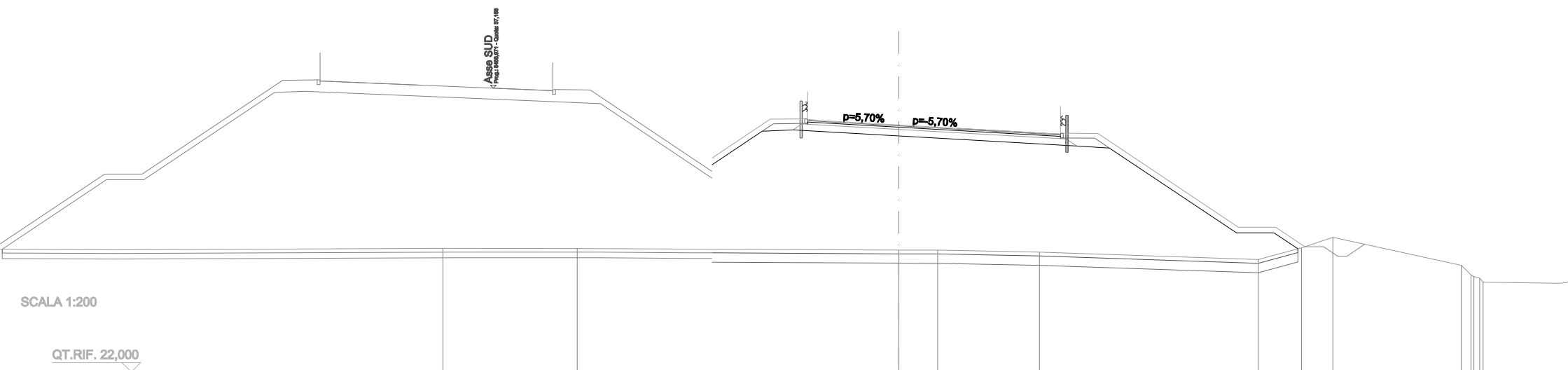
SCALA 1:200

QT.RIF. 22,000

QUOTE TERRENO		28,53		28,60		28,59		28,45		28,42		28,40		28,00		28,22		27,35									
DIST.PARZIALI TERRENO			4,66		4,32		5,77		7,66		7,19		11,20		4,02		9,24										
QUOTE PROGETTO							33,20		35,52		35,29		35,29		35,21		34,52		34,77		34,75		28,75		28,75		28,91
DIST.PARZIALI PROGETTO								3,48		1,85		4,87		8,63		1,85		7,50		2,00		1,27					

<b>SCAVI E BONIFICHE</b>	
SCOTICO	31,297 m
BONIFICA	15,648 m <sup>2</sup>
FOSSO	1,529 m <sup>2</sup>
<b>RILEVATI</b>	
RIEMPIMENTO	1,357 m <sup>2</sup>
RILEVATO	153,558 m <sup>2</sup>
TERRENO VEGETALE	20,327 m
<b>SOVRASTRUTTURA STRADALE</b>	
STRATO DI USURA	13,500 m
STRATO DI BINDER	13,500 m
STRATO DI BASE	13,500 m
STRATO DI FONDAZIONE	5,120 m <sup>2</sup>
<b>MANUFATTI</b>	
CORDOLO	0,072 m <sup>2</sup>

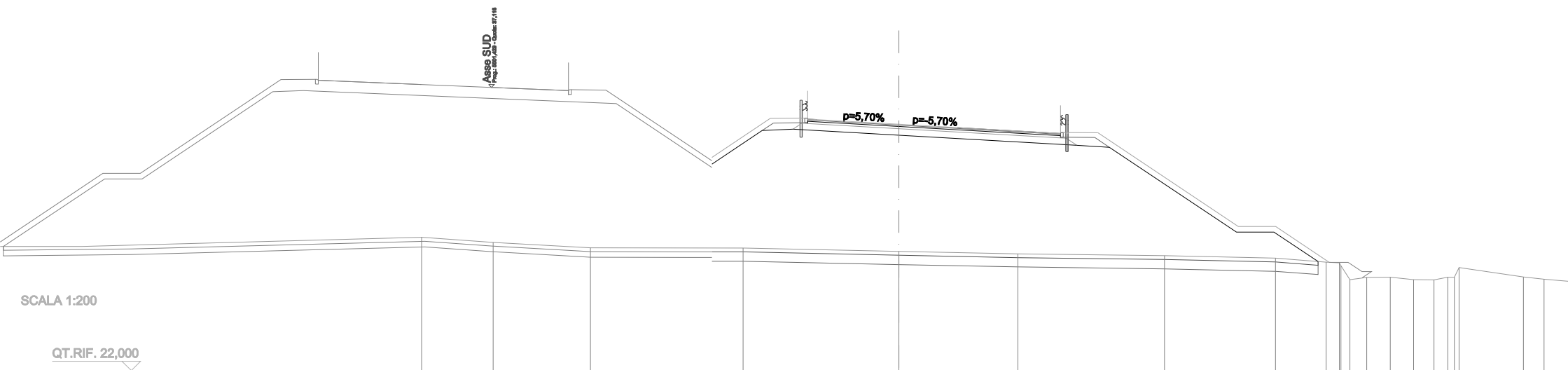
SEZIONE N.: 6  
 QT. PROGETTO: 35,188  
 DIST.PROG.: 5488,536  
 DIST.PREC.: 8,536  
 DIST.SUCC.: 12,170



QUOTE TERRENO		28,60		28,60			28,51	28,50		28,40			28,00	28,63	29,19		27,69	27,10	26,79
DIST.PARZIALI TERRENO		7,17		17,19			2,07	5,43		11,69			2,31	1,68	6,85				
QUOTE PROGETTO				33,42	35,50	35,27	35,27	35,19		34,50	34,76	34,73		28,73	28,73	28,69			
DIST.PARZIALI PROGETTO				3,11	1,85	4,87		8,63		1,85	7,50		2,00	1,56					

<b>SCAVI E BONIFICHE</b>	
SCOTICO	32,373 m
BONIFICA	18,187 m <sup>2</sup>
FOSSO	0,748 m <sup>2</sup>
<b>RILEVATI</b>	
RIEMPIMENTO	1,357 m <sup>2</sup>
RILEVATO	156,263 m <sup>2</sup>
TERRENO VEGETALE	21,902 m
<b>SOVRASTRUTTURA STRADALE</b>	
STRATO DI USURA	13,500 m
STRATO DI BINDER	13,500 m
STRATO DI BASE	13,500 m
STRATO DI FONDAZIONE	5,120 m <sup>2</sup>
<b>MANUFATTI</b>	
CORDOLO	0,072 m <sup>2</sup>

SEZIONE N.: 9  
 QT. PROGETTO: 35,153  
 DIST.PROG.: 5500,706  
 DIST.PREC.: 12,170  
 DIST.SUCC.: 0,002



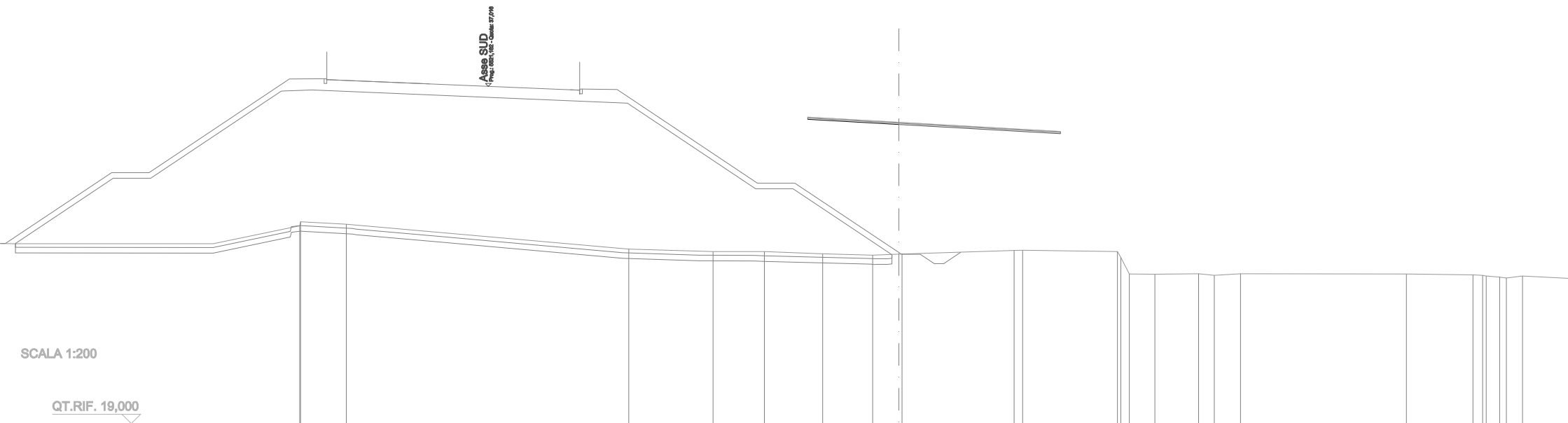
SCALA 1:200

QT.RIF. 22,000

QUOTE TERRENO		29,11	28,85	28,55	28,54	28,36	28,23	28,13	28,00	27,79	27,75	26,86	26,98	26,85	26,84	26,98	27,51	27,00
DIST.PARZIALI TERRENO		3,82	5,20	8,15	8,32	6,35	7,83	5,92	2,71	0,71	0,80	1,28	1,24	1,09	0,74	0,74	3,44	
QUOTE PROGETTO					33,38	35,46	35,23	35,23	35,15		34,46	34,71	34,69	28,69	28,69	27,78		
DIST.PARZIALI PROGETTO					3,12	1,85	4,87	8,63	1,85	7,50	2,00	2,87						

<b>RILEVATI</b>	
<b>RILEVATO</b>	<b>34,498 m²</b>
<b>SOVRASTRUTTURA STRADALE</b>	
<b>STRATO DI BINDER</b>	<b>4,875 m</b>

SEZIONE N.: 10  
 QT. PROGETTO: 35,097  
 DIST. PROG.: 5520,000  
 DIST. PREC.: 19,292  
 DIST. SUCC.: 20,000



<b>QUOTE TERRENO</b>	29,57 29,79	29,64		28,32	28,18	28,18	28,07	28,00	28,05 28,06	28,25 28,26	28,19 28,99	26,98	27,00 26,92	27,01		26,99	26,94 26,88 26,82 26,77 26,89
<b>DIST. PARZIALI TERRENO</b>	2,44		15,09	4,50	2,74	3,11	2,67	1,40	5,98	5,06	1,37	2,33	0,84 1,89	8,86	3,56		0,73 0,85
<b>QUOTE PROGETTO</b>							35,32 35,35	35,10	34,92		34,56 34,61						
<b>DIST. PARZIALI PROGETTO</b>							4,38	3,13	5,50								







<b>RILEVATI</b>	
RILEVATO	39,690 m²
SOVRASTRUTTURA STRADALE	
STRATO DI BINDER	4,875 m

SEZIONE N.: 13  
 QT. PROGETTO: 34,887  
 DIST. PROG.: 5565,708  
 DIST. PREC.: 5,708  
 DIST. SUCC.: 14,292

Asse SUD  
 Direzione: Cassino

SCALA 1:200

QT. RIF. 17,000

QUOTE TERRENO	29,50		28,00	28,33	28,51	28,63	27,83	27,84	2,69	27,78	27,87	28,37	28,78		27,20	27,00	26,94		26,80	26,48		26,00		25,65		24,77	24,62	24,47
DIST. PARZIALI TERRENO		9,40	2,24	1,65	1,23								5,58		0,90	0,81		5,01	1,74	5,35		5,75		9,11	2,80	3,91		
QUOTE PROGETTO															35,12	35,14		34,89	34,71		34,35	34,40						
DIST. PARZIALI PROGETTO																		4,38	3,13	5,50								



<b>RILEVATI</b>	
<b>RILEVATO</b>	<b>42,807 m²</b>
<b>SOVRASTRUTTURA STRADALE</b>	
<b>STRATO DI BINDER</b>	<b>4,875 m</b>

SEZIONE N.: 15  
 QT. PROGETTO: 34,595  
 DIST.PROG.: 5800,000  
 DIST.PREC.: 20,000  
 DIST.SUCC.: 20,000

Asso SUD  
 - Proj. 1000,111 - Classe: 26,117

SCALA 1:200

QT.RIF. 17,000

QUOTE TERRENO		27,45	27,79	27,13 27,13 27,02	4,99	26,60	26,01	25,75	25,65	25,73	25,95	26,00	25,99	25,96	25,95	25,37	25,30
DIST.PARZIALI TERRENO		1,25	2,83	1,08	4,99	7,86	7,59	2,77	7,23	3,00	2,03	11,52	0,95	1,62	2,33	1,01	25,30
QUOTE PROGETTO							34,82 34,84	34,60	34,42	34,05 34,10							
DIST.PARZIALI PROGETTO							4,38	3,13	5,50								

<b>RILEVATI</b>	
RILEVATO	40,207 m²
SOVRASTRUTTURA STRADALE	
STRATO DI BINDER	4,875 m

SEZIONE N.: 18  
 QT. PROGETTO: 34,370  
 DIST.PROG.: 5620,000  
 DIST.PREC.: 20,000  
 DIST.SUCC.: 20,000



SCALA 1:200

QT.RIF. 17,000

QUOTE TERRENO	26,84	26,63	26,53	25,92 25,93	26,39 26,28	26,28 25,82	26,22 26,28	26,02 26,03	26,04	26,20	26,07	26,21	26,40
DIST.PARZIALI TERRENO	6,41	5,04	9,71	3,03	0,69 0,76	0,76	3,73	0,77	2,69	5,59	10,09	6,18	6,54
QUOTE PROGETTO						34,60 34,62		34,37	34,19				
DIST.PARZIALI PROGETTO							4,38	3,12					

<b>RILEVATI</b>	
RILEVATO	39,335 m²
SOVRASTRUTTURA STRADALE	
STRATO DI BINDER	4,875 m

SEZIONE N.: 17  
 QT. PROGETTO: 34,105  
 DIST.PROG.: 5640,000  
 DIST.PREC.: 20,000  
 DIST.SUCC.: 18,400



SCALA 1:200

QT.RIF. 17,000

QUOTE TERRENO	26,56	26,78	26,73	26,36	26,41	25,95	26,10	26,19	26,47	26,46	26,59	26,58	26,56	26,82
DIST.PARZIALI TERRENO	8,00	4,01	5,69	3,32	4,05	7,60	4,17	11,68	1,17	5,24	2,91	1,94	5,34	
QUOTE PROGETTO						34,33	34,35	34,11	33,93					
DIST.PARZIALI PROGETTO						4,38	3,12							

<b>RILEVATI</b>	
<b>RILEVATO</b>	<b>38,254 m²</b>
<b>SOVRASTRUTTURA STRADALE</b>	
<b>STRATO DI BINDER</b>	<b>4,875 m</b>

SEZIONE N.: 18  
 QT. PROGETTO: 33,826  
 DIST.PROG.: 5658,400  
 DIST.PREC.: 18,400  
 DIST.SUCC.: 21,600



SCALA 1:200

QT.RIF. 17,000

QUOTE TERRENO	26,86	26,84		25,88	25,87	25,93	26,10	26,12	26,67	26,85	26,76	26,91	27,00	27,33	27,56
DIST.PARZIALI TERRENO		5,92	16,54	0,91	2,33	4,10	6,54	6,41	1,48	1,28	3,88	7,33	6,55		
QUOTE PROGETTO					34,05	34,08	33,83	33,65							
DIST.PARZIALI PROGETTO						4,38	3,12								

<b>RILEVATI</b>	
RILEVATO	29,850 m²
SOVRASTRUTTURA STRADALE	
STRATO DI BINDER	4,875 m

SEZIONE N.: 19  
 QT. PROGETTO: 33,456  
 DIST.PROG.: 5680,000  
 DIST.PREC.: 21,600  
 DIST.SUCC.: 20,000



SCALA 1:200

QT.RIF. 17,000

QUOTE TERRENO	27,31	27,26	27,26	27,25	27,18	27,28	27,04	27,39	27,41	27,42	27,78	27,81	27,96	28,07	28,07	28,34
DIST.PARZIALI TERRENO	6,12	4,77	2,32	3,13	4,78	4,25	3,83	2,76	5,48	5,62	1,76	4,02	2,10	1,37	11,62	
QUOTE PROGETTO							33,68		33,71							
DIST.PARZIALI PROGETTO								4,38		3,12						















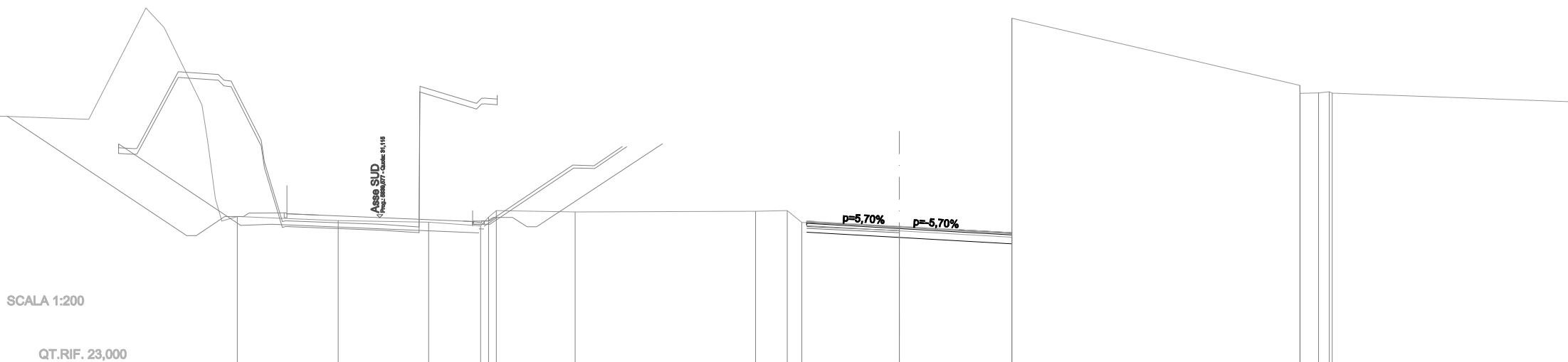






<b>SCAVI E BONIFICHE</b>	
STERRO	6,082 m <sup>2</sup>
SCOTICO	4,875 m
BONIFICA	0,487 m <sup>2</sup>
<b>SOVRASTRUTTURA STRADALE</b>	
STRATO DI USURA	10,791 m
STRATO DI BINDER	10,791 m
STRATO DI FONDAZIONE	3,777 m <sup>2</sup>

SEZIONE N.: 28  
 QT. PROGETTO: 30,856  
 DIST.PROG.: 5830,186  
 DIST.PREC.: 10,186  
 DIST.SUCC.: 0,020

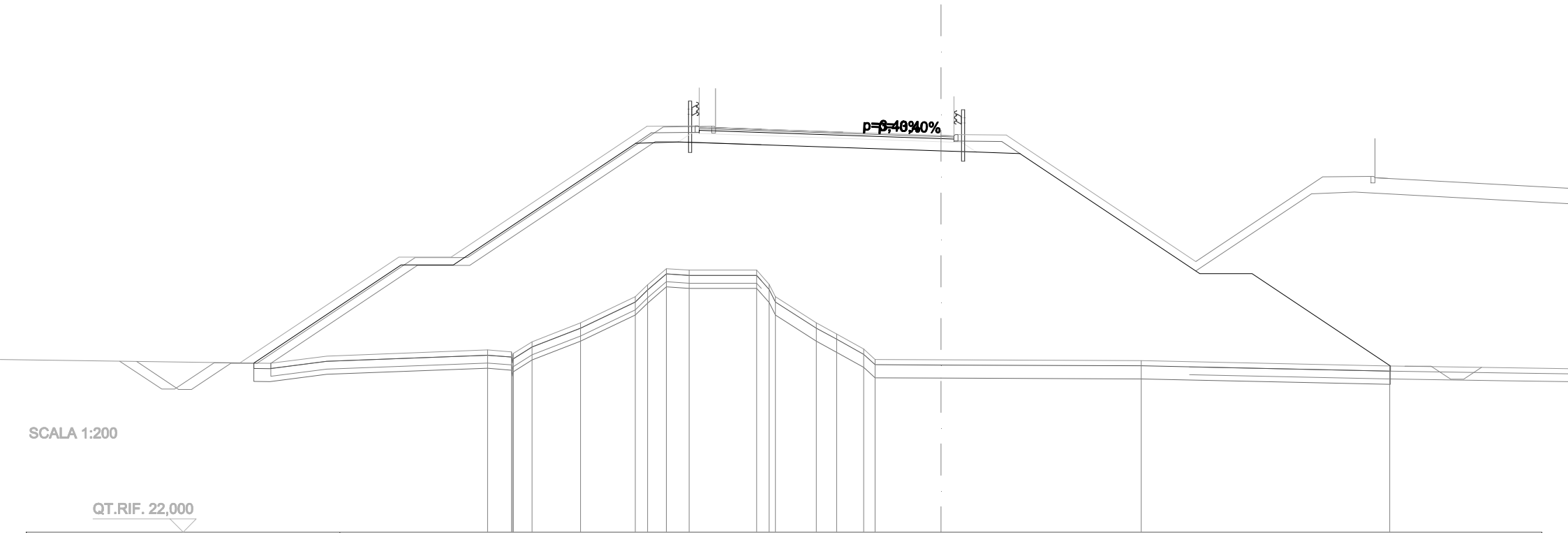


QUOTE TERRENO	30,96	30,87	30,68	31,48	31,41	31,45	31,48	30,86	30,62	30,65	30,32	41,80	38,06	37,67	37,65
DIST.PARZIALI TERRENO	4,76	2,73	4,15	9,48	1,66	0,77	5,13	5,92	15,13	0,97	0,96	37,65			
QUOTE PROGETTO								30,88	30,93	30,66	30,27	30,32			
DIST.PARZIALI PROGETTO							4,88	5,92							

<b>SCAVI E BONIFICHE</b>	
SCOTICO	43,495 m
BONIFICA	21,748 m <sup>2</sup>
FOSSO	2,727 m <sup>2</sup>
<b>RILEVATI</b>	
RIEMPIMENTO	1,302 m <sup>2</sup>
RILEVATO	202,461 m <sup>2</sup>
TERRENO VEGETALE	30,734 m
<b>SOVRASTRUTTURA STRADALE</b>	
STRATO DI USURA	9,750 m
STRATO DI BINDER	9,750 m
STRATO DI BASE	9,750 m
STRATO DI SOTTOFONDO TRATTATO	3,806 m <sup>2</sup>
<b>MANUFATTI</b>	
CORDOLO	0,073 m <sup>2</sup>

# ASSE SUD

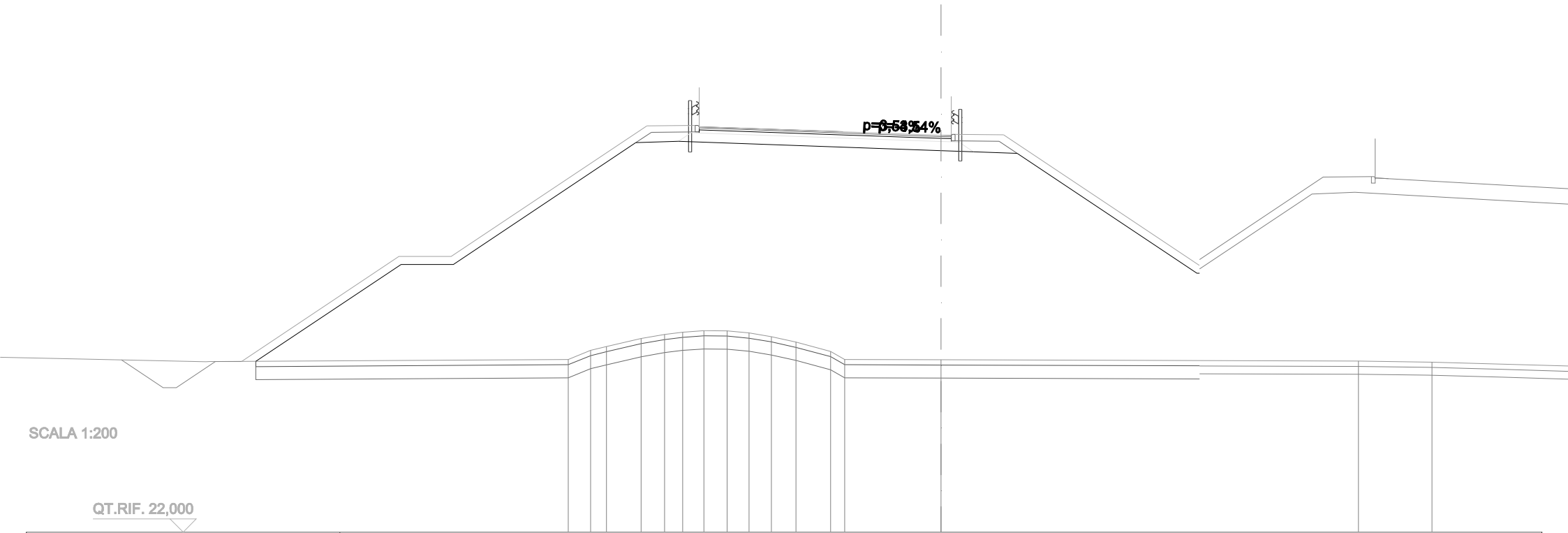
SEZIONE N.: 1  
 QT. PROGETTO: 37,172  
 DIST.PROG.: 5454,806  
 DIST.PREC.: 0,010  
 DIST.SUCC.: 5,194



QUOTE TERRENO			28,97	28,89	28,67	28,83	29,28	30,00		31,00	31,46	32,08	32,02		32,02	31,48	31,00	30,00	29,58	29,00	28,60		28,59		28,56		28,35	
DIST.PARZIALI TERRENO			0,91	0,72	1,85	2,10				0,71	0,87	2,58			1,56	0,78	1,04		2,52						7,66		9,51	
QUOTE PROGETTO	32,52	32,52								37,52	37,54	38,99												37,17	37,21	37,19		32,35
DIST.PARZIALI PROGETTO	2,00				7,50					1,85					9,25									1,85		7,26		

<b>SCAVI E BONIFICHE</b>	
SCOTICO	36,113 m
BONIFICA	18,057 m <sup>2</sup>
FOSSO	2,075 m <sup>2</sup>
<b>RILEVATI</b>	
RIEMPIMENTO	1,304 m <sup>2</sup>
RILEVATO	209,357 m <sup>2</sup>
TERRENO VEGETALE	30,960 m
<b>SOVRASTRUTTURA STRADALE</b>	
STRATO DI USURA	9,644 m
STRATO DI BINDER	9,644 m
STRATO DI BASE	9,644 m
STRATO DI SOTTOFONDO TRATTATO	3,769 m <sup>2</sup>
<b>MANUFATTI</b>	
CORDOLO	0,072 m <sup>2</sup>

SEZIONE N.: 2  
 QT. PROGETTO: 37,178  
 DIST.PROG.: 5460,000  
 DIST.PREC.: 5,194  
 DIST.SUCC.: 20,000



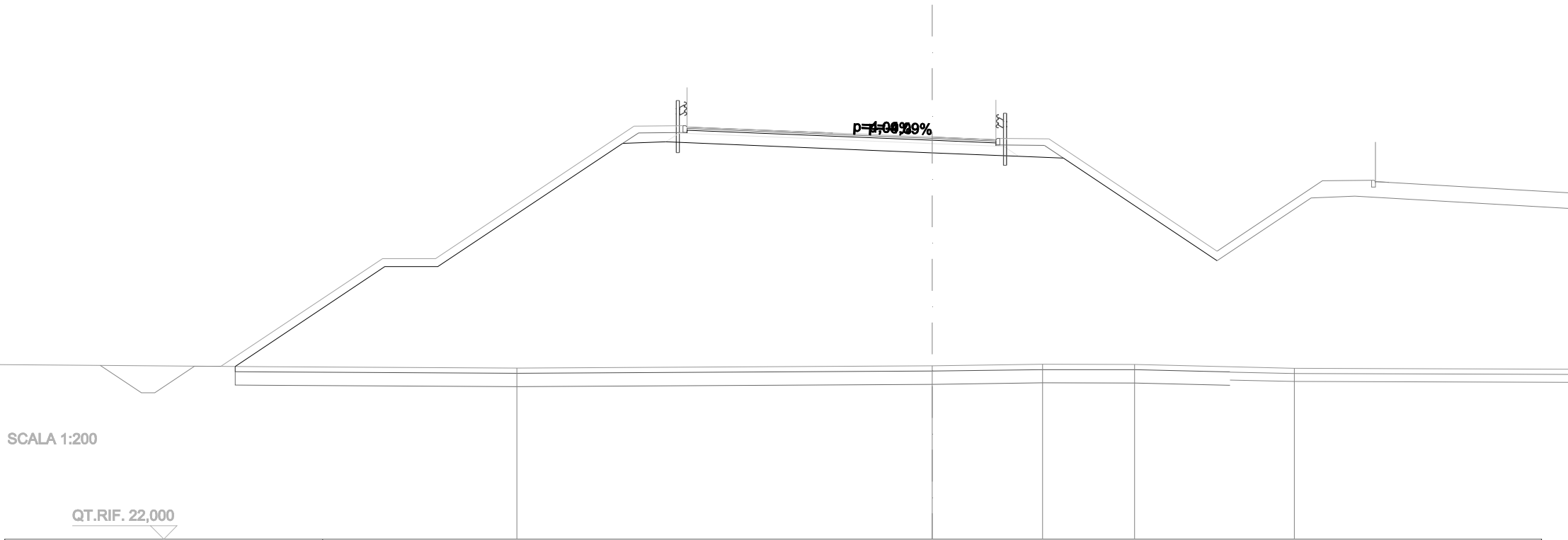
SCALA 1:200

QT.RIF. 22,000

QUOTE TERRENO			28,60	28,95	29,10	29,40	29,56	29,65	29,70	29,69	29,61	29,47	29,26	28,91	28,60		28,59		28,54	28,50
DIST.PARZIALI TERRENO			0,85	0,61	1,33	0,89	0,70	0,81	0,89	0,83	0,85	0,94	1,32		3,68		15,97		2,82	
QUOTE PROGETTO	32,54	32,54				37,54	37,56	39,01							37,18	37,21	37,20		32,20	32,20
DIST.PARZIALI PROGETTO	2,00		7,50			1,85							9,25		1,85		7,50			

<b>SCAVI E BONIFICHE</b>	
SCOTICO	37,547 m
BONIFICA	18,773 m <sup>2</sup>
FOSSO	2,085 m <sup>2</sup>
<b>RILEVATI</b>	
RIEMPIMENTO	1,319 m <sup>2</sup>
RILEVATO	231,487 m <sup>2</sup>
TERRENO VEGETALE	29,670 m
<b>SOVRASTRUTTURA STRADALE</b>	
STRATO DI USURA	11,655 m
STRATO DI BINDER	11,655 m
STRATO DI BASE	11,655 m
STRATO DI SOTTOFONDO TRATTATO	4,473 m <sup>2</sup>
<b>MANUFATTI</b>	
CORDOLO	0,072 m <sup>2</sup>

SEZIONE N.: 3  
 QT. PROGETTO: 37,173  
 DIST.PROG.: 5480,000  
 DIST.PREC.: 20,000  
 DIST.SUCC.: 20,000

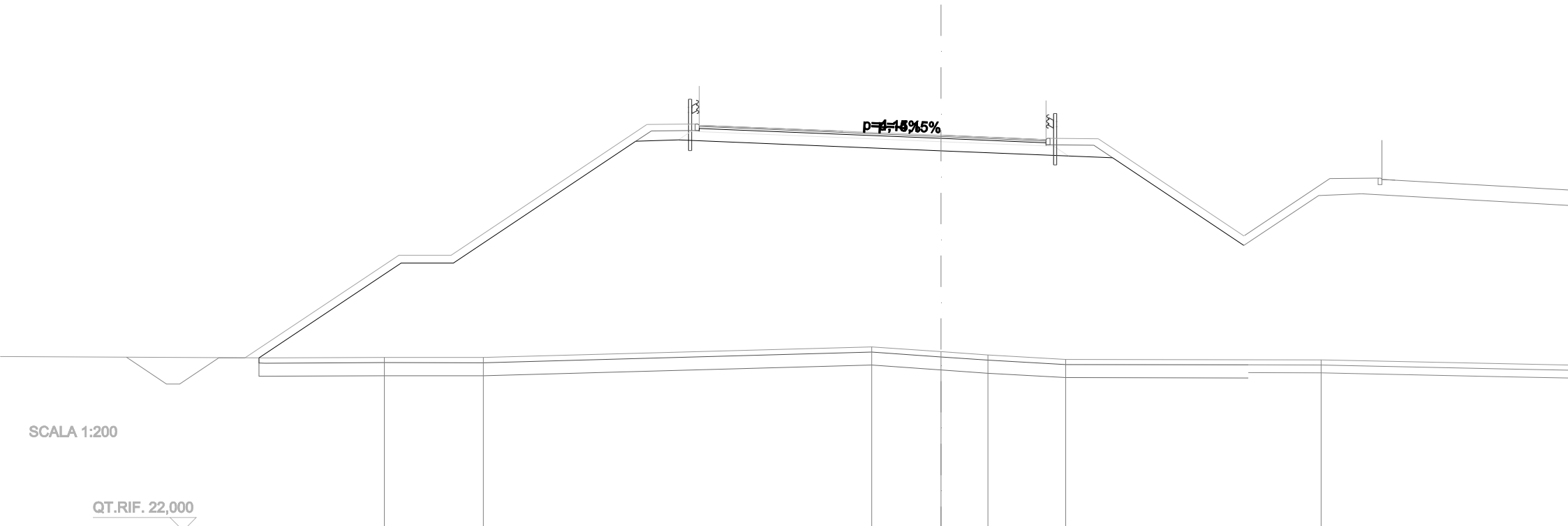


SCALA 1:200  
 QT.RIF. 22,000

QUOTE TERRENO		28,46		28,54	28,60	28,59	28,45	
DIST.PARZIALI TERRENO			15,67		4,17	3,47	6,03	
QUOTE PROGETTO	32,58	32,58	37,58	37,60 39,05	37,17	37,02 37,12	37,11	32,87
DIST.PARZIALI PROGETTO	2,00	7,50	1,85	9,25	2,40	1,85	6,35	

<b>SCAVI E BONIFICHE</b>	
SCOTICO	37,864 m
BONIFICA	18,932 m <sup>2</sup>
FOSSO	2,050 m <sup>2</sup>
<b>RILEVATI</b>	
RIEMPIMENTO	1,320 m <sup>2</sup>
RILEVATO	230,942 m <sup>2</sup>
TERRENO VEGETALE	28,495 m
<b>SOVRASTRUTTURA STRADALE</b>	
STRATO DI USURA	13,272 m
STRATO DI BINDER	13,272 m
STRATO DI BASE	9,250 m
STRATO DI SOTTOFONDO TRATTATO	5,040 m <sup>2</sup>
<b>MANUFATTI</b>	
CORDOLO	0,072 m <sup>2</sup>

SEZIONE N.: 4  
 QT. PROGETTO: 37,122  
 DIST.PROG.: 5500,000  
 DIST.PREC.: 20,000  
 DIST.SUCC.: 20,000



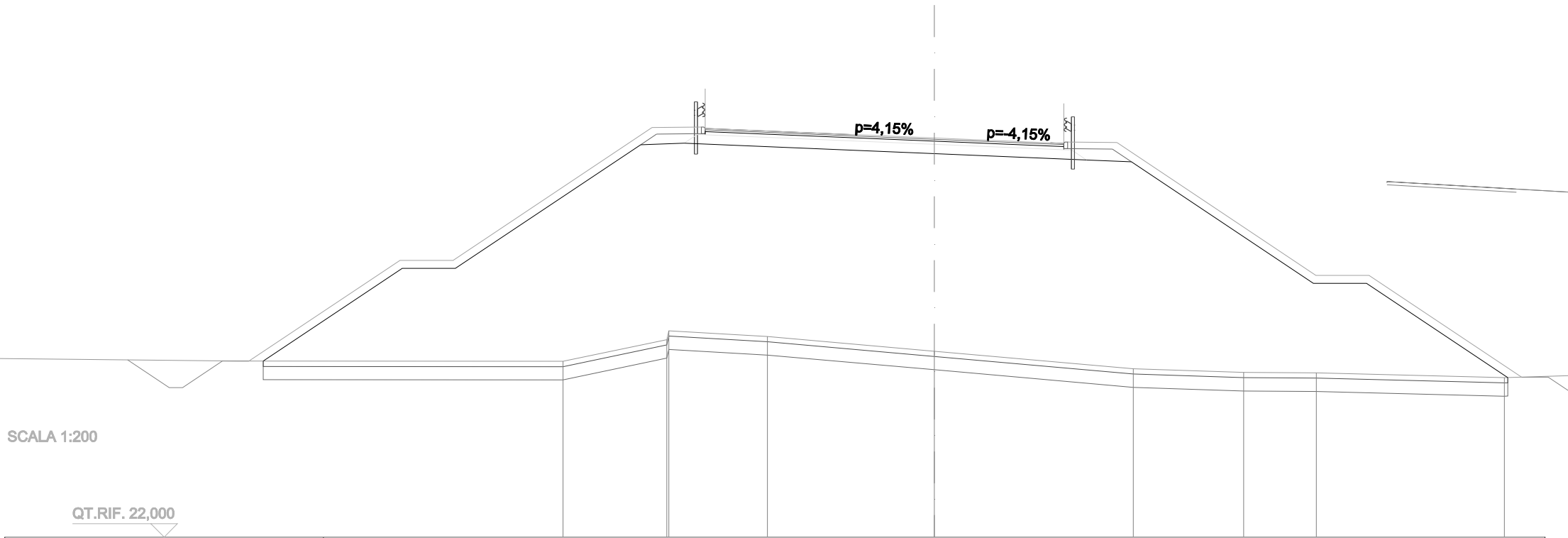
SCALA 1:200

QT.RIF. 22,000

QUOTE TERRENO	28,63	28,62		29,03	28,85	28,72	28,55	28,53		
DIST.PARZIALI TERRENO	3,79	14,86	2,64	1,80	2,98	9,77				
QUOTE PROGETTO	32,54	32,54	37,54	37,56	39,01	37,12	36,90	37,00	36,99	33,27
DIST.PARZIALI PROGETTO	2,00	7,50	1,85	9,25	4,02	1,85	5,58			

<b>SCAVI E BONIFICHE</b>	
SCOTICO	46,866 m
BONIFICA	23,433 m <sup>2</sup>
FOSSO	2,866 m <sup>2</sup>
<b>RILEVATI</b>	
RIEMPIMENTO	1,320 m <sup>2</sup>
RILEVATO	246,761 m <sup>2</sup>
TERRENO VEGETALE	39,461 m
<b>SOVRASTRUTTURA STRADALE</b>	
STRATO DI USURA	13,500 m
STRATO DI BINDER	13,500 m
STRATO DI BASE	8,625 m
STRATO DI SOTTOFONDO TRATTATO	5,119 m <sup>2</sup>
<b>MANUFATTI</b>	
CORDOLO	0,073 m <sup>2</sup>

SEZIONE N.: 5  
 QT. PROGETTO: 37,023  
 DIST.PROG.: 5520,000  
 DIST.PREC.: 20,000  
 DIST.SUCC.: 12,256



QUOTE TERRENO			28,61	29,43 29,76	29,55	29,00		28,34	28,20	28,18		28,00
DIST.PARZIALI TERRENO			3,90	3,71	6,28	7,49	4,16	2,74	7,08			
QUOTE PROGETTO	32,41	32,41		37,41	37,43 38,88	37,02		36,77 36,87	36,85		31,85	31,85
DIST.PARZIALI PROGETTO	2,00	7,50	1,85	8,63	4,88	1,85	7,50	2,00				

<b>SCAVI E BONIFICHE</b>	
SCOTICO	47,560 m
BONIFICA	23,780 m <sup>2</sup>
FOSSO	2,801 m <sup>2</sup>
<b>RILEVATI</b>	
RIEMPIMENTO	1,320 m <sup>2</sup>
RILEVATO	252,500 m <sup>2</sup>
TERRENO VEGETALE	40,302 m
<b>SOVRASTRUTTURA STRADALE</b>	
STRATO DI USURA	13,500 m
STRATO DI BINDER	13,500 m
STRATO DI SOTTOFONDO TRATTATO	5,119 m <sup>2</sup>
<b>MANUFATTI</b>	
CORDOLO	0,073 m <sup>2</sup>

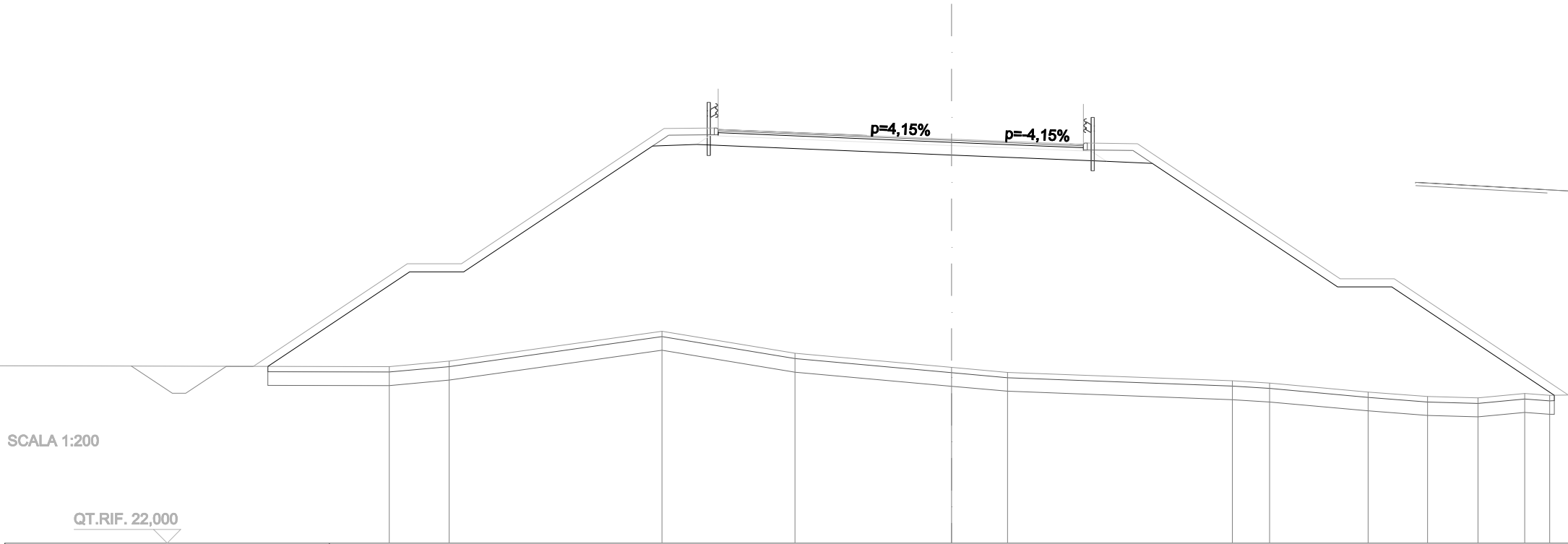
SEZIONE N.: 6  
 QT. PROGETTO: 36,940  
 DIST.PROG.: 5532,256  
 DIST.PREC.: 12,256  
 DIST.SUCC.: 0,020



QUOTE TERRENO	28,52	28,72		29,83		29,02		28,50	28,31		28,00	27,91		27,58	27,42	27,37	27,53
DIST.PARZIALI TERRENO	2,20		7,88		4,90		5,80		2,08		8,31	1,42	3,68		2,14	1,80	1,76
QUOTE PROGETTO	32,33	32,33		37,33	37,35	38,80		36,94		36,69	36,79	36,77		31,77	31,77		
DIST.PARZIALI PROGETTO	2,00		7,50		1,85		8,63		4,88		1,85	7,50		2,00			

<b>SCAVI E BONIFICHE</b>	
SCOTICO	47,562 m
BONIFICA	23,781 m <sup>2</sup>
FOSSO	2,801 m <sup>2</sup>
<b>RILEVATI</b>	
RIEMPIMENTO	1,320 m <sup>2</sup>
RILEVATO	252,515 m <sup>2</sup>
TERRENO VEGETALE	40,305 m
<b>SOVRASTRUTTURA STRADALE</b>	
STRATO DI USURA	13,500 m
STRATO DI BINDER	13,500 m
STRATO DI BASE	8,625 m
STRATO DI SOTTOFONDO TRATTATO	5,119 m <sup>2</sup>
<b>MANUFATTI</b>	
CORDOLO	0,073 m <sup>2</sup>

SEZIONE N.: -  
 QT. PROGETTO: 36,940  
 DIST.PROG.: 5532,276  
 DIST.PREC.: 0,020  
 DIST.SUCC.: 12,150



QUOTE TERRENO	28,52	28,73		29,83		29,02		28,50	28,31		28,00	27,91		27,59	27,42	27,37	27,53
DIST.PARZIALI TERRENO	2,22		7,87		4,92		5,79		2,07		8,31	1,38	3,64		2,21	1,86	1,73
QUOTE PROGETTO	32,33	32,33		37,33	37,35	38,80		36,94		36,69	36,79	36,77		31,77	31,77		
DIST.PARZIALI PROGETTO	2,00		7,50		1,85		8,63		4,88		1,85	7,50		2,00			












<b>RILEVATI</b>	
RILEVATO	121,052 m <sup>2</sup>
<b>SOVRASTRUTTURA STRADALE</b>	
STRATO DI BINDER	13,500 m

SEZIONE N.: 11  
 QT. PROGETTO: 35,835  
 DIST.PROG.: 5620,000  
 DIST.PREC.: 15,574  
 DIST.SUCC.: 20,000



SCALA 1:200

QT.RIF. 17,000

QUOTE TERRENO	27,45	27,12	26,88	26,81 26,80	25,99 26,00 26,02 26,00	25,81 25,74	25,75	25,96
DIST.PARZIALI TERRENO	10,66	5,45	4,33	0,61	12,69	0,60 2,27	1,20 1,42	2,78
QUOTE PROGETTO		36,14 36,19	35,96	35,84	35,65 35,63			
DIST.PARZIALI PROGETTO		5,50	3,13	4,38				

<b>RILEVATI</b>	
RILEVATO	118,570 m <sup>2</sup>
<b>SOVRASTRUTTURA STRADALE</b>	
STRATO DI BINDER	13,500 m

SEZIONE N.: 12  
 QT. PROGETTO: 35,458  
 DIST.PROG.: 5640,000  
 DIST.PREC.: 20,000  
 DIST.SUCC.: 20,000

SCALA 1:200

QT.RIF. 17,000

QUOTE TERRENO	26,50	26,54	26,71	26,68 26,64	26,49	26,57 26,53 26,53	25,83
DIST.PARZIALI TERRENO	6,60	6,35	4,27	0,84 3,25	2,06	0,71 6,30	
QUOTE PROGETTO		35,77 35,82	35,59	35,46	35,28 35,26		
DIST.PARZIALI PROGETTO		5,50	3,13	4,38			

<b>RILEVATI</b>	
RILEVATO	65,938 m <sup>2</sup>
<b>SOVRASTRUTTURA STRADALE</b>	
STRATO DI BINDER	8,000 m

SEZIONE N.: 13  
 QT. PROGETTO: 35,034  
 DIST.PROG.: 5660,000  
 DIST.PREC.: 20,000  
 DIST.SUCC.: 20,000

SCALA 1:200

QT.RIF. 16,000

QUOTE TERRENO	26,82	26,72	26,80	26,78	26,69	25,76	25,75	25,73	25,74
DIST.PARZIALI TERRENO	6,33	6,68	4,65	1,58	16,29	1,26	1,05		
QUOTE PROGETTO				35,16	35,03	34,85	34,83		
DIST.PARZIALI PROGETTO				3,12	4,38				

<b>RILEVATI</b>	
<b>RILEVATO</b>	<b>57,477 m<sup>2</sup></b>
<b>SOVRASTRUTTURA STRADALE</b>	
<b>STRATO DI BINDER</b>	<b>8,000 m</b>

SEZIONE N.: 14  
 QT. PROGETTO: 34,564  
 DIST.PROG.: 5680,000  
 DIST.PREC.: 20,000  
 DIST.SUCC.: 14,426



SCALA 1:200


QT.RIF. 17,000

QUOTE TERRENO	27,01	27,04	27,08	27,17	27,22	27,19	27,20	27,23	27,32	27,40	27,07	27,22	27,27
DIST.PARZIALI TERRENO	1,25	3,29	4,66	3,94	6,12	2,42	3,11	1,28	3,76	5,60	1,69	4,20	
QUOTE PROGETTO	34,69      34,56      34,38 34,36												
DIST.PARZIALI PROGETTO	3,12      4,38												



<b>RILEVATI</b>	
<b>RILEVATO</b>	<b>53,971 m<sup>2</sup></b>
<b>SOVRASTRUTTURA STRADALE</b>	
<b>STRATO DI BINDER</b>	<b>7,999 m</b>

SEZIONE N.: 15  
 QT. PROGETTO: 34,196  
 DIST.PROG.: 5694,426  
 DIST.PREC.: 14,426  
 DIST.SUCC.: 5,574



SCALA 1:200

QT.RIF. 17,000

QUOTE TERRENO	27,32	27,31	27,37	27,50	27,23		27,33	27,30	27,29	27,29		27,25		27,03
DIST.PARZIALI TERRENO	0,71	2,15	2,26	1,18		7,08		3,94	2,47	2,93		7,50		10,21
QUOTE PROGETTO								34,33	34,20			34,01	33,99	
DIST.PARZIALI PROGETTO									3,12	4,38				

<b>RILEVATI</b>	
<b>RILEVATO</b>	<b>52,621 m<sup>2</sup></b>
<b>SOVRASTRUTTURA STRADALE</b>	
<b>STRATO DI BINDER</b>	<b>8,000 m</b>

SEZIONE N.: 16  
 QT. PROGETTO: 34,047  
 DIST.PROG.: 5700,000  
 DIST.PREC.: 5,574  
 DIST.SUCC.: 20,000

SCALA 1:200

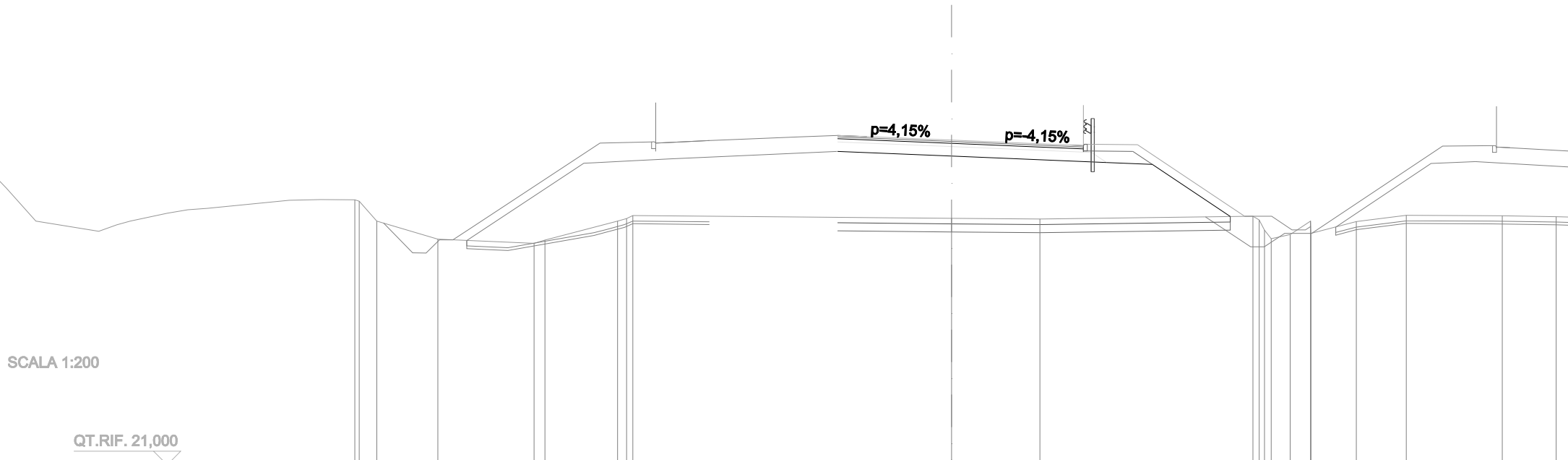
QT.RIF. 17,000

QUOTE TERRENO	27,62	27,59	27,63	27,72	27,25		27,35		27,31	27,31		27,25
DIST.PARZIALI TERRENO	1,65	1,42	1,49	2,04	6,84		5,74		2,84	10,56		
QUOTE PROGETTO							34,18		34,05		33,87	33,84
DIST.PARZIALI PROGETTO							3,12		4,38			



<b>SCAVI E BONIFICHE</b>	
SCOTICO	14,521 m
BONIFICA	4,356 m <sup>2</sup>
FOSSO	0,709 m <sup>2</sup>
<b>RILEVATI</b>	
RIEMPIMENTO	0,728 m <sup>2</sup>
RILEVATO	28,782 m <sup>2</sup>
TERRENO VEGETALE	6,614 m
<b>SOVRASTRUTTURA STRADALE</b>	
STRATO DI USURA	9,088 m
STRATO DI BINDER	9,088 m
STRATO DI BASE	9,088 m
STRATO DI SOTTOFONDO TRATTATO	3,384 m <sup>2</sup>
<b>MANUFATTI</b>	
CORDOLO	0,036 m <sup>2</sup>

SEZIONE N.: 18  
 QT. PROGETTO: 32,993  
 DIST.PROG.: 5736,426  
 DIST.PREC.: 16,426  
 DIST.SUCC.: 9,150



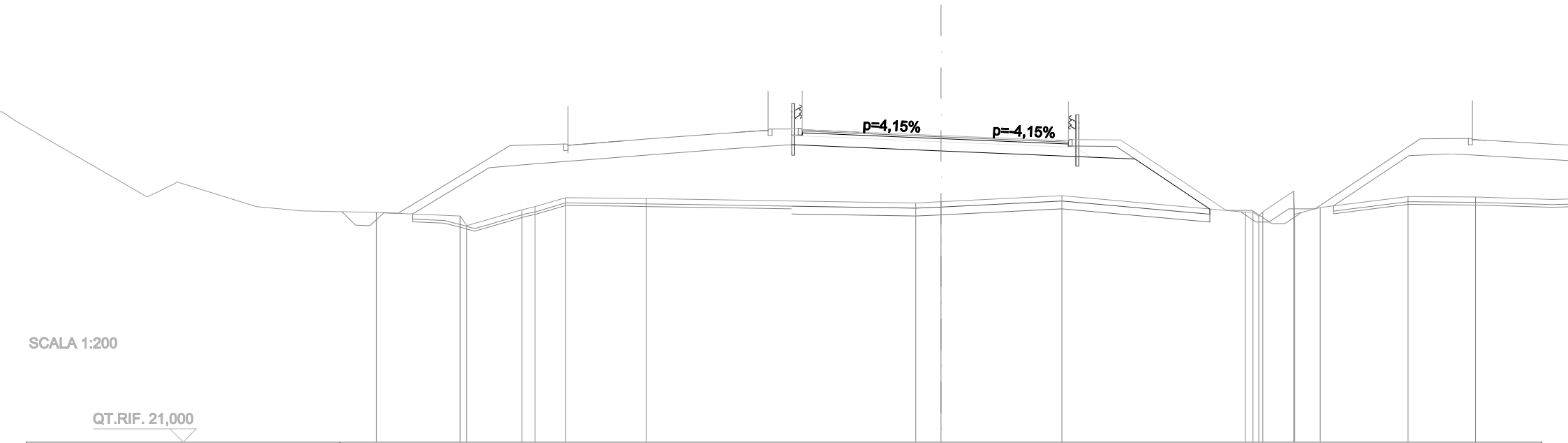
SCALA 1:200

QT.RIF. 21,000

QUOTE TERRENO	30,74	30,00	29,33	29,18	29,30	30,00	30,10	30,08	30,18	30,05	29,67	29,35	29,51	30,00	29,55	29,98	30,21	30,20
DIST.PARZIALI TERRENO	0,65	2,26	3,56	2,69		11,78		3,27		7,88	0,71	0,75	1,68	1,85		3,55		
QUOTE PROGETTO							33,17	32,99		32,74	32,84	32,82		30,18				
DIST.PARZIALI PROGETTO							4,21	4,88		1,85	3,96							

<b>SCAVI E BONIFICHE</b>	
SCOTICO	16,005 m
BONIFICA	4,802 m <sup>2</sup>
FOSSO	1,019 m <sup>2</sup>
<b>RILEVATI</b>	
RIEMPIMENTO	0,744 m <sup>2</sup>
RILEVATO	26,652 m <sup>2</sup>
TERRENO VEGETALE	6,960 m
<b>SOVRASTRUTTURA STRADALE</b>	
STRATO DI USURA	10,186 m
STRATO DI BINDER	10,186 m
STRATO DI BASE	10,186 m
STRATO DI SOTTOFONDO TRATTATO	3,906 m <sup>2</sup>
<b>MANUFATTI</b>	
CORDOLO	0,072 m <sup>2</sup>

SEZIONE N.: 19  
 QT. PROGETTO: 32,721  
 DIST.PROG.: 5745,596  
 DIST.PREC.: 0,020  
 DIST.SUCC.: 14,404



SCALA 1:200

QT.RIF. 21,000

QUOTE TERRENO	29,78	29,64 29,27	29,88 30,00	30,34	30,31		30,14 30,19	30,42		29,79 29,80 29,64 29,80 30,59 29,71 29,97	30,39	30,37
DIST.PARZIALI TERRENO	3,20	2,11	1,18	3,08		10,31	0,96	4,63	7,02	1,18 0,97	3,36	2,58
QUOTE PROGETTO							32,99 34,44	32,72	32,47 32,57	32,55	29,86	
DIST.PARZIALI PROGETTO							5,31	4,88	1,85	4,04		



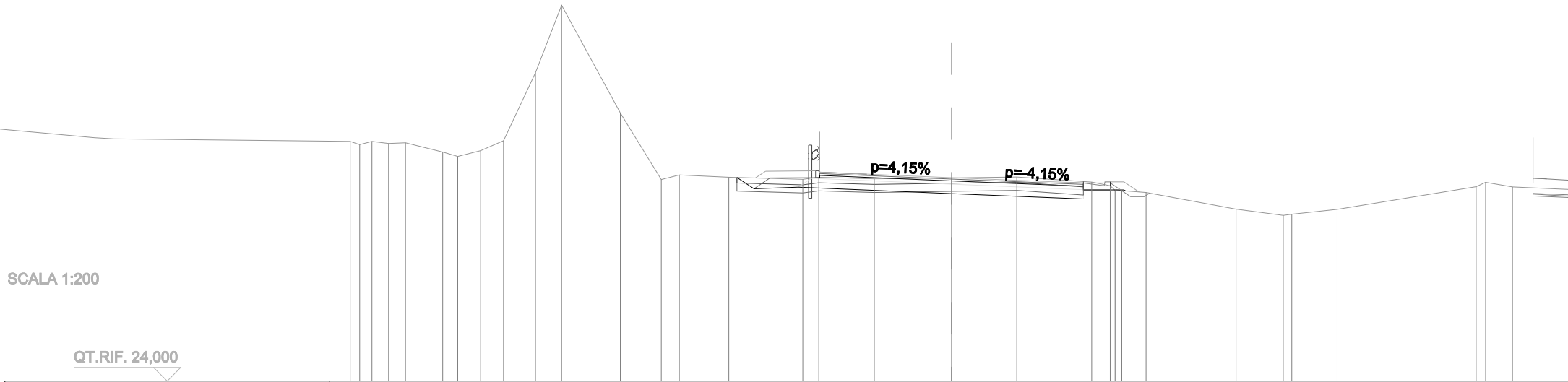


<b>SCAVI E BONIFICHE</b>	
STERRO	6,707 m <sup>2</sup>
SCOTICO	12,121 m
BONIFICA	3,841 m <sup>2</sup>
FOSSO	14,675 m <sup>2</sup>
<b>RILEVATI</b>	
RIEMPIMENTO	0,592 m <sup>2</sup>
RILEVATO	0,007 m <sup>2</sup>
TERRENO VEGETALE	3,476 m
<b>SOVRASTRUTTURA STRADALE</b>	
STRATO DI USURA	9,750 m
STRATO DI BINDER	9,750 m
STRATO DI BASE	4,875 m
STRATO DI SOTTOFONDO TRATTATO	3,604 m <sup>2</sup>
<b>MANUFATTI</b>	
CANALETTA	0,221 m <sup>2</sup>
CORDOLO	0,036 m <sup>2</sup>

SEZIONE N.: 22  
 QT. PROGETTO: 31,524  
 DIST.PROG.: 5800,000  
 DIST.PREC.: 20,000  
 DIST.SUCC.: 20,000

SCALA 1:200

QT.RIF. 24,000



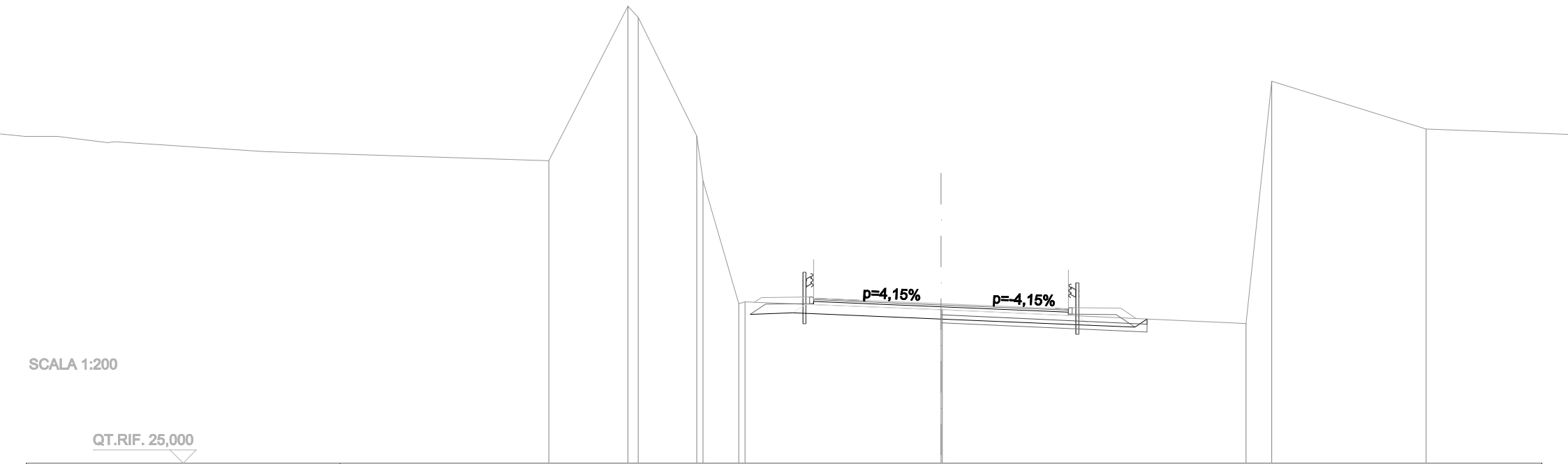
QUOTE TERRENO	32,75	32,86	32,79	32,81	32,47	32,31	32,52	32,89	35,40	37,90	33,92	31,46	31,63	31,54	31,46	31,54	31,48	31,52	31,55	31,36	31,22	31,06	31,07	31,04	30,98	30,36	30,13	30,17	30,35	31,18	31,35	31,18
DIST.PARZIALI TERRENO	0,61	0,62	1,38	0,84	0,85	1,19	0,96	2,18	1,51	0,67	1,83	2,74	0,59	2,05	2,86	2,42	2,77	0,68	0,90	3,32	1,74	1,67	5,14	1,00								
QUOTE PROGETTO	31,51	31,76	31,78	33,23	31,52	31,27	31,37	30,99																								
DIST.PARZIALI PROGETTO	1,85	4,88	4,88	1,00	0,57																											





<b>SCAVI E BONIFICHE</b>	
STERRO	5,331 m <sup>2</sup>
SCOTICO	24,071 m
BONIFICA	7,221 m <sup>2</sup>
<b>RILEVATI</b>	
RIEMPIMENTO	1,320 m <sup>2</sup>
TERRENO VEGETALE	4,745 m
<b>SOVRASTRUTTURA STRADALE</b>	
STRATO DI USURA	9,750 m
STRATO DI BINDER	9,750 m
STRATO DI BASE	9,750 m
STRATO DI SOTTOFONDO TRATTATO	3,807 m <sup>2</sup>
<b>MANUFATTI</b>	
CORDOLO	0,072 m <sup>2</sup>

SEZIONE N.: 24  
 QT. PROGETTO: 31,104  
 DIST.PROG.: 5841,293  
 DIST.PREC.: 21,293  
 DIST.SUCC.: 0,010

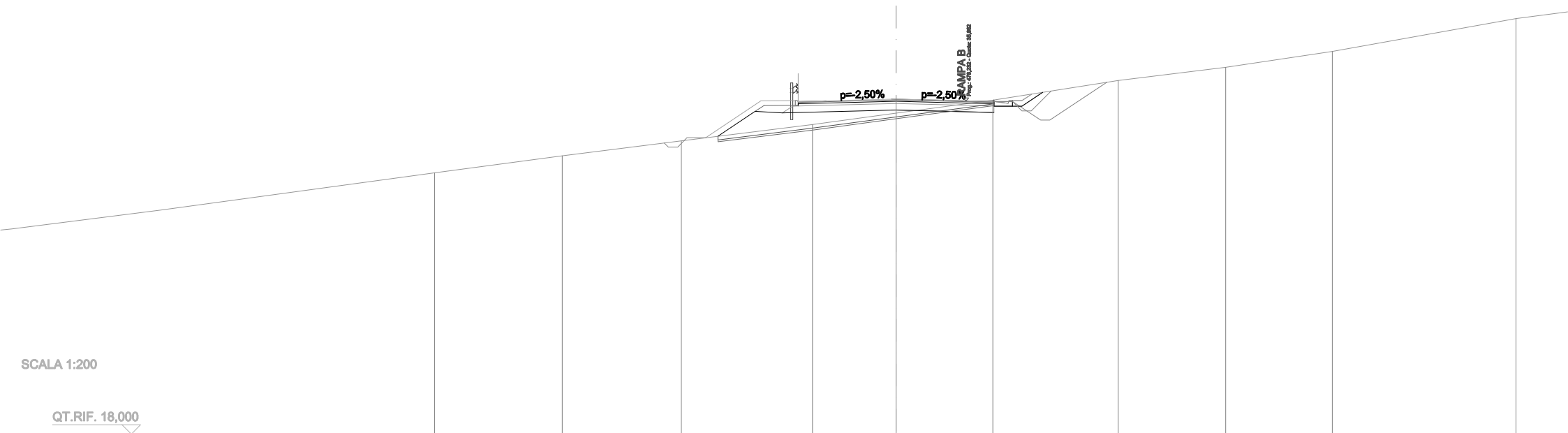


QUOTE TERRENO		36,58	42,49 42,06	37,52 35,81	31,10 31,17		30,87 30,87		30,34 39,62		37,79
DIST.PARZIALI TERRENO		3,03	2,23	1,36		7,50		11,62	0,98		5,91
QUOTE PROGETTO					31,16 31,34	31,36 32,81	31,10	30,85 30,95	30,93 30,53		
DIST.PARZIALI PROGETTO					1,85	4,88	4,88	1,85	0,60		

# RAMPA A

SEZIONE N.: 1  
 QT. PROGETTO: 35,956  
 DIST.PROG.: 0,000  
 DIST.SUCC.: 20,000

SCAVI E BONIFICHE	
STERRO	1,683 m <sup>2</sup>
SCOTICO	14,793 m
BONIFICA	1,479 m <sup>2</sup>
FOSSO	1,618 m <sup>2</sup>
RILEVATI	
RIEMPIMENTO	0,584 m <sup>2</sup>
RILEVATO	5,590 m <sup>2</sup>
TERRENO VEGETALE	6,532 m
SOVRASTRUTTURA STRADALE	
STRATO DI USURA	10,500 m
STRATO DI BINDER	10,500 m
STRATO DI BASE	5,250 m
STRATO DI FONDAZIONE	3,875 m <sup>2</sup>
MANUFATTI	
CANALETTA	0,221 m <sup>2</sup>
CORDOLO	0,036 m <sup>2</sup>



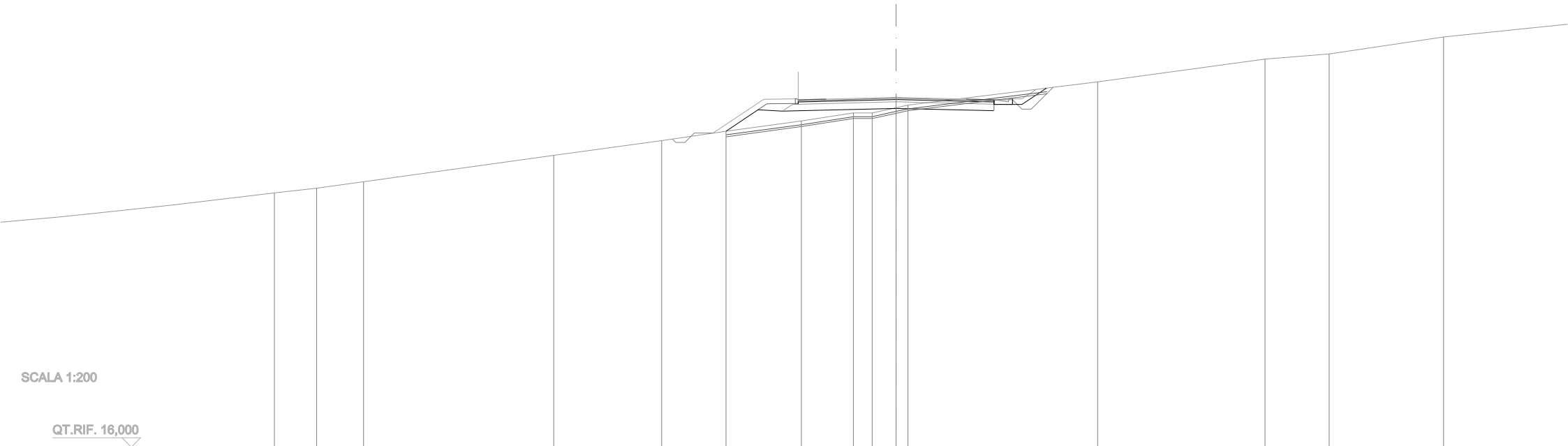
SCALA 1:200

QT.RIF. 18,000

QUOTE TERRENO		32,00		32,91		33,72		34,59		35,20		35,89		36,95		37,66		38,51		40,27	
DIST.PARZIALI TERRENO			6,84		6,39		7,03		4,48		5,19		6,72		5,76		5,71		9,85		
QUOTE PROGETTO						33,88		35,86		35,87		35,82		35,87		36,22					
DIST.PARZIALI PROGETTO						2,96		1,85		1,50		7,50		1,50		1,00					
QUOTE PROGETTO INF.						33,97		35,29		35,21		35,36		35,23		35,58		35,70		35,82	
DIST. PARZ. PROG. INF.						1,99		1,46		6,10		5,25		0,77		1,11					

<b>SCAVI E BONIFICHE</b>	
STERRO	2,815 m <sup>2</sup>
SCOTICO	14,369 m
BONIFICA	1,438 m <sup>2</sup>
FOSSO	2,066 m <sup>2</sup>
<b>RILEVATI</b>	
RIEMPIMENTO	0,527 m <sup>2</sup>
RILEVATO	3,779 m <sup>2</sup>
TERRENO VEGETALE	6,383 m
<b>SOVRASTRUTTURA STRADALE</b>	
STRATO DI USURA	10,501 m
STRATO DI BINDER	10,501 m
STRATO DI BASE	5,251 m
STRATO DI FONDAZIONE	3,876 m <sup>2</sup>
<b>MANUFATTI</b>	
CORDOLO	0,036 m <sup>2</sup>

SEZIONE N.: 2  
 QT. PROGETTO: 34,756  
 DIST.PROG.: 20,000  
 DIST.PREC.: 20,000  
 DIST.SUCC.: 20,000



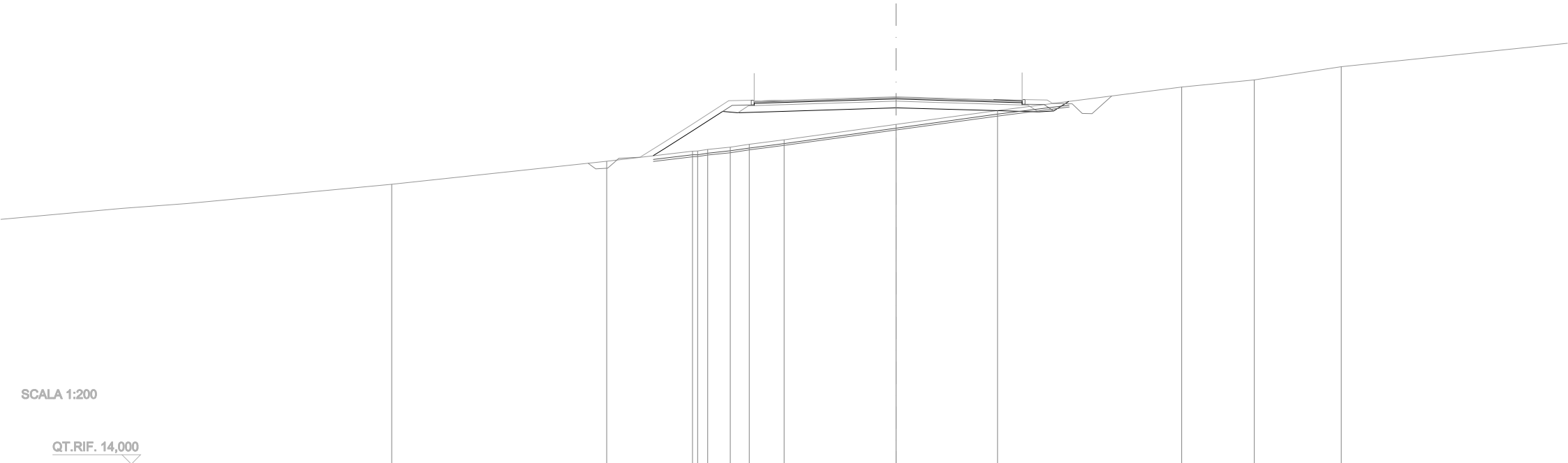
SCALA 1:200

QT.RIF. 16,000

QUOTE TERRENO	28,63	28,88	30,22		31,65	32,43	32,94	33,49	33,92	33,92	34,20	34,34		35,59		36,81	37,08	37,99
DIST.PARZIALI TERRENO	2,26	2,52		10,20		5,78	3,45	4,04	2,79	1,01	1,28	0,63		10,17		8,98	3,43	6,13
QUOTE PROGETTO							32,84	34,66	34,67	34,67	34,66			34,66				
DIST.PARZIALI PROGETTO							2,72	1,69	1,50		7,50			1,50		1,00	0,76	
QUOTE PROGETTO INF.							32,94	34,09	34,01		34,16			34,38		34,03	34,37	34,50
DIST. PARZ. PROG. INF.							1,72	1,30		6,10		5,25		1,00		1,31		

<b>SCAVI E BONIFICHE</b>	
STERRO	0,845 m <sup>2</sup>
SCOTICO	21,412 m
BONIFICA	2,233 m <sup>2</sup>
FOSSO	1,621 m <sup>2</sup>
<b>RILEVATI</b>	
RIEMPIMENTO	0,701 m <sup>2</sup>
RILEVATO	18,913 m <sup>2</sup>
TERRENO VEGETALE	8,377 m
<b>SOVRASTRUTTURA STRADALE</b>	
STRATO DI USURA	14,365 m
STRATO DI BINDER	14,365 m
STRATO DI BASE	14,365 m
STRATO DI FONDAZIONE	5,443 m <sup>2</sup>
<b>MANUFATTI</b>	
CORDOLO	0,075 m <sup>2</sup>

SEZIONE N.: 3  
 QT. PROGETTO: 33,691  
 DIST.PROG.: 40,000  
 DIST.PREC.: 20,000  
 DIST.SUCC.: 6,671



SCALA 1:200

QT.RIF. 14,000

QUOTE TERRENO	29,00	30,23	30,77	30,86	30,99	31,14	31,38	32,21	32,95	34,21	34,59	35,30
DIST.PARZIALI TERRENO	11,52	4,60	1,22	1,02	1,86	6,01	5,44	9,87	3,90	4,66		
QUOTE PROGETTO		30,44	31,27	32,19	33,48	33,50	33,50	33,54	34,99	33,49	33,54	33,53
DIST.PARZIALI PROGETTO		1,30	1,45	2,01	1,21	1,57	11,25	1,54	1,18			
QUOTE PROGETTO INF.		30,53	31,83	32,91	32,83	32,89	33,10	33,01	32,95	33,44	33,57	32,93
DIST. PARZ. PROG. INF.		0,60	1,45	1,69	0,60	1,97	6,52	3,05	2,18	1,53	0,87	0,82

<b>SCAVI E BONIFICHE</b>	
SCOTICO	31,921 m
BONIFICA	3,192 m <sup>2</sup>
<b>RILEVATI</b>	
RIEMPIMENTO	0,831 m <sup>2</sup>
RILEVATO	48,304 m <sup>2</sup>
TERRENO VEGETALE	13,520 m
<b>SOVRASTRUTTURA STRADALE</b>	
STRATO DI USURA	20,597 m
STRATO DI BINDER	20,597 m
STRATO DI BASE	20,597 m
STRATO DI FONDAZIONE	7,699 m <sup>2</sup>
<b>MANUFATTI</b>	
CORDOLO	0,089 m <sup>2</sup>

SEZIONE N.: 4  
QT. PROGETTO: 33,542  
DIST.PROG.: 46,671  
DIST.PREC.: 6,671  
DIST.SUCC.: 18,500

SCALA 1:200

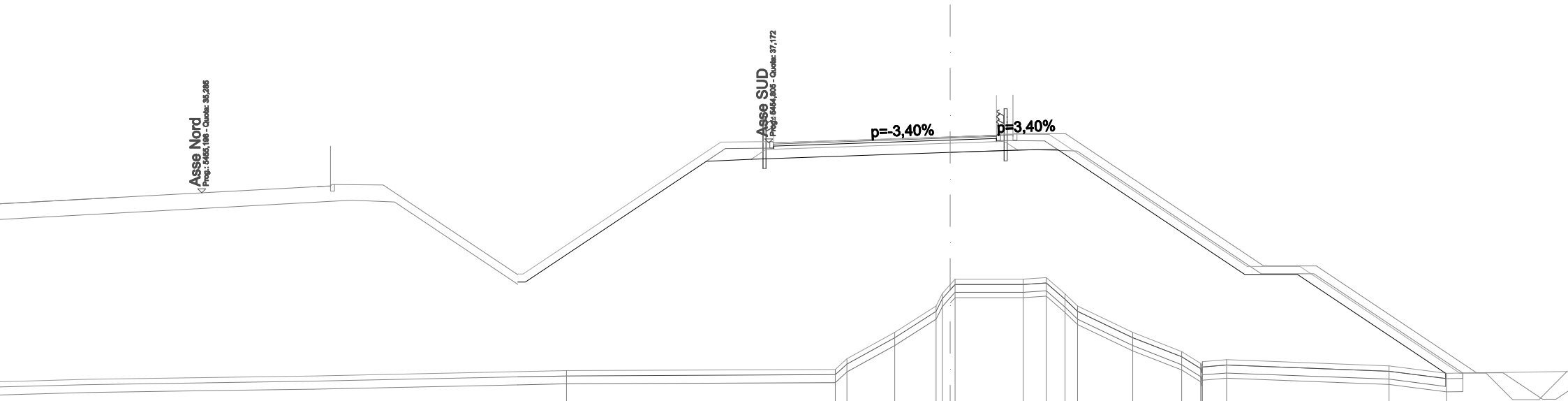
QT.RIF. 13,000

QUOTE TERRENO	27,98	28,13	28,26	28,50	28,69	28,86		29,34		29,64	29,72	29,92	30,09	30,19	30,34	30,63		31,37		32,25		33,32		35,32											
DIST.PARZIALI TERRENO	1,73	1,26	2,84	1,76	1,23		4,91		3,22	0,74	2,07	1,26	1,17	1,37	3,49		5,87		6,92		10,92		13,07												
QUOTE PROGETTO							29,23	30,21	30,77	30,96	31,50	31,74	32,39	32,89	33,36	33,46	33,47	33,92	33,45	33,51	33,49	34,99	33,54	33,54	32,84										
DIST.PARZIALI PROGETTO							1,90	1,12	1,04	1,22	0,91	0,87	1,38	1,76			17,01		1,83	1,46	1,41														
QUOTE PROGETTO INF.							28,30	28,85	30,41	30,60	31,14	31,38	32,03	32,52	32,89	32,81	32,83	32,86	32,89	32,90	32,92	32,94	32,95	32,95	32,95	32,95	32,92	32,90	33,44	33,44	33,54	33,54	32,83	32,98	32,78
DIST. PARZ. PROG. INF.							1,16	1,12	1,04	1,22	0,91	0,87	1,38	2,14	1,88	1,20	1,88	1,75	1,28	0,77	0,87	1,35	1,74	1,27	0,88	1,85	1,77	1,06	0,81						

# RAMPA B

SEZIONE N.: 1  
 QT. PROGETTO: 37,406  
 DIST.PROG.: 0,000  
 DIST.SUCC.: 20,000

SCAVI E BONIFICHE	
SCOTICO	35,151 m
BONIFICA	10,545 m <sup>2</sup>
FOSSO	2,119 m <sup>2</sup>
RILEVATI	
RIEMPIMENTO	1,256 m <sup>2</sup>
RILEVATO	176,697 m <sup>2</sup>
TERRENO VEGETALE	31,202 m
SOVRASTRUTTURA STRADALE	
STRATO DI USURA	8,440 m
STRATO DI BINDER	8,440 m
STRATO DI BASE	8,440 m
STRATO DI FONDAZIONE	3,348 m <sup>2</sup>
MANUFATTI	
CORDOLO	0,073 m <sup>2</sup>



SCALA 1:200

QT.RIF. 22,000

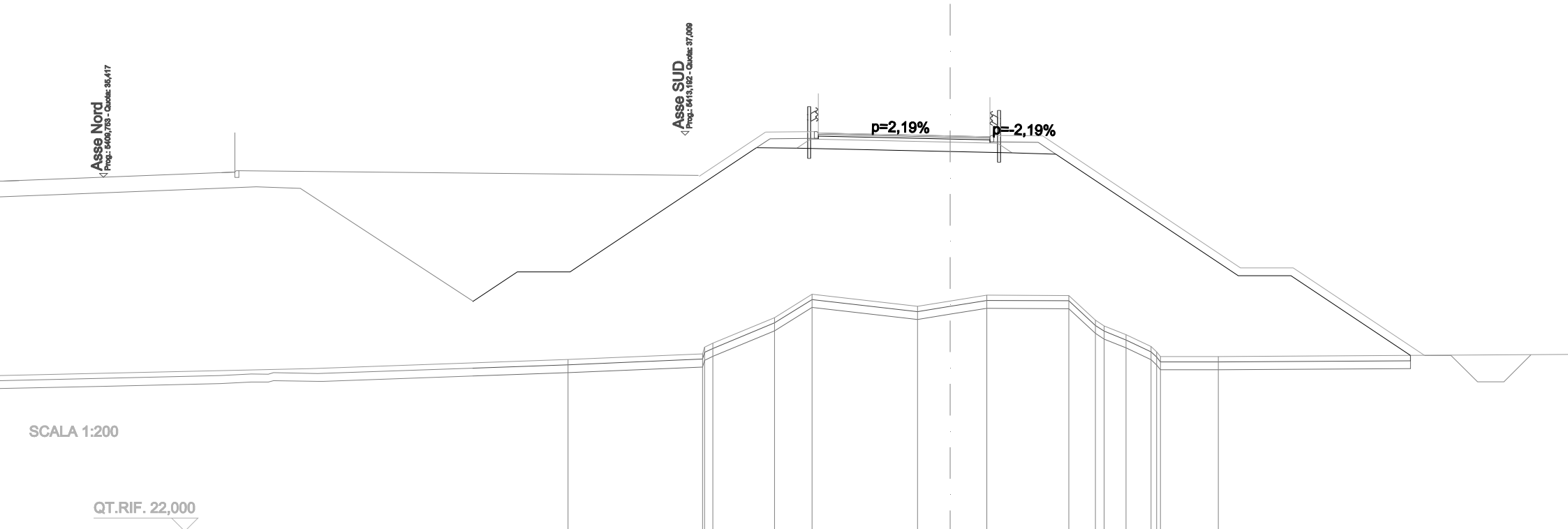
QUOTE TERRENO		28,56		28,60	29,00	30,00	31,00	31,48	31,82	32,02	32,02	32,08	31,46	31,00	30,00	29,28	28,83	28,67	28,89	28,97	28,73	28,45
DIST.PARZIALI TERRENO			10,18		1,82	1,56		2,58	0,87	0,71	2,10	1,85	0,72	0,91		6,15					2,18	
QUOTE PROGETTO		32,21	32,21		37,21	37,23	36,68		37,41	37,42	37,52	37,50				32,50	32,50					28,46
DIST.PARZIALI PROGETTO			7,50		1,85		6,69		1,75	1,85		7,50			2,00		6,06					





SCAVI E BONIFICHE	
SCOTICO	35,534 m
BONIFICA	10,660 m <sup>2</sup>
FOSSO	2,049 m <sup>2</sup>
RILEVATI	
RIEMPIMENTO	1,250 m <sup>2</sup>
RILEVATO	159,247 m <sup>2</sup>
TERRENO VEGETALE	23,718 m
SOVRASTRUTTURA STRADALE	
STRATO DI USURA	6,500 m
STRATO DI BINDER	6,500 m
STRATO DI BASE	1,500 m
STRATO DI FONDAZIONE	2,669 m <sup>2</sup>
MANUFATTI	
CORDOLO	0,072 m <sup>2</sup>

SEZIONE N.: 3  
 QT. PROGETTO: 36,988  
 DIST.PROG.: 40,000  
 DIST.PREC.: 20,000  
 DIST.SUCC.: 20,000

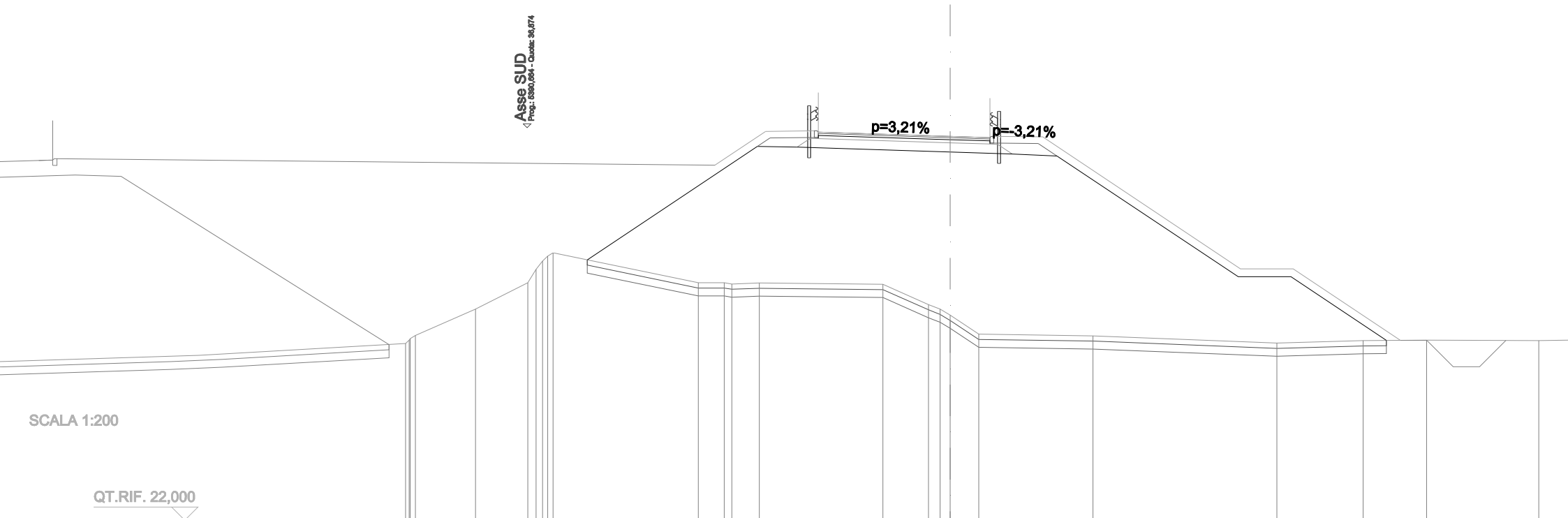


SCALA 1:200

QUOTE TERRENO	28,51	28,73	28,98	29,13	30,10	30,98	30,53	30,73	30,95	30,94	30,00	29,78	29,45	29,00	28,80	28,62	28,62
DIST.PARZIALI TERRENO	5,10	2,34	1,42	3,99	1,24	1,38	3,11	1,01	0,83	0,95	2,19						
QUOTE PROGETTO		35,45	37,13	37,15	38,60	36,99	36,90	37,00	36,99		31,99	31,99					28,67
DIST.PARZIALI PROGETTO		2,52	1,85	5,00	1,50	1,85	7,50	2,00	4,98								

<b>SCAVI E BONIFICHE</b>	
SCOTICO	30,280 m
BONIFICA	9,084 m <sup>2</sup>
FOSSO	2,011 m <sup>2</sup>
<b>RILEVATI</b>	
RIEMPIMENTO	1,255 m <sup>2</sup>
RILEVATO	124,903 m <sup>2</sup>
TERRENO VEGETALE	21,895 m
<b>SOVRASTRUTTURA STRADALE</b>	
STRATO DI USURA	6,500 m
STRATO DI BINDER	6,500 m
STRATO DI BASE	6,500 m
STRATO DI FONDAZIONE	2,669 m <sup>2</sup>
<b>MANUFATTI</b>	
CORDOLO	0,072 m <sup>2</sup>

SEZIONE N.: 4  
 QT. PROGETTO: 36,544  
 DIST.PROG.: 60,000  
 DIST.PREC.: 20,000  
 DIST.SUCC.: 20,000

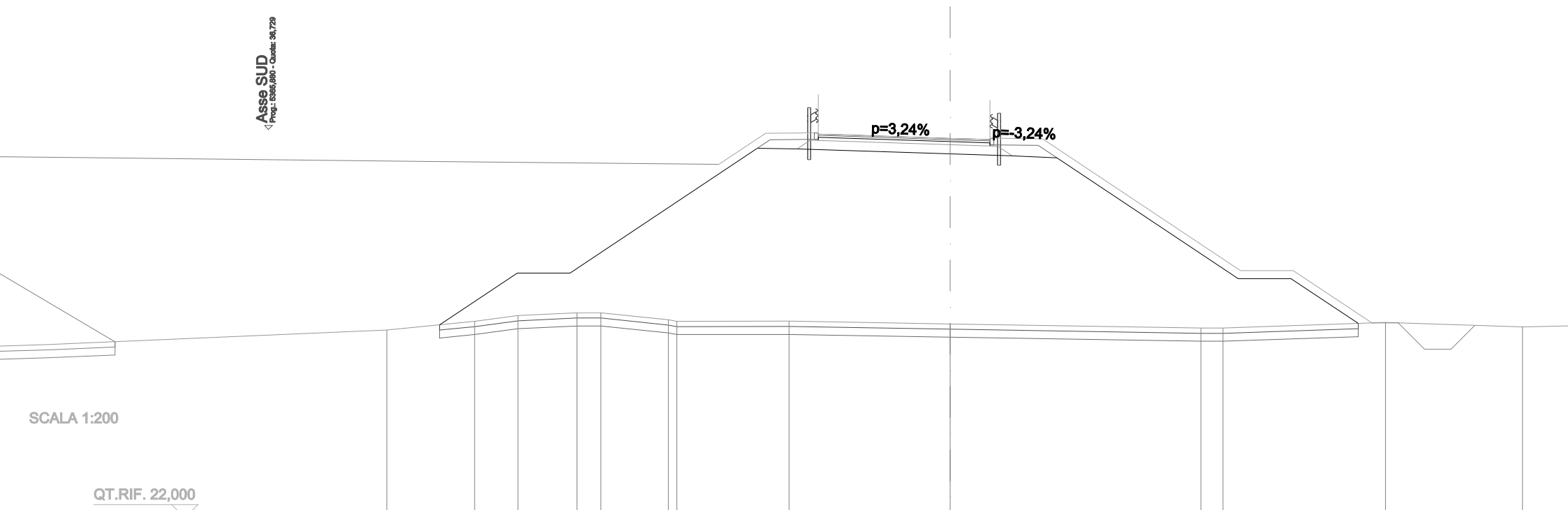


QUOTE TERRENO	28,70	28,82	28,89	29,00	30,00	31,00	31,51	31,82	32,01	32,14	31,00	31,00	30,95	30,99	30,94	30,18	30,00	29,77	29,05	28,99	28,71	28,81	28,83		
DIST.PARZIALI TERRENO		2,27	1,98			5,50					0,99	1,04		4,68	1,73		1,08		4,33		6,97	3,27	2,40		
QUOTE PROGETTO											35,46	36,74		36,75	38,20		36,54	36,45	36,55	36,53		31,53	31,53		28,82
DIST.PARZIALI PROGETTO											1,92	1,85		5,00		1,50	1,85		7,50		2,00	4,06			

SCAVI E BONIFICHE	
SCOTICO	34,805 m
BONIFICA	10,441 m <sup>2</sup>
FOSSO	1,880 m <sup>2</sup>
RILEVATI	
RIEMPIMENTO	1,255 m <sup>2</sup>
RILEVATO	142,136 m <sup>2</sup>
TERRENO VEGETALE	20,410 m
SOVRASTRUTTURA STRADALE	
STRATO DI USURA	6,500 m
STRATO DI BINDER	6,500 m
STRATO DI BASE	5,000 m
STRATO DI FONDAZIONE	2,669 m <sup>2</sup>
MANUFATTI	
CORDOLO	0,072 m <sup>2</sup>

SEZIONE N.: 5  
 QT. PROGETTO: 36,389  
 DIST.PROG.: 80,000  
 DIST.PREC.: 20,000  
 DIST.SUCC.: 20,000

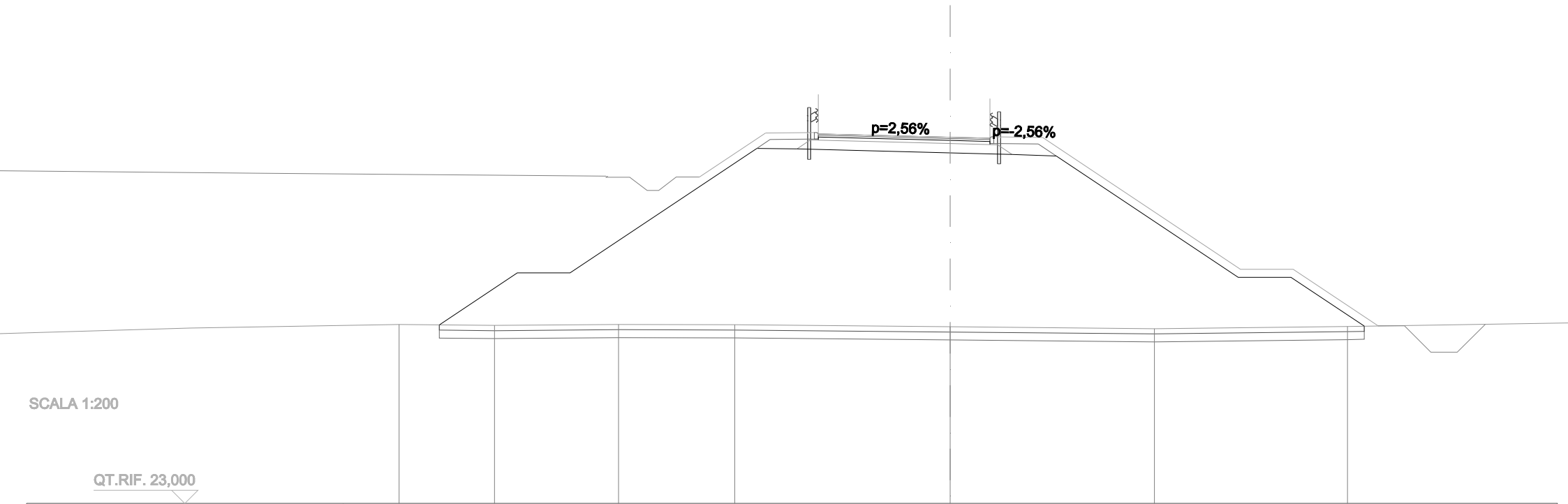
Asse SUD  
 < Prog.: 6386,680 - Quote: 36,728



QUOTE TERRENO	29,12	29,45	29,67	29,77	29,78	29,51	29,45	29,46	29,35	29,20	29,20	29,41	29,24		
DIST.PARZIALI TERRENO	3,33	1,64	2,23	0,91	2,55	4,25	6,11	9,50	0,83	6,16	5,18				
QUOTE PROGETTO						35,40	36,58	36,60	36,39	36,29	36,39	36,37	31,37	31,37	29,39
DIST.PARZIALI PROGETTO						1,77	1,85	5,00	1,50	1,85	7,50	2,00	2,97		

SCAVI E BONIFICHE	
SCOTICO	35,039 m
BONIFICA	10,512 m <sup>2</sup>
FOSSO	2,131 m <sup>2</sup>
RILEVATI	
RIEMPIMENTO	1,251 m <sup>2</sup>
RILEVATO	148,080 m <sup>2</sup>
TERRENO VEGETALE	21,579 m
SOVRASTRUTTURA STRADALE	
STRATO DI USURA	6,500 m
STRATO DI BINDER	6,500 m
STRATO DI BASE	6,500 m
STRATO DI FONDAZIONE	2,669 m <sup>2</sup>
MANUFATTI	
CORDOLO	0,072 m <sup>2</sup>

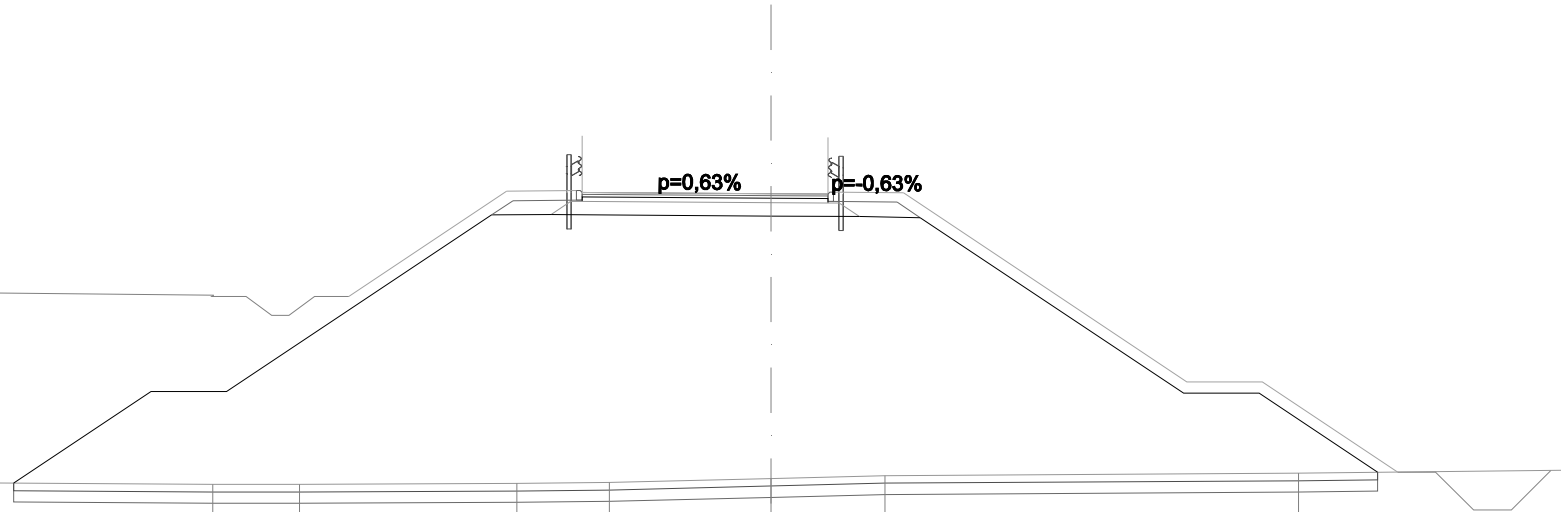
SEZIONE N.: 6  
 QT. PROGETTO: 36,879  
 DIST.PROG.: 100,000  
 DIST.PREC.: 20,000  
 DIST.SUCC.: 20,000



QUOTE TERRENO	29,79	29,75	29,78	29,77	29,70	29,62	29,71					
DIST.PARZIALI TERRENO	3,61	4,70	4,40	8,17	7,73	7,31						
QUOTE PROGETTO			35,37	37,04	37,06	36,88	36,79	36,89	36,87	31,87	31,87	29,73
DIST.PARZIALI PROGETTO			2,50	1,85	5,00	1,50	1,85	7,50	2,00	3,21		

SCAVI E BONIFICHE	
SCOTICO	36,079 m
BONIFICA	10,824 m <sup>2</sup>
FOSSO	2,087 m <sup>2</sup>
RILEVATI	
RIEMPIMENTO	1,246 m <sup>2</sup>
RILEVATO	160,892 m <sup>2</sup>
TERRENO VEGETALE	24,026 m
SOVRASTRUTTURA STRADALE	
STRATO DI USURA	6,500 m
STRATO DI BINDER	6,500 m
STRATO DI BASE	5,000 m
STRATO DI FONDAZIONE	2,669 m <sup>2</sup>
MANUFATTI	
CORDOLO	0,072 m <sup>2</sup>

SEZIONE N.: 7  
 QT. PROGETTO: 38,015  
 DIST.PROG.: 120,000  
 DIST.PREC.: 20,000  
 DIST.SUCC.: 20,000



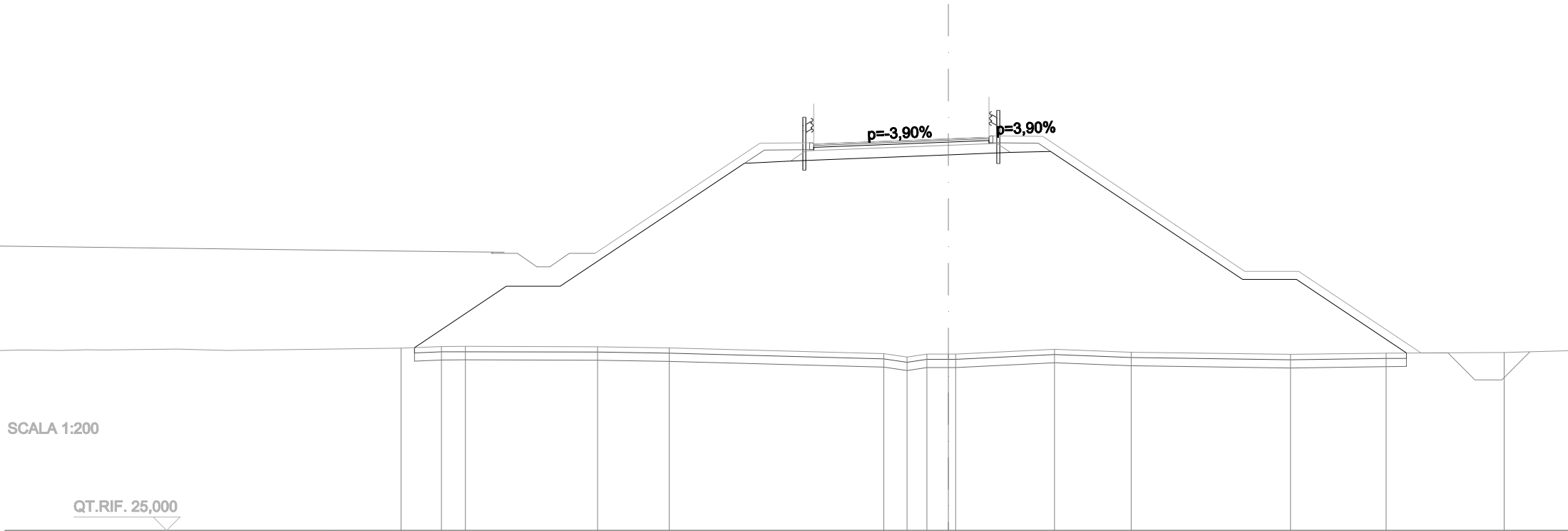
SCALA 1:200

QT.RIF. 23,000

QUOTE TERRENO		30,32	30,32		30,35	30,37		30,48	30,55		30,62		
DIST.PARZIALI TERRENO		2,30		5,75	2,45		4,28	3,01		10,93			
QUOTE PROGETTO			35,30		38,08	38,10 39,55		38,01	37,96 38,06	38,04		33,04 33,04	30,65
DIST.PARZIALI PROGETTO				4,17	1,85		5,00	1,50	1,85	7,50		2,00	3,58

SCAVI E BONIFICHE	
SCOTICO	36,801 m
BONIFICA	11,040 m <sup>2</sup>
FOSSO	2,049 m <sup>2</sup>
RILEVATI	
RIEMPIMENTO	1,259 m <sup>2</sup>
RILEVATO	168,906 m <sup>2</sup>
TERRENO VEGETALE	27,503 m
SOVRASTRUTTURA STRADALE	
STRATO DI USURA	6,500 m
STRATO DI BINDER	6,500 m
STRATO DI BASE	5,000 m
STRATO DI FONDAZIONE	2,669 m <sup>2</sup>
MANUFATTI	
CORDOLO	0,073 m <sup>2</sup>

SEZIONE N.: 8  
 QT. PROGETTO: 39,513  
 DIST.PROG.: 140,000  
 DIST.PREC.: 20,000  
 DIST.SUCC.: 20,000

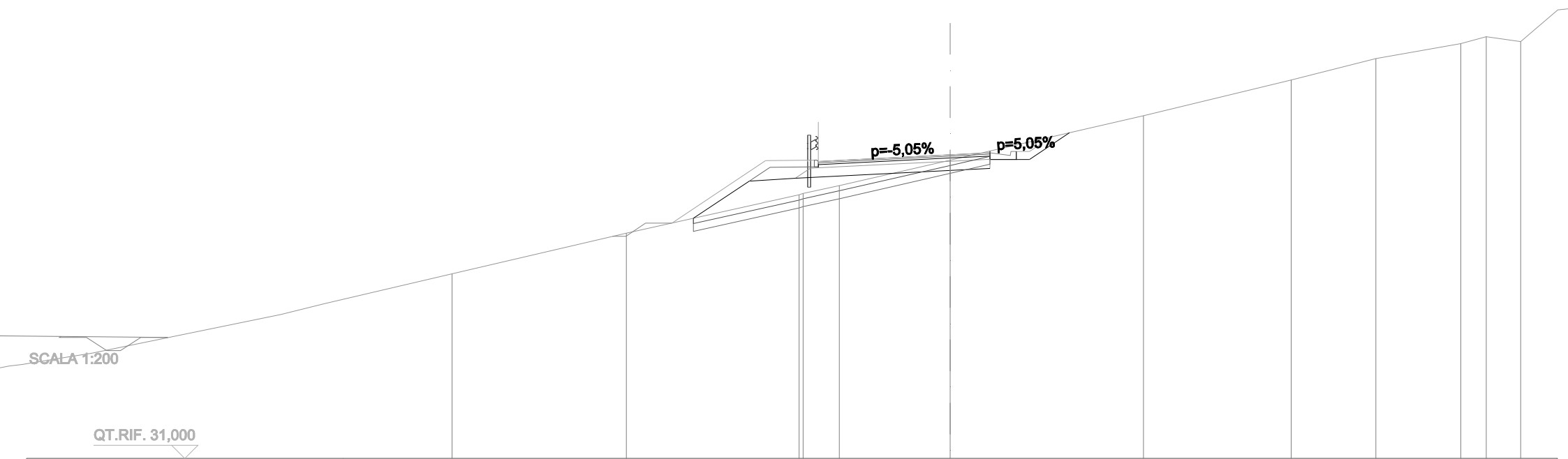


QUOTE TERRENO	31,76	31,82	31,83		31,81	31,77		31,56	31,43	31,54	31,54	31,54	31,72	31,61	31,52	31,58	31,60	
DIST.PARZIALI TERRENO	1,50	0,89	4,90		2,66		7,96	0,87	0,74	0,80		3,66	2,85	5,91	3,55	4,38		
QUOTE PROGETTO					35,27		39,35	39,37	40,82		39,51	39,52	39,62	39,60	34,60	34,60	31,58	
DIST.PARZIALI PROGETTO					6,11		1,85	5,00	1,50	1,85	7,50	2,00	4,53					



<b>SCAVI E BONIFICHE</b>	
STERRO	2,448 m <sup>2</sup>
SCOTICO	11,232 m
BONIFICA	3,370 m <sup>2</sup>
FOSSO	0,207 m <sup>2</sup>
<b>RILEVATI</b>	
RIEMPIMENTO	0,773 m <sup>2</sup>
RILEVATO	3,591 m <sup>2</sup>
TERRENO VEGETALE	7,611 m
<b>SOVRASTRUTTURA STRADALE</b>	
STRATO DI USURA	6,500 m
STRATO DI BINDER	6,500 m
STRATO DI BASE	6,500 m
STRATO DI FONDAZIONE	2,479 m <sup>2</sup>
<b>MANUFATTI</b>	
CANALETTA	0,221 m <sup>2</sup>
CORDOLO	0,036 m <sup>2</sup>

SEZIONE N.: 10  
 QT. PROGETTO: 42,513  
 DIST.PROG.: 180,000  
 DIST.PREC.: 20,000  
 DIST.SUCC.: 4,330

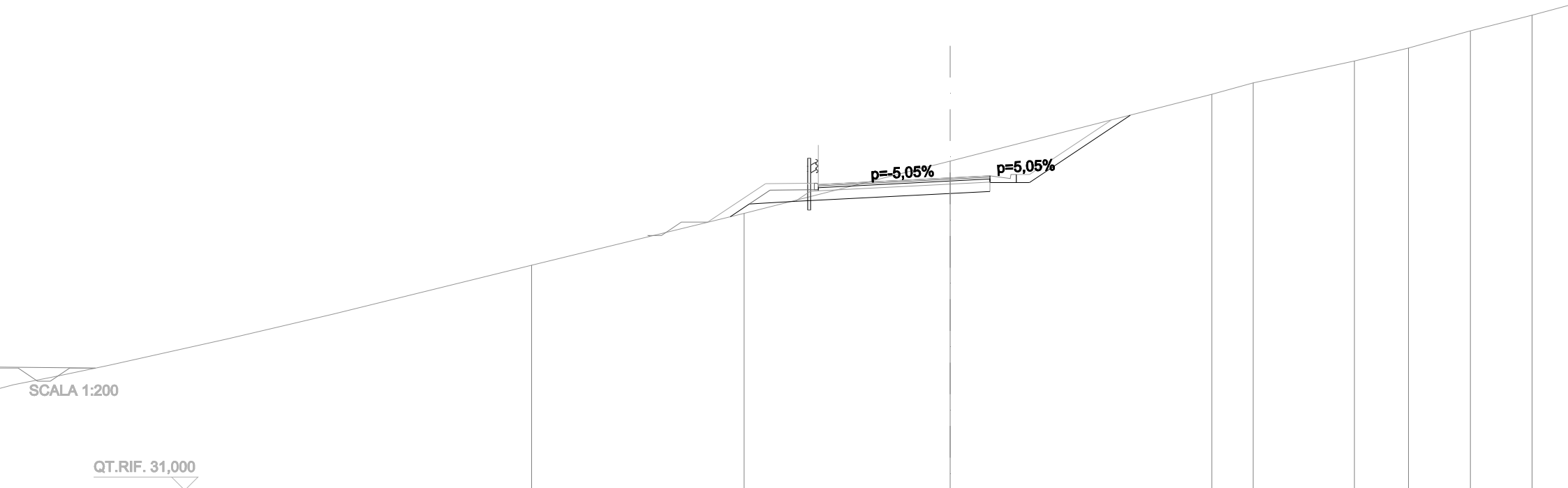


QUOTE TERRENO	38,00	39,54	41,00	41,05	41,35	42,31	44,00	45,35	46,16	46,73	47,00	46,81
DIST.PARZIALI TERRENO	6,60	6,55	1,38	4,20	7,32	5,60	3,21	3,22	0,96	1,31		
QUOTE PROGETTO		39,93	42,29	42,31	43,76	42,51	42,54	42,64	42,64	43,20		
DIST.PARZIALI PROGETTO		3,54	1,85	5,00	1,50	1,00	0,83					



SCAVI E BONIFICHE	
STERRO	10,817 m <sup>2</sup>
FOSSO	0,214 m <sup>2</sup>
RILEVATI	
RIEMPIMENTO	0,773 m <sup>2</sup>
RILEVATO	0,345 m <sup>2</sup>
TERRENO VEGETALE	8,694 m
SOVRASTRUTTURA STRADALE	
STRATO DI USURA	6,500 m
STRATO DI BINDER	6,500 m
STRATO DI BASE	6,500 m
STRATO DI FONDAZIONE	2,479 m <sup>2</sup>
MANUFATTI	
CANALETTA	0,221 m <sup>2</sup>
CORDOLO	0,036 m <sup>2</sup>

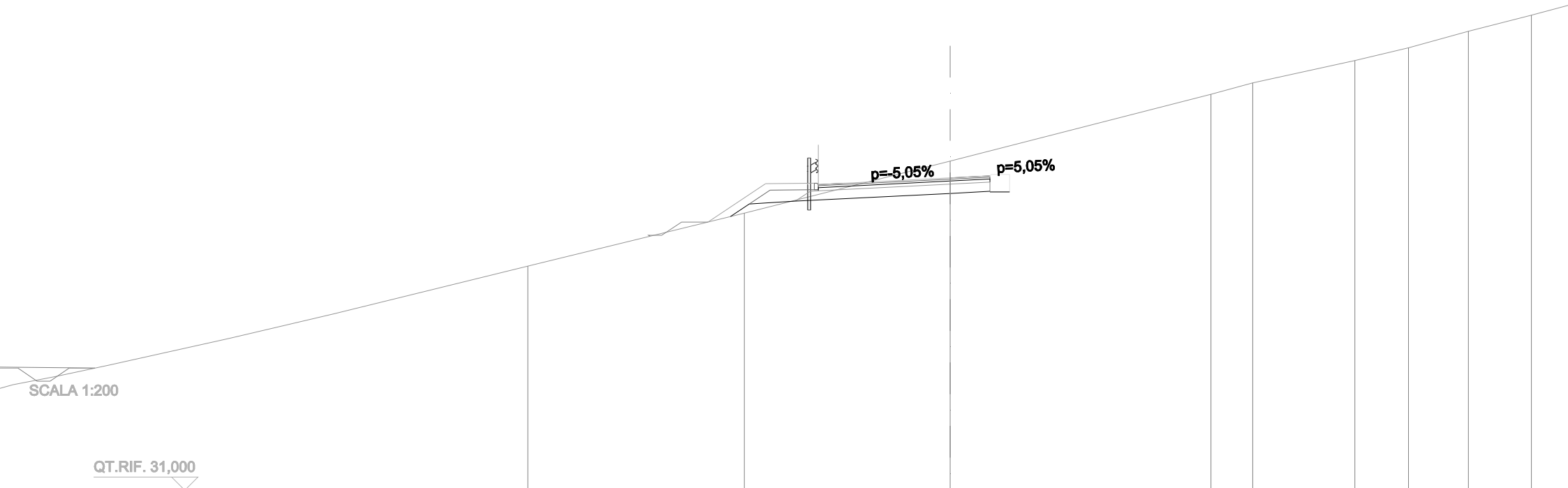
SEZIONE N.: 11  
 QT. PROGETTO: 42,838  
 DIST.PROG.: 184,330  
 DIST.PREC.: 4,330  
 DIST.SUCC.: 0,027



QUOTE TERRENO	39,52	41,49	43,47	46,00	46,44	47,27	47,76	48,41
DIST.PARZIALI TERRENO	8,06	7,81	9,91	1,57	3,84	2,05	2,35	
QUOTE PROGETTO	41,16	42,62	42,64 44,09	42,84	42,86	42,96 42,96	45,02	
DIST.PARZIALI PROGETTO	2,19	1,85	5,00	1,50	1,00	3,09		

SCAVI E BONIFICHE	
STERRO	7,017 m <sup>2</sup>
FOSSO	0,214 m <sup>2</sup>
RILEVATI	
RIEMPIMENTO	0,773 m <sup>2</sup>
RILEVATO	0,337 m <sup>2</sup>
TERRENO VEGETALE	4,472 m
SOVRASTRUTTURA STRADALE	
STRATO DI USURA	6,500 m
STRATO DI BINDER	6,500 m
STRATO DI BASE	6,500 m
STRATO DI FONDAZIONE	2,479 m <sup>2</sup>
MURI	
MURO	0,494 m <sup>2</sup>
MANUFATTI	
CORDOLO	0,036 m <sup>2</sup>

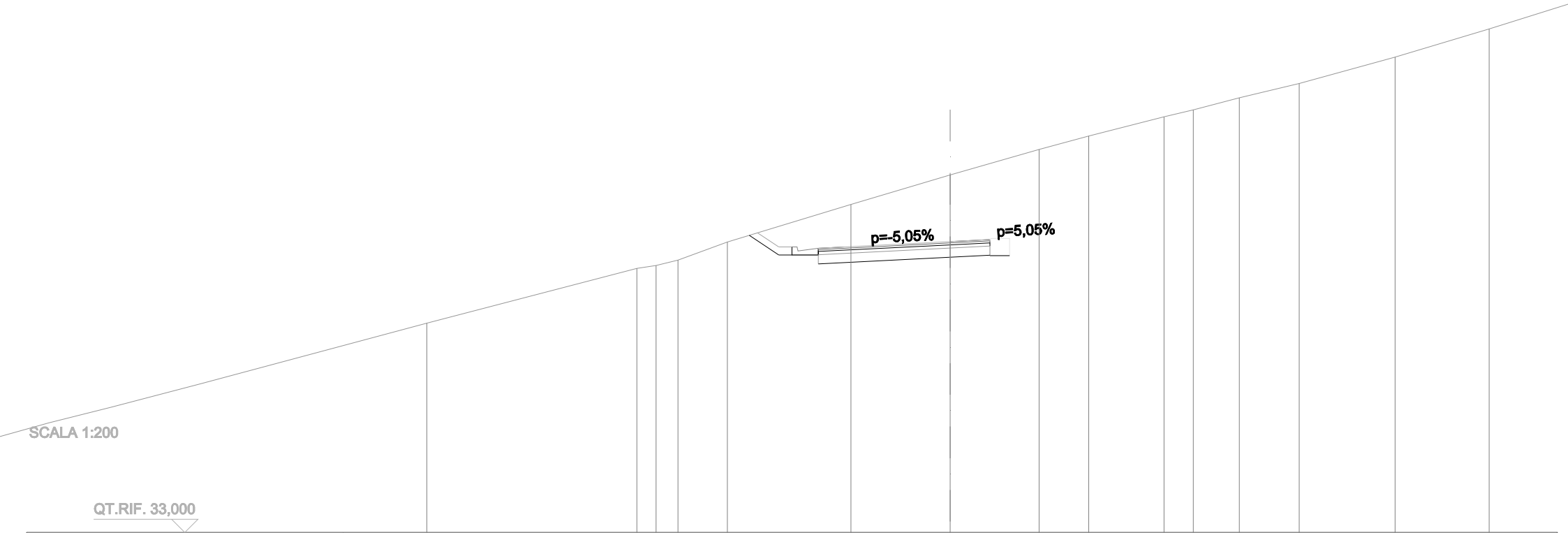
SEZIONE N.: -  
 QT. PROGETTO: 42,840  
 DIST.PROG.: 184,357  
 DIST.PREC.: 0,027  
 DIST.SUCC.: 15,643



QUOTE TERRENO	39,49	41,50	43,48	46,00	46,44	47,28	47,77	48,39
DIST.PARZIALI TERRENO	8,21	7,80	9,88	1,58	3,87	2,03	2,27	
QUOTE PROGETTO		41,16	42,62	42,64	44,09	42,84	42,87	42,92
DIST.PARZIALI PROGETTO		2,18	1,85	5,00	1,50			

<b>SCAVI E BONIFICHE</b>	
STERRO	22,720 m <sup>2</sup>
<b>RILEVATI</b>	
TERRENO VEGETALE	1,466 m
<b>SOVRASTRUTTURA STRADALE</b>	
STRATO DI USURA	6,500 m
STRATO DI BINDER	6,500 m
STRATO DI BASE	5,000 m
STRATO DI FONDAZIONE	2,275 m <sup>2</sup>
<b>MURI</b>	
MURO	0,494 m <sup>2</sup>
<b>MANUFATTI</b>	
CANALETTA	0,221 m <sup>2</sup>

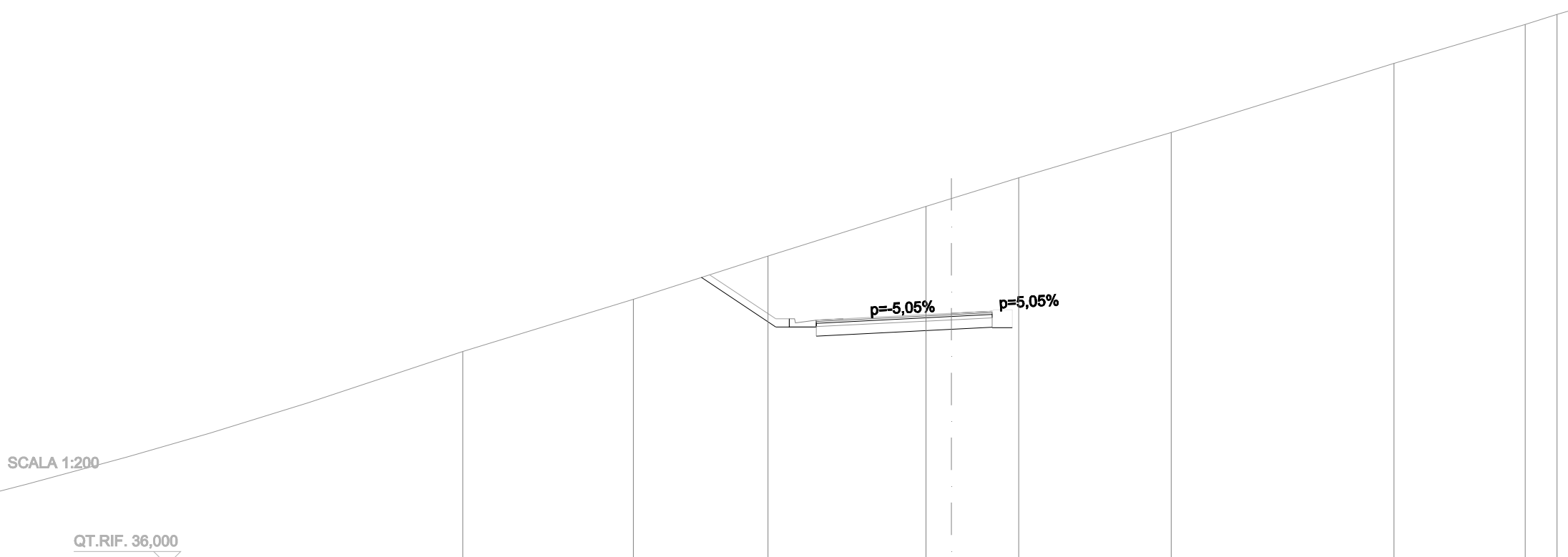
SEZIONE N.: 12  
 QT. PROGETTO: 44,013  
 DIST.PROG.: 200,000  
 DIST.PREC.: 15,643  
 DIST.SUCC.: 20,000



QUOTE TERRENO	40,93			43,00	43,11	43,32	44,00		45,43		46,54		47,50	48,02	48,74	49,00	49,46	50,00	51,00	52,07	
DIST.PARZIALI TERRENO		7,96		0,73	0,82	1,88		4,68		3,77		3,36	1,88	2,85	1,11	1,75	2,27		3,63		3,56
QUOTE PROGETTO								44,35	43,81	43,81	43,71	43,76		44,01	44,04	44,09					
DIST.PARZIALI PROGETTO								0,80	1,00		5,00		1,50								

<b>SCAVI E BONIFICHE</b>	
STERRO	40,651 m <sup>2</sup>
<b>RILEVATI</b>	
TERRENO VEGETALE	3,437 m
<b>SOVRASTRUTTURA STRADALE</b>	
STRATO DI USURA	6,500 m
STRATO DI BINDER	6,500 m
STRATO DI BASE	1,500 m
STRATO DI FONDAZIONE	2,275 m <sup>2</sup>
<b>MURI</b>	
MURO	0,494 m <sup>2</sup>
<b>MANUFATTI</b>	
CANALETTA	0,221 m <sup>2</sup>

SEZIONE N.: 13  
 QT. PROGETTO: 45,313  
 DIST.PROG.: 220,000  
 DIST.PREC.: 20,000  
 DIST.SUCC.: 20,000

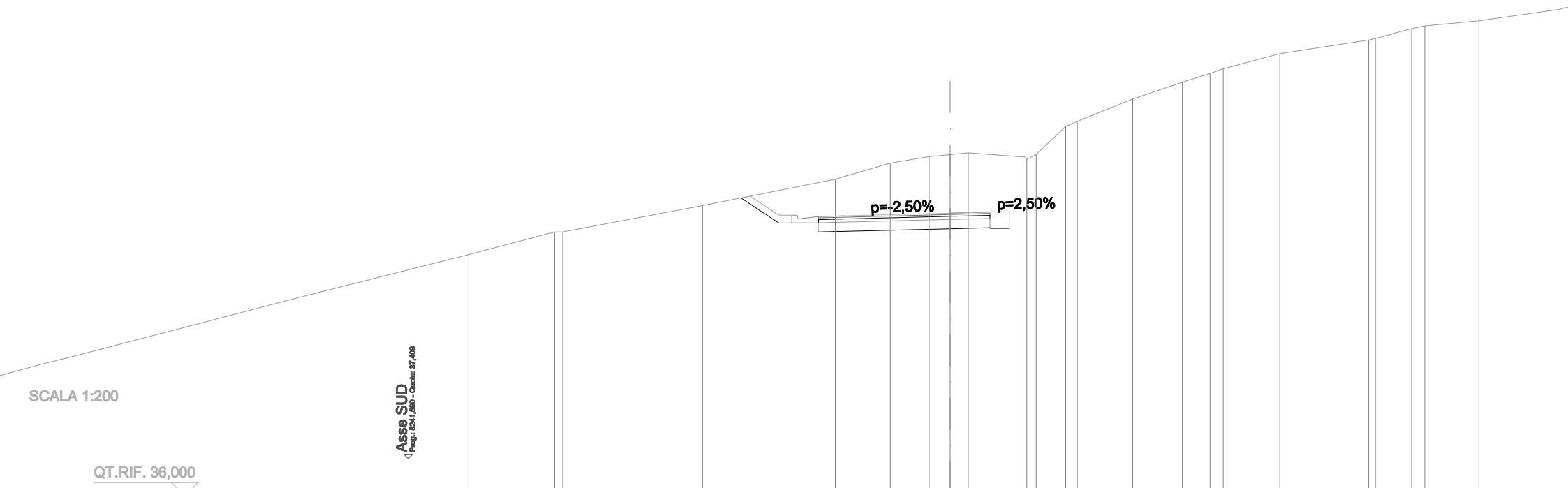


QUOTE TERRENO	43,90	45,83	47,43	49,27	49,56	50,33	52,00	54,56	56,00
DIST.PARZIALI TERRENO	6,31	4,98	5,84	0,94	2,49	5,63	8,24	4,86	
QUOTE PROGETTO			46,74	45,11	45,01	45,06	45,31	45,34	45,39
DIST.PARZIALI PROGETTO			2,44	1,00	5,00	1,50			



<b>SCAVI E BONIFICHE</b>	
STERRO	21,358 m <sup>2</sup>
<b>RILEVATI</b>	
TERRENO VEGETALE	1,800 m
<b>SOVRASTRUTTURA STRADALE</b>	
STRATO DI USURA	6,500 m
STRATO DI BINDER	6,500 m
STRATO DI FONDAZIONE	2,275 m <sup>2</sup>
<b>MURI</b>	
MURO	0,494 m <sup>2</sup>
<b>MANUFATTI</b>	
CANALETTA	0,221 m <sup>2</sup>

SEZIONE N.: 15  
 QT. PROGETTO: 46,712  
 DIST.PROG.: 260,000  
 DIST.PREC.: 20,000  
 DIST.SUCC.: 11,455



QUOTE TERRENO	45,14	46,00 46,00	47,00	48,00	48,61	48,85	48,93	49,00	48,84 48,75 48,93 50,00 50,19	51,04	51,68	52,00 52,18	52,76	53,28 53,33	53,71 53,81	54,00
DIST.PARZIALI TERRENO	3,27	5,30	5,03	2,08	1,48	0,80	0,68	2,18	1,12	2,10	1,88	1,06	2,14	3,37	1,37	2,04
QUOTE PROGETTO				47,36	46,64	46,64	46,54	46,59	46,71	46,70	46,75					
DIST.PARZIALI PROGETTO				1,08	1,00	5,00			1,50							

<b>SCAVI E BONIFICHE</b>	
STERRO	15,398 m <sup>2</sup>
<b>RILEVATI</b>	
TERRENO VEGETALE	5,203 m
<b>SOVRASTRUTTURA STRADALE</b>	
STRATO DI USURA	6,500 m
STRATO DI BINDER	6,500 m
STRATO DI BASE	5,000 m
STRATO DI FONDAZIONE	2,275 m <sup>2</sup>
<b>MANUFATTI</b>	
CANALETTA	0,441 m <sup>2</sup>

SEZIONE N.: -  
 QT. PROGETTO: 46,818  
 DIST.PROG.: 271,455  
 DIST.PREC.: 11,455  
 DIST.SUCC.: 0,025



QUOTE TERRENO	42,87	42,86	43,75	44,00	44,31	45,00	45,43	46,00	47,82	47,89	48,35	48,74	48,98	49,00	49,30	49,52	50,00	50,06	50,69	51,00
DIST.PARZIALI TERRENO	0,96	2,29	1,19	2,87	1,84	2,63	8,99	2,40	2,16	1,08	2,44	2,37	6,05	1,96	1,54	1,47				
QUOTE PROGETTO									46,52	46,74	46,64	46,69	46,82	46,81	46,91	46,91	49,01			
DIST.PARZIALI PROGETTO									1,00	5,00	1,50	1,00	3,15							

SCAVI E BONIFICHE	
STERRO	15,360 m <sup>2</sup>
RILEVATI	
TERRENO VEGETALE	5,212 m
SOVRASTRUTTURA STRADALE	
STRATO DI USURA	6,500 m
STRATO DI BINDER	6,500 m
STRATO DI BASE	5,000 m
STRATO DI FONDAZIONE	2,275 m <sup>2</sup>
MANUFATTI	
CANALETTA	0,441 m <sup>2</sup>

SEZIONE N.: 16  
 QT. PROGETTO: 46,818  
 DIST.PROG.: 271,480  
 DIST.PREC.: 0,025  
 DIST.SUCC.: 8,520

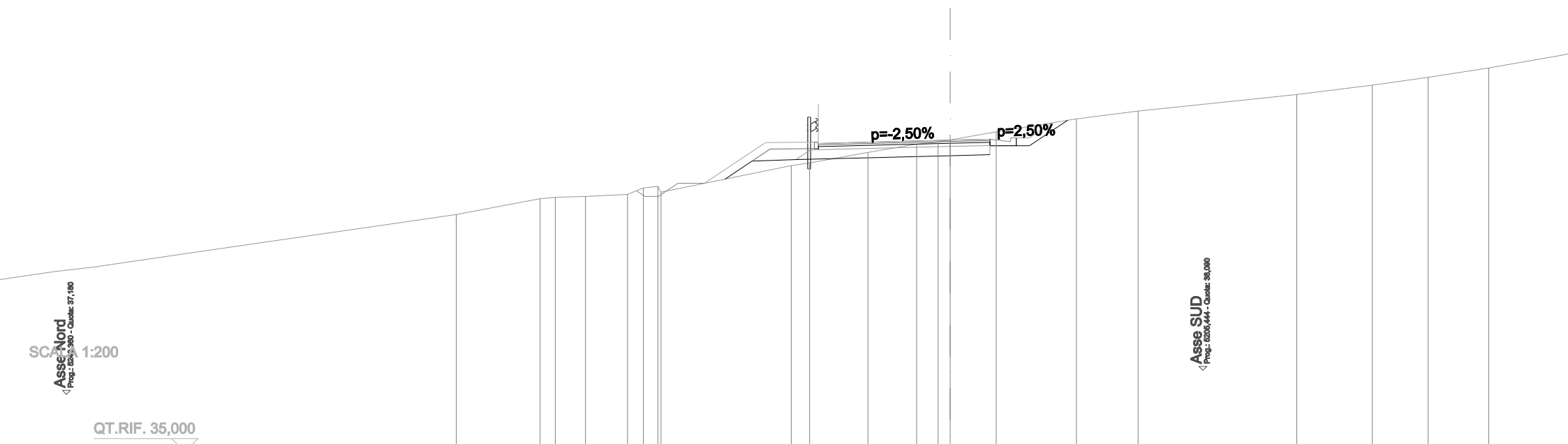


QUOTE TERRENO	42,88	42,87	43,74	44,00	44,30	44,97	45,41	46,00	47,90	48,63	48,73	48,98	49,01	49,30	49,52	50,00	50,05	50,68	51,00
DIST.PARZIALI TERRENO	1,05	2,25	0,56	1,15	2,77	1,93	2,69	9,38	3,92	0,60	1,13	2,31	2,37	6,10	1,93	1,51	1,52		
QUOTE PROGETTO								46,51	46,74	46,64	46,69		46,82	46,81	46,91	46,91	49,01		
DIST.PARZIALI PROGETTO								1,00	5,00	1,50	1,00	3,16							



SCAVI E BONIFICHE	
STERRO	3,920 m <sup>2</sup>
FOSSO	0,418 m <sup>2</sup>
RILEVATI	
RIEMPIMENTO	0,695 m <sup>2</sup>
RILEVATO	0,941 m <sup>2</sup>
TERRENO VEGETALE	6,155 m
SOVRASTRUTTURA STRADALE	
STRATO DI USURA	6,500 m
STRATO DI BINDER	6,500 m
STRATO DI BASE	6,500 m
STRATO DI FONDAZIONE	2,475 m <sup>2</sup>
MANUFATTI	
CANALETTA	0,221 m <sup>2</sup>
CORDOLO	0,036 m <sup>2</sup>

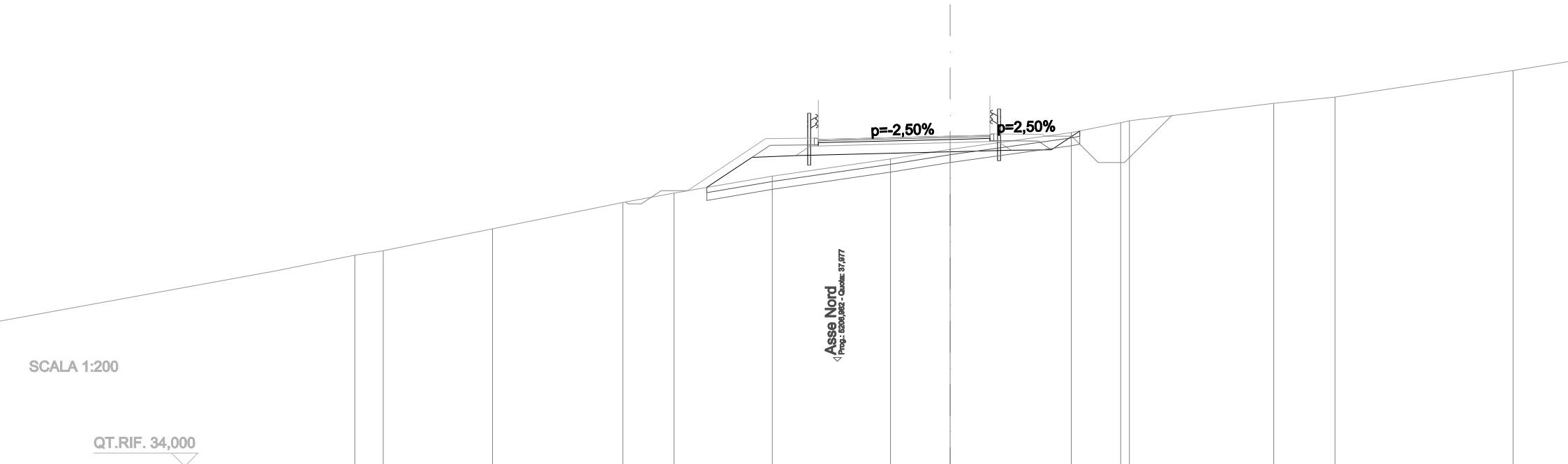
SEZIONE N.: 17  
 QT. PROGETTO: 46,812  
 DIST.PROG.: 280,000  
 DIST.PREC.: 8,520  
 DIST.SUCC.: 20,000



QUOTE TERRENO	43,99	44,59 44,64	44,68	44,76 45,00 45,06 44,84	45,85 45,95	46,35	46,66 46,73 46,82	47,12	47,62	47,92	48,54	48,89	49,19	49,55		
DIST.PARZIALI TERRENO	3,17	0,57 1,15	1,59	0,61	4,93	0,69	2,21	1,85	0,81	1,74	3,03	2,34	6,01	2,86	2,12	2,29
QUOTE PROGETTO					45,17	46,72	46,74 48,19		46,81	46,80	46,90 46,90	47,47				
DIST.PARZIALI PROGETTO					2,31	1,85	5,00		1,50	1,00	0,85					

SCAVI E BONIFICHE	
STERRO	1,427 m <sup>2</sup>
SCOTICO	12,828 m
BONIFICA	4,201 m <sup>2</sup>
FOSSO	3,862 m <sup>2</sup>
RILEVATI	
RIEMPIMENTO	1,251 m <sup>2</sup>
RILEVATO	3,671 m <sup>2</sup>
TERRENO VEGETALE	7,374 m
SOVRASTRUTTURA STRADALE	
STRATO DI USURA	6,500 m
STRATO DI BINDER	6,500 m
STRATO DI BASE	5,000 m
STRATO DI FONDAZIONE	2,669 m <sup>2</sup>
MANUFATTI	
CORDOLO	0,073 m <sup>2</sup>

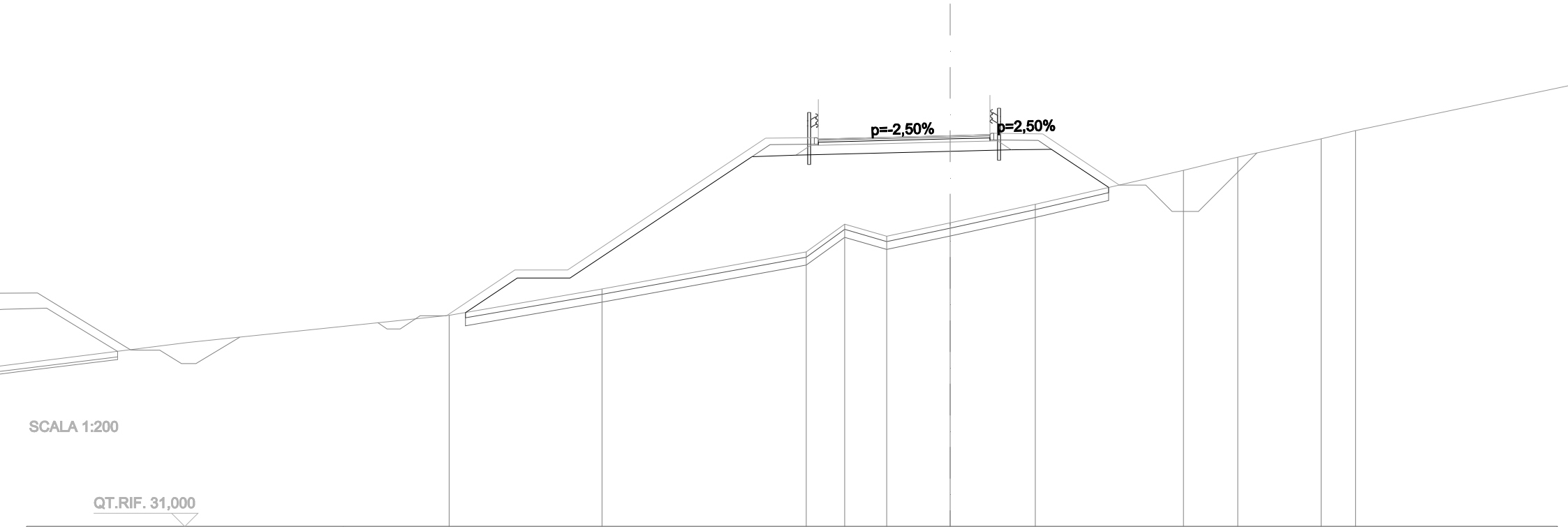
SEZIONE N.: 18  
 QT. PROGETTO: 46,512  
 DIST.PROG.: 300,000  
 DIST.PREC.: 20,000  
 DIST.SUCC.: 20,000



QUOTE TERRENO	42,17	43,00	44,00	44,36	45,00	45,65	46,01	46,65	47,02 47,10	47,76	48,00	49,00
DIST.PARZIALI TERRENO		4,14	4,93	1,94	3,72	4,48	2,26	4,59	1,87	5,47	2,32	6,75
QUOTE PROGETTO				44,45	46,42	46,44 47,89	46,51	46,50 46,60	46,58 46,51			
DIST.PARZIALI PROGETTO					2,95	1,85	5,00	1,50	1,85			

SCAVI E BONIFICHE	
SCOTICO	24,375 m
BONIFICA	7,313 m <sup>2</sup>
FOSSO	4,775 m <sup>2</sup>
RILEVATI	
RIEMPIMENTO	1,251 m <sup>2</sup>
RILEVATO	53,758 m <sup>2</sup>
TERRENO VEGETALE	21,318 m
SOVRASTRUTTURA STRADALE	
STRATO DI USURA	6,500 m
STRATO DI BINDER	6,500 m
STRATO DI BASE	5,000 m
STRATO DI FONDAZIONE	2,669 m <sup>2</sup>
MANUFATTI	
CORDOLO	0,073 m <sup>2</sup>

SEZIONE N.: 19  
 QT. PROGETTO: 45,811  
 DIST.PROG.: 320,000  
 DIST.PREC.: 20,000  
 DIST.SUCC.: 20,000



QUOTE TERRENO	39,00	40,00	41,40	42,46	42,00	42,51	43,21	44,50	45,00	45,69	46,00
DIST.PARZIALI TERRENO	5,79	7,74	1,46	1,59	2,41	3,22	5,61	2,06	3,16	1,30	
QUOTE PROGETTO	38,99	40,72	40,72	45,72	45,74	47,19	45,81	45,80	45,90	45,88	43,94
DIST.PARZIALI PROGETTO	2,59	2,00	7,50	1,85	5,00	1,50	1,85	2,91			



SCAVI E BONIFICHE	
SCOTICO	21,111 m
BONIFICA	6,333 m <sup>2</sup>
FOSSO	4,197 m <sup>2</sup>
RILEVATI	
RIEMPIMENTO	1,255 m <sup>2</sup>
RILEVATO	59,183 m <sup>2</sup>
TERRENO VEGETALE	21,275 m
SOVRASTRUTTURA STRADALE	
STRATO DI USURA	6,500 m
STRATO DI BINDER	6,500 m
STRATO DI FONDAZIONE	2,669 m <sup>2</sup>
MANUFATTI	
CORDOLO	0,073 m <sup>2</sup>

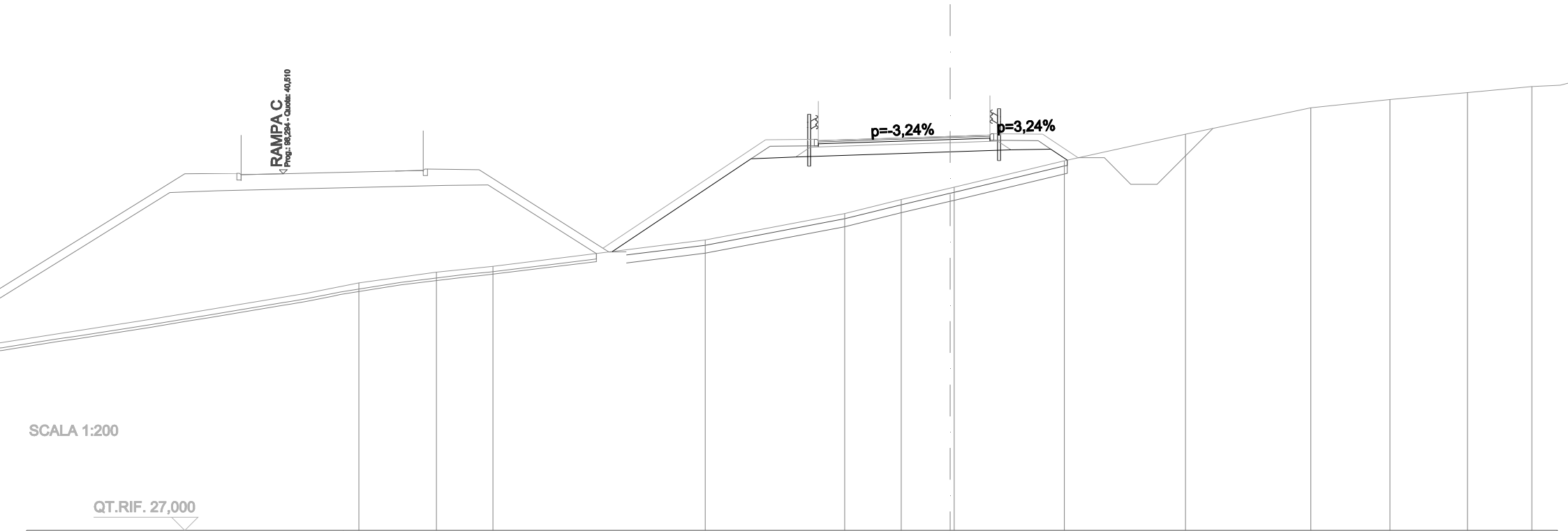
SEZIONE N.: 21  
 QT. PROGETTO: 43,323  
 DIST.PROG.: 360,000  
 DIST.PREC.: 20,000  
 DIST.SUCC.: 20,000



QUOTE TERRENO	36,00	37,00	39,00	40,09 40,22	41,00	41,47	44,28 44,44
DIST.PARZIALI TERRENO	7,03	9,29	5,19	0,62 3,69	2,32	12,96	0,78
QUOTE PROGETTO	38,19	38,19	43,19 43,21 44,66	43,32 43,32 43,42	43,40	41,43	
DIST.PARZIALI PROGETTO	5,01	7,50	1,85	5,00 1,50	1,85	2,95	

SCAVI E BONIFICHE	
SCOTICO	16,702 m
BONIFICA	5,010 m <sup>2</sup>
FOSSO	4,228 m <sup>2</sup>
RILEVATI	
RIEMPIMENTO	1,255 m <sup>2</sup>
RILEVATO	27,156 m <sup>2</sup>
TERRENO VEGETALE	12,710 m
SOVRASTRUTTURA STRADALE	
STRATO DI USURA	6,500 m
STRATO DI BINDER	6,500 m
STRATO DI FONDAZIONE	2,669 m <sup>2</sup>
MANUFATTI	
CORDOLO	0,072 m <sup>2</sup>

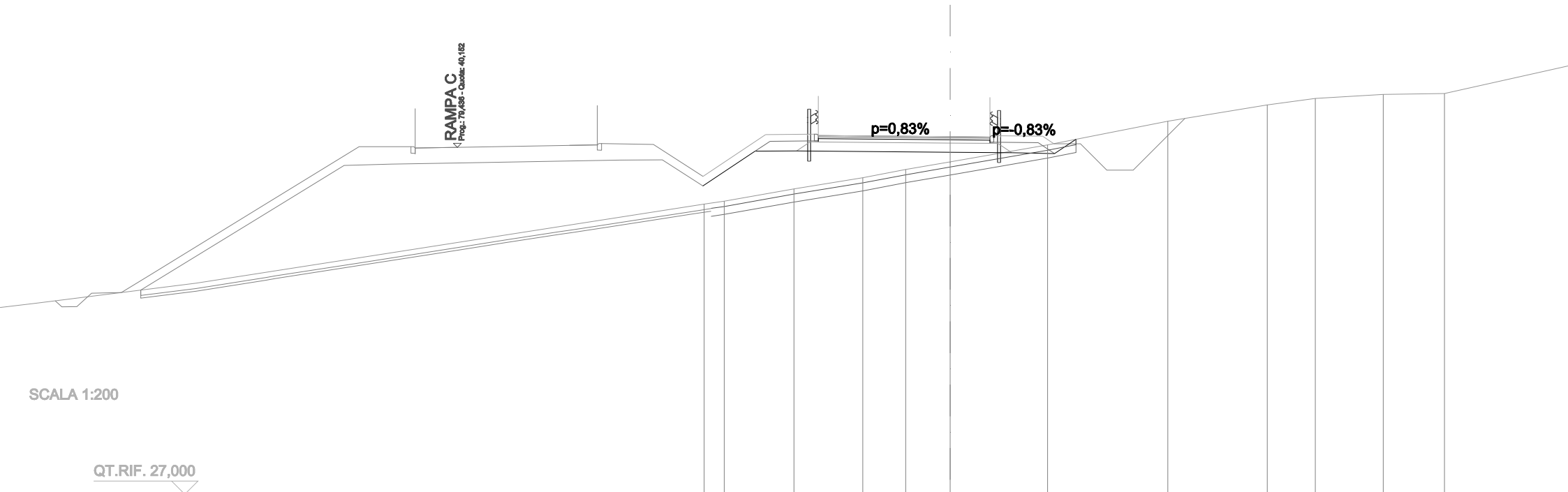
SEZIONE N.: 22  
 QT. PROGETTO: 41,923  
 DIST.PROG.: 380,000  
 DIST.PREC.: 20,000  
 DIST.SUCC.: 20,000



QUOTE TERRENO	36,78	37,00		38,00		39,00	39,53	39,97	40,00	41,00	42,00	43,00	43,32	43,58
DIST.PARZIALI TERRENO	2,14	8,04		5,29	2,14	1,86	4,18	4,58	4,75	3,00	2,93			
QUOTE PROGETTO			37,68		41,79	41,81	43,26		41,92	41,92	42,02	42,00	41,11	
DIST.PARZIALI PROGETTO			6,16	1,85	5,00	1,50	1,85	1,34						

<b>SCAVI E BONIFICHE</b>	
STERRO	0,469 m <sup>2</sup>
SCOTICO	12,994 m
BONIFICA	4,148 m <sup>2</sup>
FOSSO	3,949 m <sup>2</sup>
<b>RILEVATI</b>	
RIEMPIMENTO	1,247 m <sup>2</sup>
RILEVATO	10,424 m <sup>2</sup>
TERRENO VEGETALE	7,057 m
<b>SOVRASTRUTTURA STRADALE</b>	
STRATO DI USURA	6,500 m
STRATO DI BINDER	6,500 m
STRATO DI BASE	6,500 m
STRATO DI FONDAZIONE	2,669 m <sup>2</sup>
<b>MANUFATTI</b>	
CORDOLO	0,072 m <sup>2</sup>

SEZIONE N.: 23  
 QT. PROGETTO: 40,556  
 DIST.PROG.: 400,000  
 DIST.PREC.: 20,000  
 DIST.SUCC.: 20,000



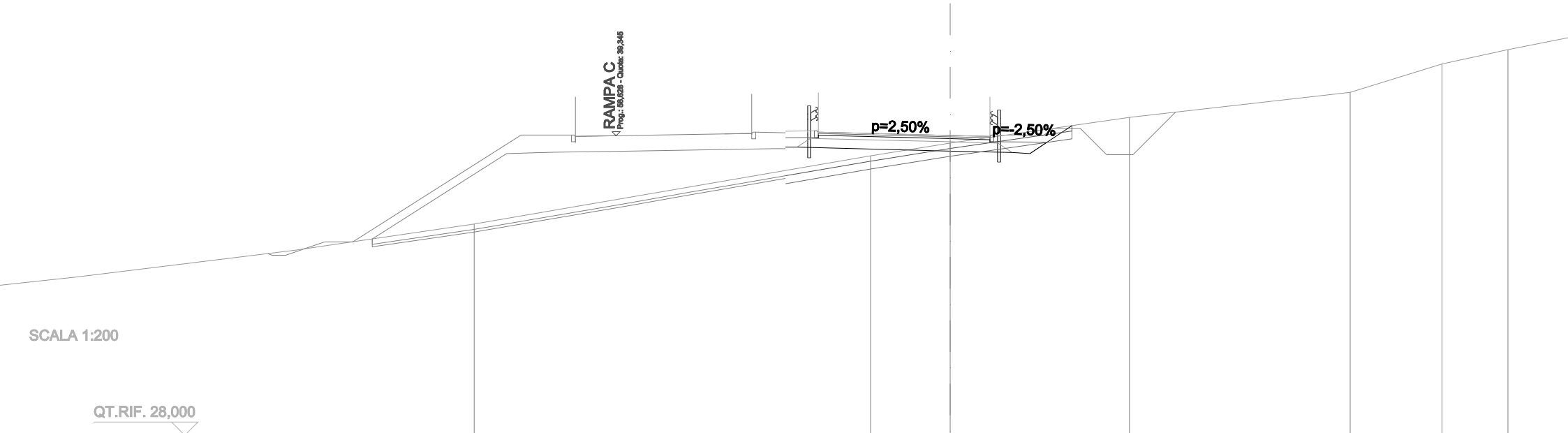
SCALA 1:200

QT.RIF. 27,000

QUOTE TERRENO			38,00	38,11		38,58		39,00	39,31	39,60		40,24		41,14		41,76	42,00	42,16	42,19
DIST.PARZIALI TERRENO			0,76	2,64		2,61		1,62	1,69	3,69		4,56		3,77		1,82	2,58	2,32	
QUOTE PROGETTO			39,05	40,63		40,65	42,10			40,56		40,49	40,59		40,57	40,29			
DIST.PARZIALI PROGETTO			2,36	1,85			5,00			1,50		1,85							

SCAVI E BONIFICHE	
STERRO	2,569 m <sup>2</sup>
SCOTICO	10,164 m
BONIFICA	3,256 m <sup>2</sup>
FOSSO	3,290 m <sup>2</sup>
RILEVATI	
RIEMPIMENTO	0,826 m <sup>2</sup>
RILEVATO	2,039 m <sup>2</sup>
TERRENO VEGETALE	3,449 m
SOVRASTRUTTURA STRADALE	
STRATO DI USURA	6,500 m
STRATO DI BINDER	6,500 m
STRATO DI BASE	5,000 m
STRATO DI FONDAZIONE	2,669 m <sup>2</sup>
MANUFATTI	
CORDOLO	0,073 m <sup>2</sup>

SEZIONE N.: 24  
 QT. PROGETTO: 39,356  
 DIST.PROG.: 420,000  
 DIST.PREC.: 20,000  
 DIST.SUCC.: 3,189

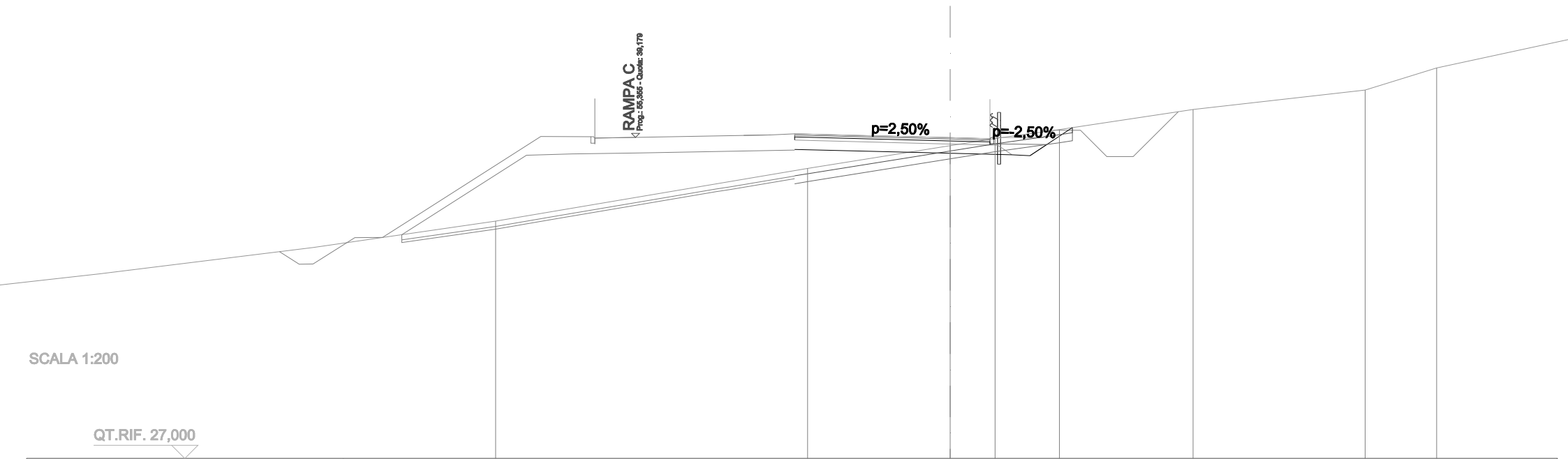


QUOTE TERRENO		36,00		38,58	39,07		40,04		40,99	42,06	42,60	
DIST.PARZIALI TERRENO			15,02		3,02	6,78		8,37	3,48	2,50		
QUOTE PROGETTO				39,52	39,53	40,98		39,36	39,27	39,37	39,35	39,63
DIST.PARZIALI PROGETTO				1,09	5,00		1,50	1,85				



SCAVI E BONIFICHE	
STERRO	2,568 m <sup>2</sup>
SCOTICO	9,829 m
BONIFICA	3,157 m <sup>2</sup>
FOSSO	3,402 m <sup>2</sup>
RILEVATI	
RIEMPIMENTO	0,558 m <sup>2</sup>
RILEVATO	1,735 m <sup>2</sup>
TERRENO VEGETALE	2,372 m
SOVRASTRUTTURA STRADALE	
STRATO DI USURA	7,393 m
STRATO DI BINDER	7,393 m
STRATO DI FONDAZIONE	2,788 m <sup>2</sup>
MANUFATTI	
CORDOLO	0,036 m <sup>2</sup>

SEZIONE N.: 25  
 QT. PROGETTO: 39,164  
 DIST.PROG.: 423,189  
 DIST.PREC.: 3,189  
 DIST.SUCC.: 16,811



QUOTE TERRENO	36,00	38,00	38,86	39,13	39,48	40,23	40,97	41,81
DIST.PARZIALI TERRENO		11,82	5,40	1,70	2,44	5,06	6,52	2,71
QUOTE PROGETTO		39,31 39,26	39,16	39,08 39,18	39,16 39,45			
DIST.PARZIALI PROGETTO		5,89	1,50	1,85				



SCAVI E BONIFICHE	
STERRO	1,674 m <sup>2</sup>
SCOTICO	7,606 m
BONIFICA	2,490 m <sup>2</sup>
FOSSO	3,387 m <sup>2</sup>
RILEVATI	
RIEMPIMENTO	0,558 m <sup>2</sup>
RILEVATO	0,718 m <sup>2</sup>
TERRENO VEGETALE	1,978 m
SOVRASTRUTTURA STRADALE	
STRATO DI USURA	5,500 m
STRATO DI BINDER	5,500 m
STRATO DI BASE	5,500 m
STRATO DI FONDAZIONE	2,125 m <sup>2</sup>
MANUFATTI	
CORDOLO	0,036 m <sup>2</sup>

SEZIONE N.: 27  
 QT. PROGETTO: 36,956  
 DIST.PROG.: 460,000  
 DIST.PREC.: 20,000  
 DIST.SUCC.: 18,232



QUOTE TERRENO	34,26	35,72	36,52	36,81	38,31
DIST.PARZIALI TERRENO	12,19	6,04	2,21	10,14	
QUOTE PROGETTO		37,06	36,96	36,87 36,97	36,95 37,02
DIST.PARZIALI PROGETTO		4,00	1,50	1,85	

SCAVI E BONIFICHE	
STERRO	2,388 m <sup>2</sup>
SCOTICO	5,500 m
BONIFICA	0,550 m <sup>2</sup>
RILEVATI	
RILEVATO	0,136 m <sup>2</sup>
TERRENO VEGETALE	1,126 m
SOVRASTRUTTURA STRADALE	
STRATO DI USURA	5,500 m
STRATO DI BINDER	5,500 m
STRATO DI BASE	4,000 m
STRATO DI FONDAZIONE	1,925 m <sup>2</sup>
MANUFATTI	
CANALETTA	0,221 m <sup>2</sup>

SEZIONE N.: 28  
 QT. PROGETTO: 35,862  
 DIST.PROG.: 478,232  
 DIST.PREC.: 18,232



QUOTE TERRENO	32,91	33,72	34,59	35,70	35,89	36,95	37,66	38,51
DIST.PARZIALI TERRENO		6,39	7,03	8,23	1,44	6,72	5,76	5,71
QUOTE PROGETTO				35,96	35,86	35,77	35,87	36,22
DIST.PARZIALI PROGETTO				4,00	1,50	1,00		

# RAMPA C

SEZIONE N.: 1  
 QT. PROGETTO: 35,874  
 DIST.PROG.: 0,00  
 DIST.SUCC.: 20,00

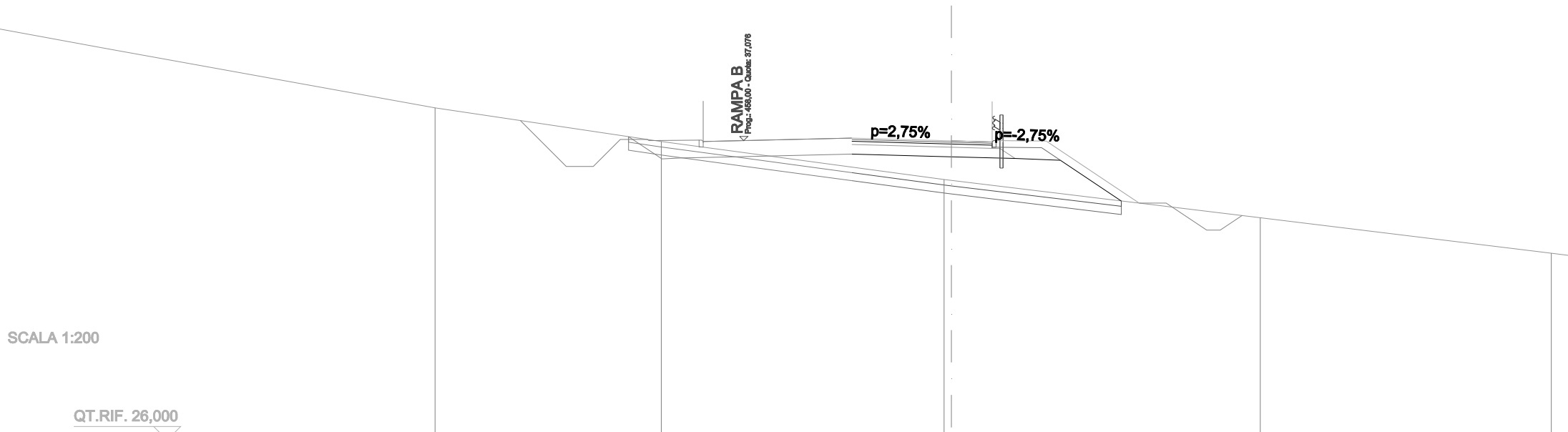
SCAVI E BONIFICHE	
SCOTICO	9,322 m
BONIFICA	2,797 m <sup>2</sup>
FOSSO	1,082 m <sup>2</sup>
RILEVATI	
RIEMPIMENTO	0,694 m <sup>2</sup>
RILEVATO	5,452 m <sup>2</sup>
TERRENO VEGETALE	5,442 m
SOVRASTRUTTURA STRADALE	
STRATO DI USURA	5,000 m
STRATO DI BINDER	5,000 m
STRATO DI BASE	3,500 m
STRATO DI FONDAZIONE	1,951 m <sup>2</sup>
MANUFATTI	
CORDOLO	0,036 m <sup>2</sup>



QUOTE TERRENO	37,66	36,95	35,89	34,69	32,91	32,00		
DIST.PARZIALI TERRENO	5,76	6,72	8,94	14,15	6,84			
QUOTE PROGETTO			35,96	35,87	35,79	35,89	35,87	33,87
DIST.PARZIALI PROGETTO			3,50	1,50	1,85	2,99		

<b>SCAVI E BONIFICHE</b>	
SCOTICO	9,963 m
BONIFICA	2,989 m <sup>2</sup>
FOSSO	1,114 m <sup>2</sup>
<b>RILEVATI</b>	
RIEMPIMENTO	0,702 m <sup>2</sup>
RILEVATO	8,175 m <sup>2</sup>
TERRENO VEGETALE	5,984 m
<b>SOVRASTRUTTURA STRADALE</b>	
STRATO DI USURA	5,183 m
STRATO DI BINDER	5,183 m
STRATO DI BASE	5,183 m
STRATO DI FONDAZIONE	2,015 m <sup>2</sup>
<b>MANUFATTI</b>	
CORDOLO	0,036 m <sup>2</sup>

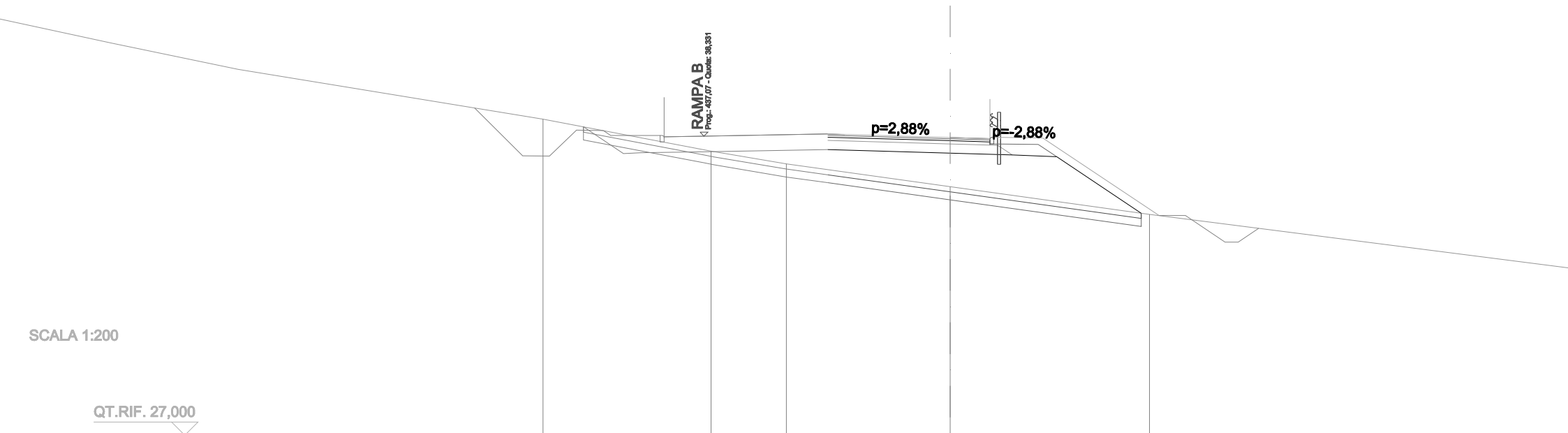
SEZIONE N.: 2  
 QT. PROGETTO: 37,067  
 DIST.PROG.: 20,00  
 DIST.PREC.: 20,00  
 DIST.SUCC.: 20,00



QUOTE TERRENO	38,29	37,04	35,63 35,60	34,22
DIST.PARZIALI TERRENO	8,36	10,46	11,42	
QUOTE PROGETTO		37,17	37,07 36,98 37,08	37,06 34,76
DIST.PARZIALI PROGETTO		3,68	1,50 1,85	3,44

SCAVI E BONIFICHE	
SCOTICO	11,883 m
BONIFICA	3,565 m <sup>2</sup>
FOSSO	1,072 m <sup>2</sup>
RILEVATI	
RIEMPIMENTO	0,706 m <sup>2</sup>
RILEVATO	13,401 m <sup>2</sup>
TERRENO VEGETALE	7,155 m
SOVRASTRUTTURA STRADALE	
STRATO DI USURA	6,145 m
STRATO DI BINDER	6,145 m
STRATO DI BASE	6,145 m
STRATO DI FONDAZIONE	2,352 m <sup>2</sup>
MANUFATTI	
CORDOLO	0,036 m <sup>2</sup>

SEZIONE N.: 3  
 QT. PROGETTO: 38,276  
 DIST.PROG.: 40,00  
 DIST.PREC.: 20,00  
 DIST.SUCC.: 14,09



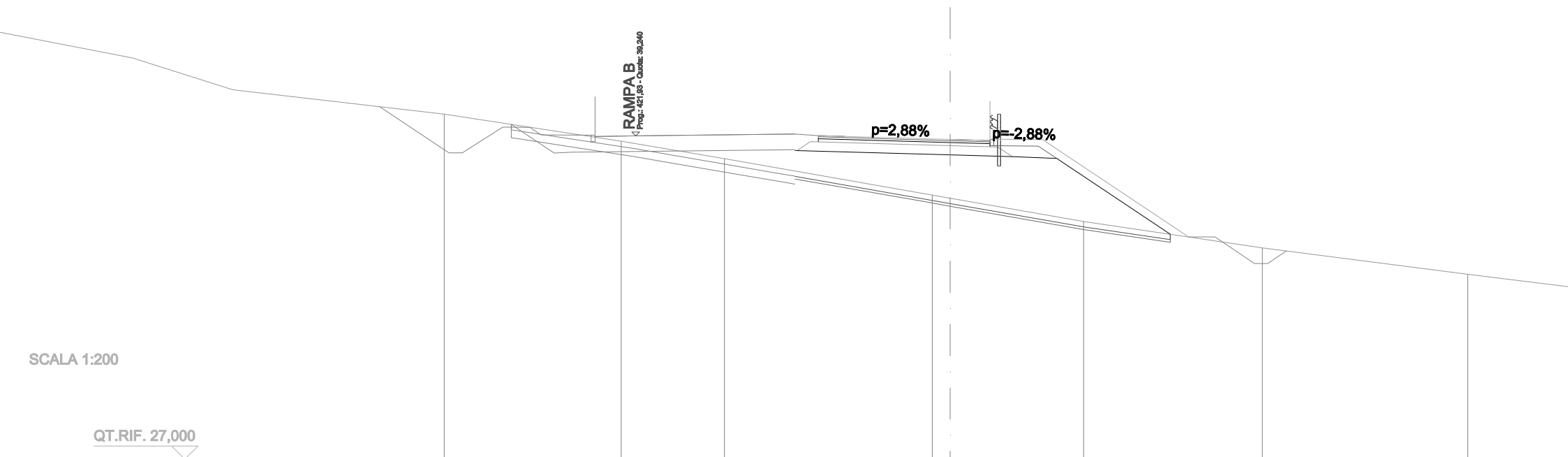
SCALA 1:200

QT.RIF. 27,000

QUOTE TERRENO	38,98	37,76	37,28	36,42	35,37	
DIST.PARZIALI TERRENO	6,37	2,85	6,21	7,55		
QUOTE PROGETTO		38,41	38,28	38,18 38,28	38,26	35,32
DIST.PARZIALI PROGETTO		4,65	1,50	1,85	4,41	

SCAVI E BONIFICHE	
SCOTICO	14,226 m
BONIFICA	1,423 m <sup>2</sup>
FOSSO	0,974 m <sup>2</sup>
RILEVATI	
RIEMPIMENTO	0,706 m <sup>2</sup>
RILEVATO	19,701 m <sup>2</sup>
TERRENO VEGETALE	8,494 m
SOVRASTRUTTURA STRADALE	
STRATO DI USURA	6,500 m
STRATO DI BINDER	6,500 m
STRATO DI BASE	1,500 m
STRATO DI FONDAZIONE	2,669 m <sup>2</sup>
MANUFATTI	
CORDOLO	0,036 m <sup>2</sup>

SEZIONE N.: 4  
 QT. PROGETTO: 39,112  
 DIST.PROG.: 54,09  
 DIST.PREC.: 14,09  
 DIST.SUCC.: 5,91

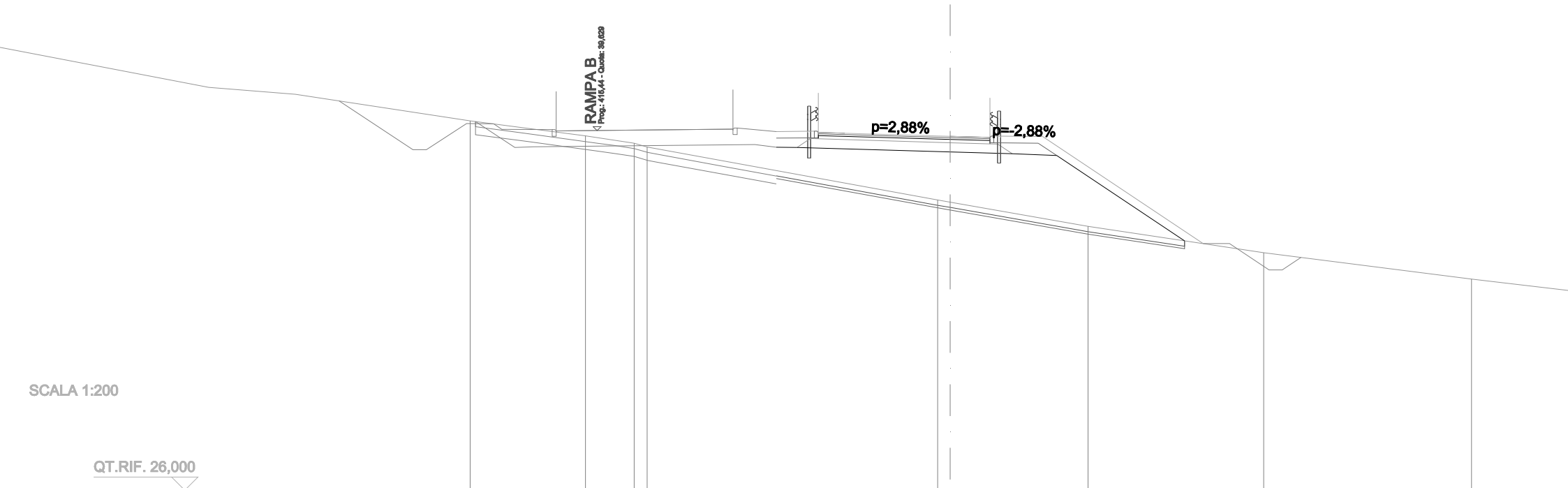


QUOTE TERRENO	40,06	39,04	38,38	37,00	36,88	36,00	35,00	34,00		
DIST.PARZIALI TERRENO	6,71	3,91	7,87	0,68	5,05	6,78	7,78			
QUOTE PROGETTO				39,21	39,26	39,11	39,02	39,12	39,10	35,41
DIST.PARZIALI PROGETTO				5,00	1,50	1,85	5,53			



SCAVI E BONIFICHE	
SCOTICO	15,472 m
BONIFICA	1,547 m <sup>2</sup>
FOSSO	0,975 m <sup>2</sup>
RILEVATI	
RIEMPIMENTO	1,090 m <sup>2</sup>
RILEVATO	24,155 m <sup>2</sup>
TERRENO VEGETALE	10,598 m
SOVRASTRUTTURA STRADALE	
STRATO DI USURA	6,500 m
STRATO DI BINDER	6,500 m
STRATO DI FONDAZIONE	2,669 m <sup>2</sup>
MANUFATTI	
CORDOLO	0,072 m <sup>2</sup>

SEZIONE N.: 5  
 QT. PROGETTO: 39,412  
 DIST.PROG.: 60,00  
 DIST.PREC.: 5,91  
 DIST.SUCC.: 20,00



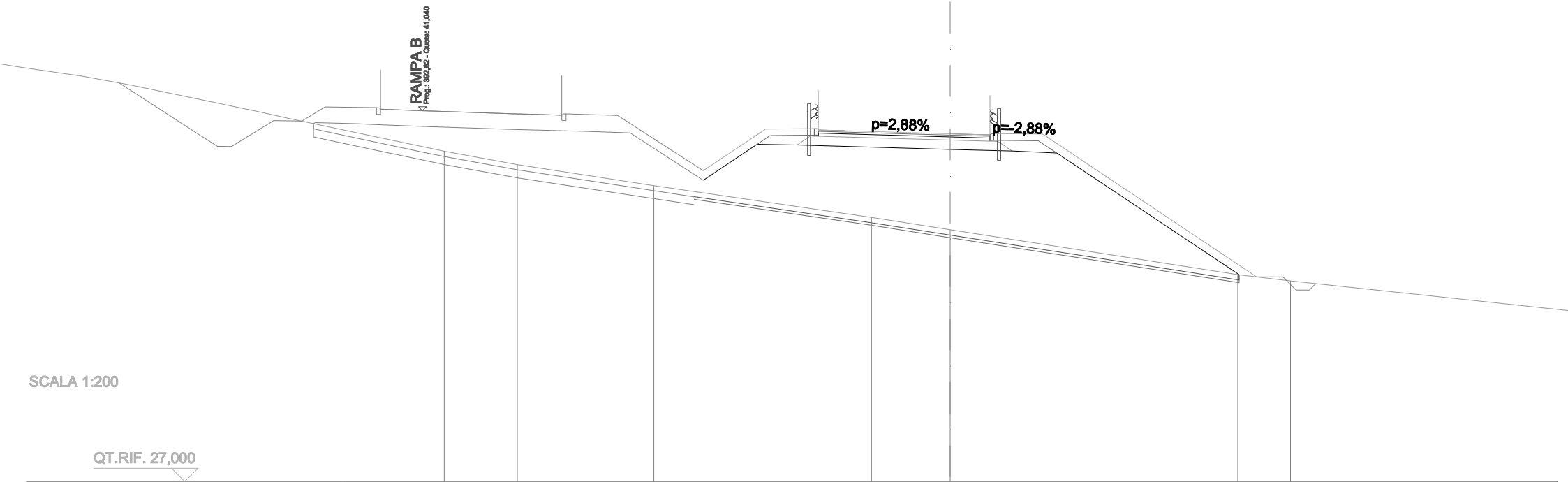
SCALA 1:200

QT.RIF. 26,000

QUOTE TERRENO	40,00	39,43	39,15	39,01	37,00	36,92	36,00	35,00	34,00
DIST.PARZIALI TERRENO	4,37	1,85	11,01		5,22	6,65	7,87		
QUOTE PROGETTO			39,59	39,61	39,41	39,32	39,42	39,40	35,35
DIST.PARZIALI PROGETTO			1,44	5,00	1,50	1,85	6,08		

SCAVI E BONIFICHE	
SCOTICO	20,665 m
BONIFICA	2,066 m <sup>2</sup>
FOSSO	0,309 m <sup>2</sup>
RILEVATI	
RIEMPIMENTO	1,253 m <sup>2</sup>
RILEVATO	47,133 m <sup>2</sup>
TERRENO VEGETALE	16,276 m
SOVRASTRUTTURA STRADALE	
STRATO DI USURA	6,500 m
STRATO DI BINDER	6,500 m
STRATO DI FONDAZIONE	2,669 m <sup>2</sup>
MANUFATTI	
CORDOLO	0,072 m <sup>2</sup>

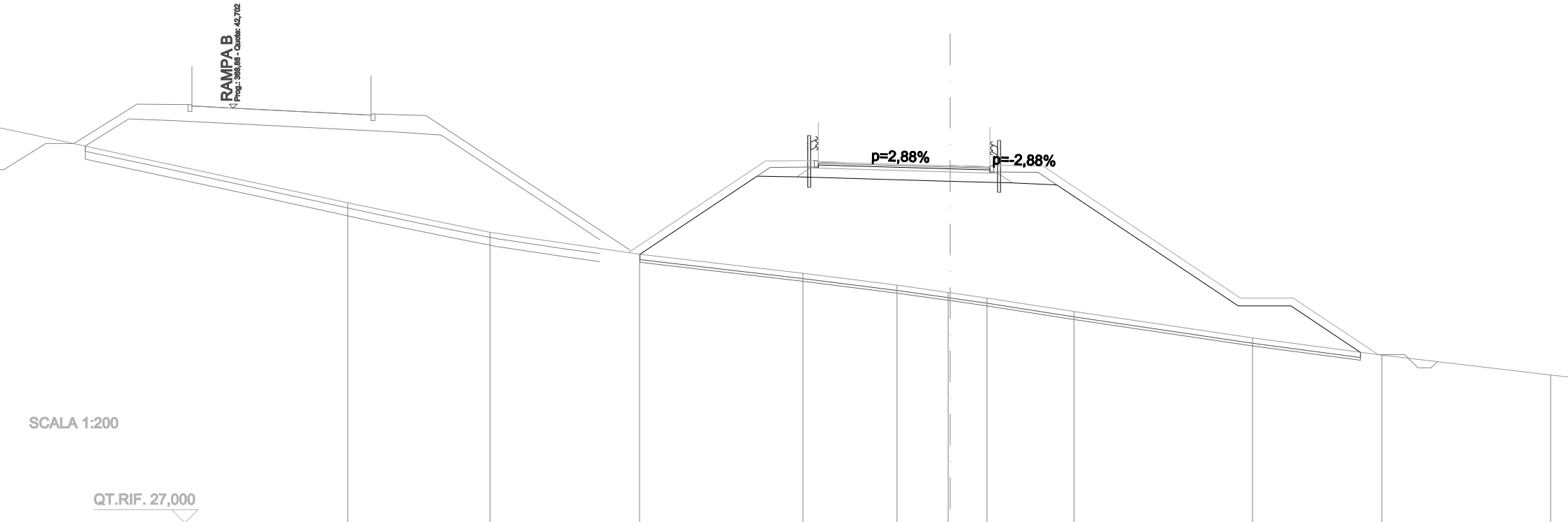
SEZIONE N.: 6  
 QT. PROGETTO: 40,168  
 DIST.PROG.: 80,00  
 DIST.PREC.: 20,00  
 DIST.SUCC.: 20,00



QUOTE TERRENO		39,50	39,00		38,21		37,00	36,53			34,84	34,60			
DIST.PARZIALI TERRENO		2,76	5,18		8,25		2,98		10,89		2,00				
QUOTE PROGETTO					38,77	40,34	40,36	41,81		40,17	40,07	40,17	40,16		34,75
DIST.PARZIALI PROGETTO					2,36	1,85		5,00	1,50	1,85		8,10			

SCAVI E BONIFICHE	
SCOTICO	27,294 m
BONIFICA	2,729 m <sup>2</sup>
FOSSO	0,304 m <sup>2</sup>
RILEVATI	
RIEMPIMENTO	1,253 m <sup>2</sup>
RILEVATO	78,219 m <sup>2</sup>
TERRENO VEGETALE	24,828 m
SOVRASTRUTTURA STRADALE	
STRATO DI USURA	6,500 m
STRATO DI BINDER	6,500 m
STRATO DI BASE	5,000 m
STRATO DI FONDAZIONE	2,669 m <sup>2</sup>
MANUFATTI	
CORDOLO	0,073 m <sup>2</sup>

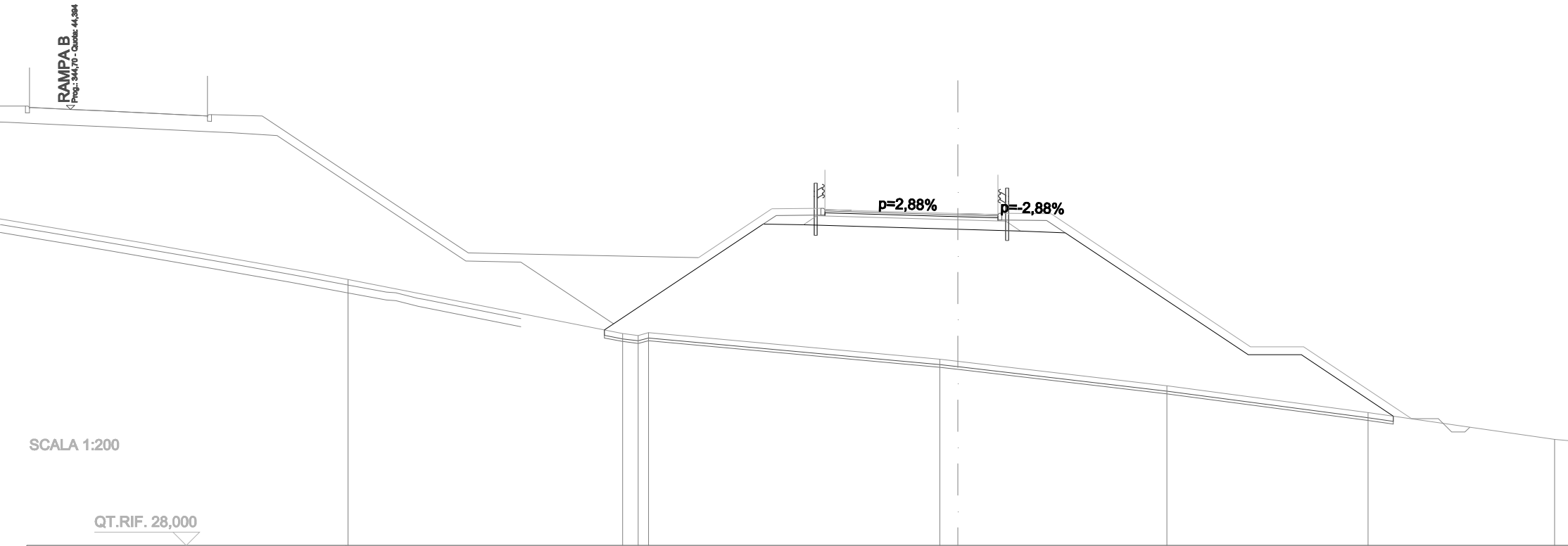
SEZIONE N.: 7  
 QT. PROGETTO: 40,525  
 DIST.PROG.: 100,00  
 DIST.PREC.: 20,00  
 DIST.SUCC.: 20,00



QUOTE TERRENO		38,00		37,17		36,45		36,00		35,72		35,71		35,51		35,00		34,00		33,35				
DIST.PARZIALI TERRENO			5,67		6,18		3,56		1,95		1,40		3,29		6,76		4,91							
QUOTE PROGETTO				37,23		40,70		40,72		42,17		40,52		40,43		40,53		40,51		35,51		35,51		33,37
DIST.PARZIALI PROGETTO					5,20		1,85		5,00		1,50		1,85		7,50		2,00		3,22					

SCAVI E BONIFICHE	
SCOTICO	29,649 m
BONIFICA	2,965 m <sup>2</sup>
FOSSO	0,275 m <sup>2</sup>
RILEVATI	
RIEMPIMENTO	1,253 m <sup>2</sup>
RILEVATO	98,812 m <sup>2</sup>
TERRENO VEGETALE	22,892 m
SOVRASTRUTTURA STRADALE	
STRATO DI USURA	6,500 m
STRATO DI BINDER	6,500 m
STRATO DI BASE	6,500 m
STRATO DI FONDAZIONE	2,669 m <sup>2</sup>
MANUFATTI	
CORDOLO	0,073 m <sup>2</sup>

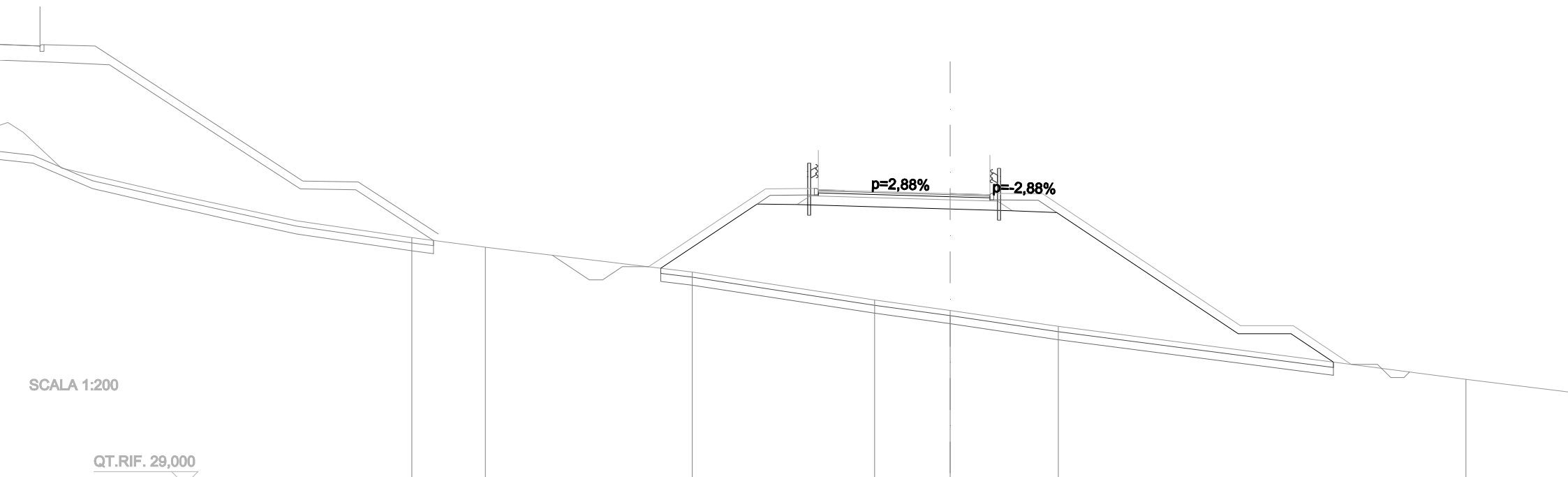
SEZIONE N.: 8  
 QT. PROGETTO: 40,481  
 DIST.PROG.: 120,00  
 DIST.PREC.: 20,00  
 DIST.SUCC.: 20,00



QUOTE TERRENO		35,97	35,89	36,00		35,00	34,92		34,00		33,00	
DIST.PARZIALI TERRENO		0,59		10,94		0,69		7,86		7,55		
QUOTE PROGETTO		38,82	40,66	40,68	42,13	40,48	40,39	40,49	40,47	35,47	35,47	32,76
DIST.PARZIALI PROGETTO		2,75	1,85	5,00		1,50	1,85	7,50		2,00	4,06	

SCAVI E BONIFICHE	
SCOTICO	25,482 m
BONIFICA	7,645 m <sup>2</sup>
FOSSO	1,569 m <sup>2</sup>
RILEVATI	
RIEMPIMENTO	1,253 m <sup>2</sup>
RILEVATO	65,831 m <sup>2</sup>
TERRENO VEGETALE	22,663 m
SOVRASTRUTTURA STRADALE	
STRATO DI USURA	6,500 m
STRATO DI BINDER	6,500 m
STRATO DI BASE	6,500 m
STRATO DI FONDAZIONE	2,669 m <sup>2</sup>
MANUFATTI	
CORDOLO	0,073 m <sup>2</sup>

SEZIONE N.: 9  
 QT. PROGETTO: 40,037  
 DIST.PROG.: 140,00  
 DIST.PREC.: 20,00  
 DIST.SUCC.: 20,00



SCALA 1:200  
 QT.RIF. 29,000

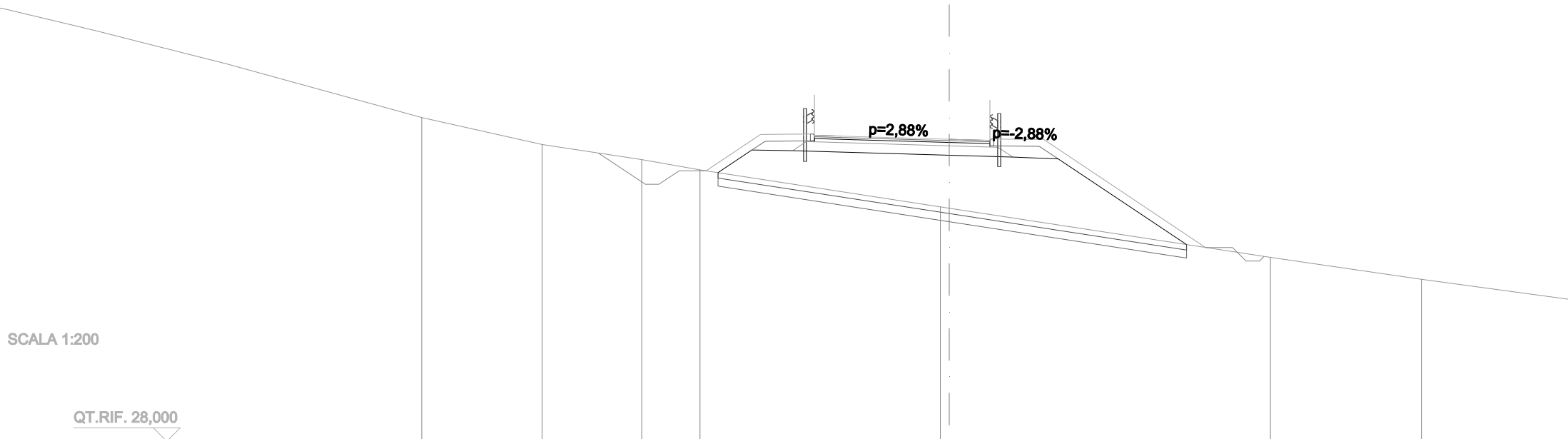
QUOTE TERRENO	38,36	38,00		37,07		36,00	35,61	35,00				33,00		
DIST.PARZIALI TERRENO	2,79		7,84		6,91	2,86	4,09		15,45					
QUOTE PROGETTO				37,26	40,21	40,23	41,68	40,04	39,94	40,04	40,03	35,03	35,03	33,56
DIST.PARZIALI PROGETTO				4,42	1,85	5,00	1,50	1,85	7,50	2,00	2,19			

SCAVI E BONIFICHE	
SCOTICO	17,370 m
BONIFICA	5,211 m <sup>2</sup>
FOSSO	1,910 m <sup>2</sup>
RILEVATI	
RIEMPIMENTO	1,253 m <sup>2</sup>
RILEVATO	26,394 m <sup>2</sup>
TERRENO VEGETALE	13,330 m
SOVRASTRUTTURA STRADALE	
STRATO DI USURA	6,500 m
STRATO DI BINDER	6,500 m
STRATO DI BASE	6,500 m
STRATO DI FONDAZIONE	2,669 m <sup>2</sup>
MANUFATTI	
CORDOLO	0,072 m <sup>2</sup>

SEZIONE N.: 10  
 QT. PROGETTO: 39,194  
 DIST.PROG.: 160,00  
 DIST.PREC.: 20,00  
 DIST.SUCC.: 20,00

SCALA 1:200

QT.RIF. 28,000



QUOTE TERRENO	40,00	39,00	38,44	38,06		36,69	36,64		34,81	34,00				
DIST.PARZIALI TERRENO	4,46	3,69	2,16		8,91			11,90		5,60				
QUOTE PROGETTO				38,02	39,37	39,39	40,84		39,19	39,10	39,20	39,18		35,18
DIST.PARZIALI PROGETTO				2,02	1,85		5,00		1,50	1,85		6,00		

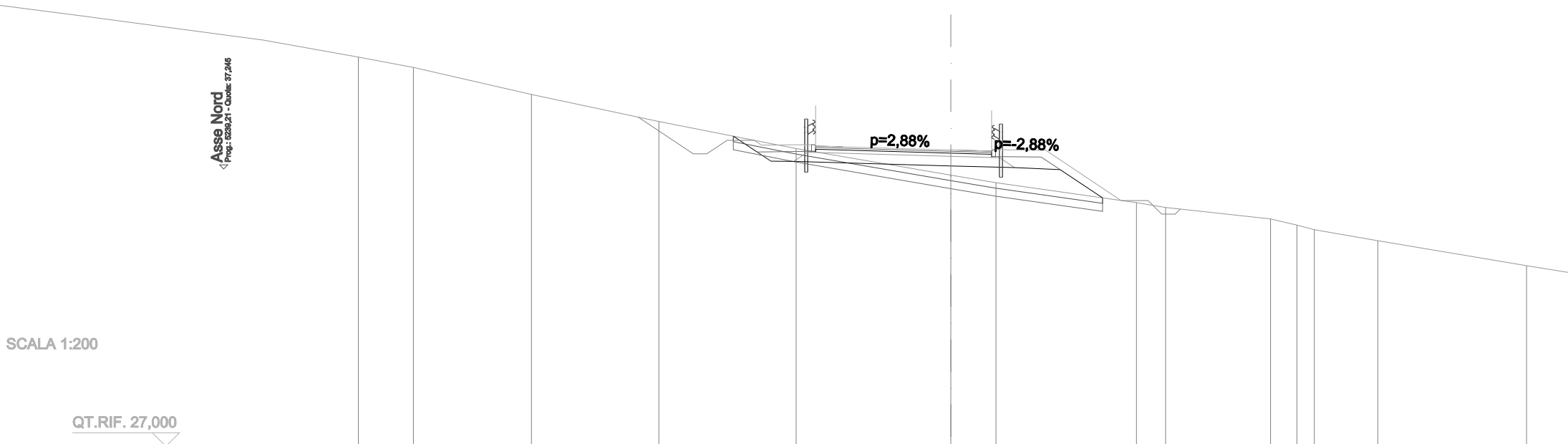
SCAVI E BONIFICHE	
STERRO	1,721 m <sup>2</sup>
SCOTICO	12,867 m
BONIFICA	4,090 m <sup>2</sup>
FOSSO	2,155 m <sup>2</sup>
RILEVATI	
RIEMPIMENTO	1,203 m <sup>2</sup>
RILEVATO	3,479 m <sup>2</sup>
TERRENO VEGETALE	7,371 m
SOVRASTRUTTURA STRADALE	
STRATO DI USURA	6,500 m
STRATO DI BINDER	6,500 m
STRATO DI BASE	5,000 m
STRATO DI FONDAZIONE	2,669 m <sup>2</sup>
MANUFATTI	
CORDOLO	0,073 m <sup>2</sup>

SEZIONE N.: 11  
 QT. PROGETTO: 37,950  
 DIST.PROG.: 180,00  
 DIST.PREC.: 20,00  
 DIST.SUCC.: 20,00

Asse Nord  
 < Proj: 0303,21 - Quota: 37,245

SCALA 1:200

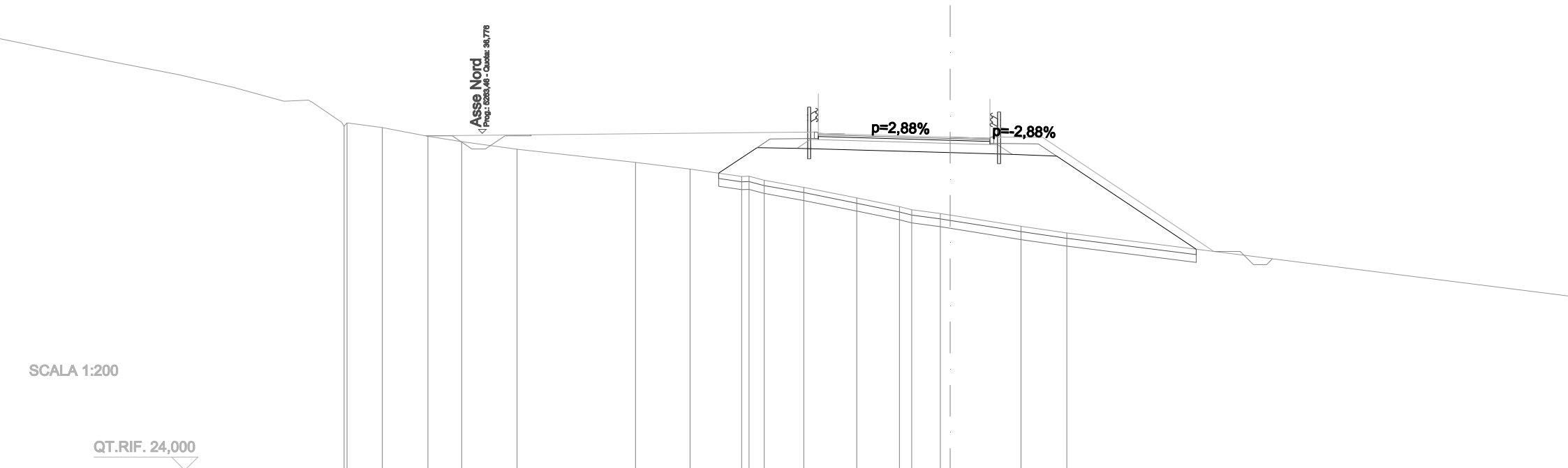
QT.RIF. 27,000



QUOTE TERRENO	41,38	41,00	40,00	39,00	38,00	37,02	36,74	36,00	35,82	35,40	35,17	35,00	34,60	33,67
DIST.PARZIALI TERRENO	2,03	4,36	4,71	5,07	5,72	1,66	5,19	1,08	3,88	0,97	0,64	2,35	5,49	
QUOTE PROGETTO					38,31 38,13	37,95	37,86 37,96	37,94	36,08					
DIST.PARZIALI PROGETTO					1,85	5,00	1,50	1,85	2,79					

SCAVI E BONIFICHE	
SCOTICO	18,091 m
BONIFICA	5,427 m <sup>2</sup>
FOSSO	1,160 m <sup>2</sup>
RILEVATI	
RIEMPIMENTO	1,253 m <sup>2</sup>
RILEVATO	32,154 m <sup>2</sup>
TERRENO VEGETALE	24,364 m
SOVRASTRUTTURA STRADALE	
STRATO DI USURA	6,500 m
STRATO DI BINDER	6,500 m
STRATO DI BASE	1,500 m
STRATO DI FONDAZIONE	2,669 m <sup>2</sup>
MANUFATTI	
CORDOLO	0,072 m <sup>2</sup>

SEZIONE N.: 12  
 QT. PROGETTO: 36,636  
 DIST.PROG.: 200,00  
 DIST.PREC.: 20,00  
 DIST.SUCC.: 20,00

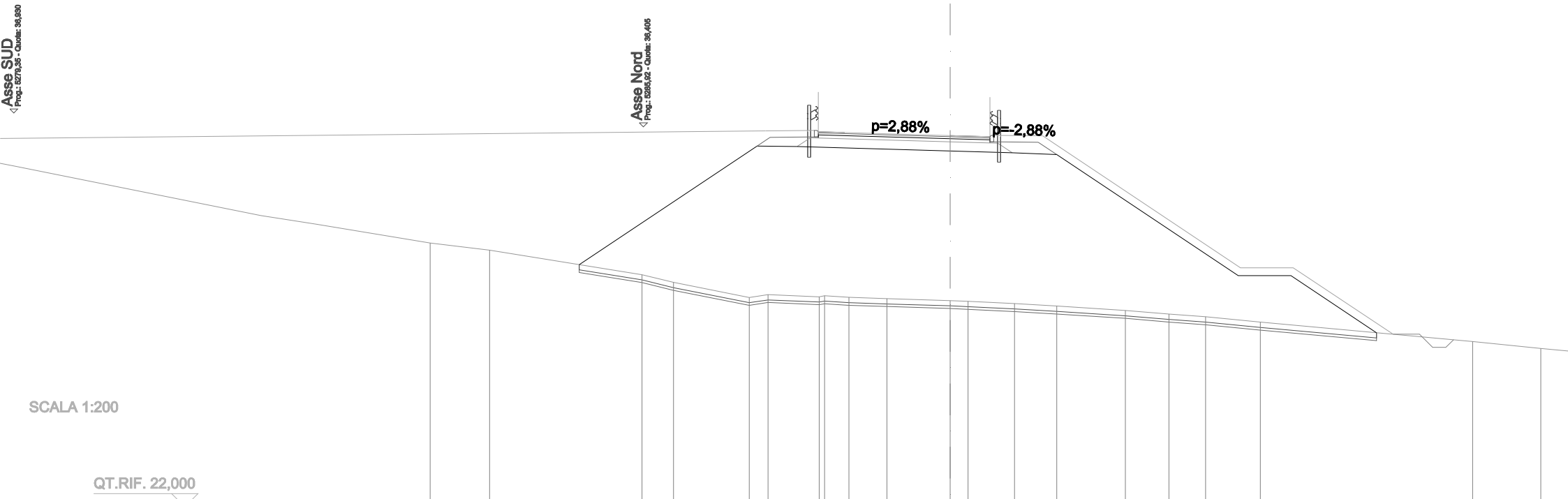


QUOTE TERRENO	37,00	36,67	36,47	36,18		35,67	35,43	35,14	35,15	35,00	34,73	34,33	34,00	33,88	33,74	33,68	33,25	33,00	
DIST.PARZIALI TERRENO	1,72	1,29	2,09	4,49	2,07	1,96	0,58	1,50	2,00	1,62	1,09	2,68	1,73						
QUOTE PROGETTO		36,68						36,81	36,83	36,73					36,64	36,54	36,64	36,62	32,30
DIST.PARZIALI PROGETTO						12,87		1,85		5,00		1,50	1,85		6,48				



SCAVI E BONIFICHE	
SCOTICO	30,209 m
BONIFICA	3,021 m <sup>2</sup>
FOSSO	1,383 m <sup>2</sup>
RILEVATI	
RIEMPIMENTO	1,253 m <sup>2</sup>
RILEVATO	115,699 m <sup>2</sup>
TERRENO VEGETALE	52,925 m
SOVRASTRUTTURA STRADALE	
STRATO DI USURA	6,500 m
STRATO DI BINDER	6,500 m
STRATO DI BASE	6,500 m
STRATO DI FONDAZIONE	2,669 m <sup>2</sup>
MANUFATTI	
CORDOLO	0,073 m <sup>2</sup>

SEZIONE N.: 13  
 QT. PROGETTO: 36,076  
 DIST.PROG.: 220,00  
 DIST.PREC.: 20,00  
 DIST.SUCC.: 20,00



QUOTE TERRENO	32,00	31,73		30,80	30,51	29,94	30,04	29,96	30,00	29,94	29,89	29,82	29,79	29,70	29,61	29,44	29,31	29,21	29,00		28,27	
DIST.PARZIALI TERRENO	2,25	5,78	1,19	2,87	0,71	1,94	0,93	1,44	2,40	0,67	1,76	1,60	2,60	1,65	1,39	2,07	8,05					
QUOTE PROGETTO						36,25	36,27	37,72				36,08	35,98	36,08	36,06				31,06	31,06	28,54	
DIST.PARZIALI PROGETTO						1,85	5,00			1,50	1,85	7,50				2,00	3,78					

SCAVI E BONIFICHE	
SCOTICO	33,802 m
BONIFICA	10,141 m <sup>2</sup>
FOSSO	1,367 m <sup>2</sup>
RILEVATI	
RIEMPIMENTO	1,253 m <sup>2</sup>
RILEVATO	159,371 m <sup>2</sup>
TERRENO VEGETALE	85,162 m
SOVRASTRUTTURA STRADALE	
STRATO DI USURA	6,500 m
STRATO DI BINDER	6,500 m
STRATO DI BASE	5,000 m
STRATO DI FONDAZIONE	2,669 m <sup>2</sup>
MANUFATTI	
CORDOLO	0,073 m <sup>2</sup>

SEZIONE N.: 14  
 QT. PROGETTO: 35,883  
 DIST.PROG.: 240,00  
 DIST.PREC.: 20,00  
 DIST.SUCC.: 20,00

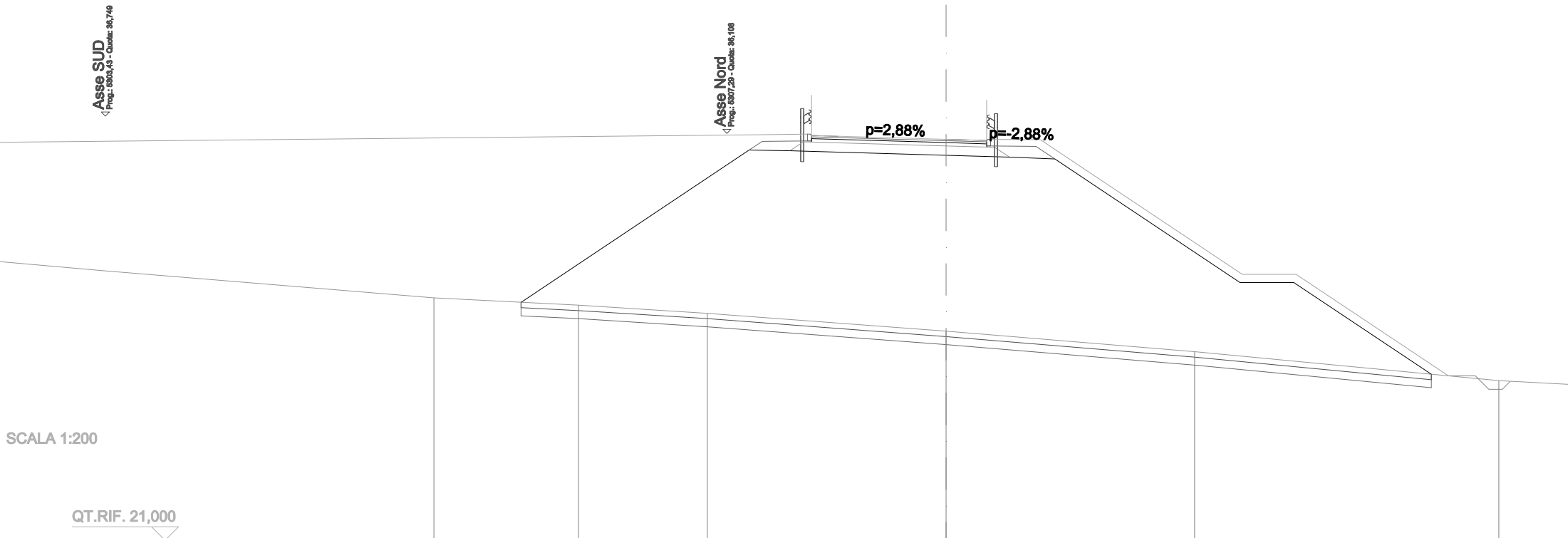
Asse SUD  
 < Prog.: 6600,46 - Quota: 36,749

Asse Nord  
 < Prog.: 6607,29 - Quota: 36,108

p=2,88%      p=2,88%

SCALA 1:200

QT.RIF. 21,000



QUOTE TERRENO	30,00	29,73	29,43	28,76	28,00	26,93	
DIST.PARZIALI TERRENO	5,37	4,78	8,87	9,22	11,30		
QUOTE PROGETTO			36,06 36,08 37,53	35,88 35,79 35,89	35,87	30,87 30,87	27,10
DIST.PARZIALI PROGETTO			1,85	5,00	1,50 1,85	7,50	2,00 5,65

SCAVI E BONIFICHE	
SCOTICO	36,290 m
BONIFICA	10,887 m <sup>2</sup>
FOSSO	15,732 m <sup>2</sup>
RILEVATI	
RIEMPIMENTO	1,252 m <sup>2</sup>
RILEVATO	168,638 m <sup>2</sup>
TERRENO VEGETALE	78,430 m
SOVRASTRUTTURA STRADALE	
STRATO DI USURA	7,600 m
STRATO DI BINDER	7,600 m
STRATO DI BASE	7,600 m
STRATO DI FONDAZIONE	3,054 m <sup>2</sup>
MANUFATTI	
CORDOLO	0,072 m <sup>2</sup>

SEZIONE N.: 15  
 QT. PROGETTO: 35,691  
 DIST.PROG.: 260,00  
 DIST.PREC.: 20,00  
 DIST.SUCC.: 20,00

Asse SUD  
 < Prog.: 8328,24 - Quota: 36,696

Asse Nord  
 < Prog.: 8328,01 - Quota: 36,872

p=2,68%      p=2,68%

SCALA 1:200

QT.RIF. 21,000



QUOTE TERRENO	29,01	28,58	28,44	28,11	28,00	27,00	26,72	26,67	
DIST.PARZIALI TERRENO	9,60	4,54	5,48	1,84	13,74	3,45	0,78		
QUOTE PROGETTO		35,88	35,90 37,35	35,69	35,60 35,70	35,68	30,68	30,68	26,72
DIST.PARZIALI PROGETTO		1,85	5,97	1,63	1,85	7,50	2,00	5,93	

SCAVI E BONIFICHE	
SCOTICO	39,680 m
BONIFICA	11,904 m <sup>2</sup>
FOSSO	20,797 m <sup>2</sup>
RILEVATI	
RIEMPIMENTO	1,251 m <sup>2</sup>
RILEVATO	195,493 m <sup>2</sup>
TERRENO VEGETALE	67,979 m
SOVRASTRUTTURA STRADALE	
STRATO DI USURA	11,525 m
STRATO DI BINDER	11,525 m
STRATO DI BASE	9,775 m
STRATO DI FONDAZIONE	4,427 m <sup>2</sup>
MANUFATTI	
CORDOLO	0,072 m <sup>2</sup>

SEZIONE N.: 16  
 QT. PROGETTO: 35,521  
 DIST.PROG.: 280,00  
 DIST.PREC.: 20,00  
 DIST.SUCC.: 12,11

Asse SUD  
 Prog.: 2046,75 - Quota: 36,068

Asse Nord  
 Prog.: 2046,15 - Quota: 35,983

p=2,50%

p=2,50%

SCALA 1:200

QT.RIF. 21,000

QUOTE TERRENO	28,42		28,00	27,85	27,79			27,00						
DIST.PARZIALI TERRENO		9,51		4,38	1,78		16,22							
QUOTE PROGETTO		35,80	35,82	37,27		35,52	35,43	35,53	35,51		30,51	30,51		26,96
DIST.PARZIALI PROGETTO		1,85		9,77		1,75	1,85		7,50		2,00		5,32	

SCAVI E BONIFICHE	
SCOTICO	41,452 m
BONIFICA	12,436 m <sup>2</sup>
FOSSO	22,516 m <sup>2</sup>
RILEVATI	
RIEMPIMENTO	1,251 m <sup>2</sup>
RILEVATO	210,298 m <sup>2</sup>
TERRENO VEGETALE	59,066 m
SOVRASTRUTTURA STRADALE	
STRATO DI USURA	13,500 m
STRATO DI BINDER	13,500 m
STRATO DI BASE	13,500 m
STRATO DI FONDAZIONE	5,119 m <sup>2</sup>
MANUFATTI	
CORDOLO	0,072 m <sup>2</sup>

SEZIONE N.: 17  
 QT. PROGETTO: 35,436  
 DIST.PROG.: 292,11  
 DIST.PREC.: 12,11

Asse SUD  
 Prog.: 1898,26 - Quota: 35,699

Asse Nord  
 Prog.: 1898,24 - Quota: 35,698

p=2,50%

p=2,50%

SCALA 1:200

QT.RIF. 21,000

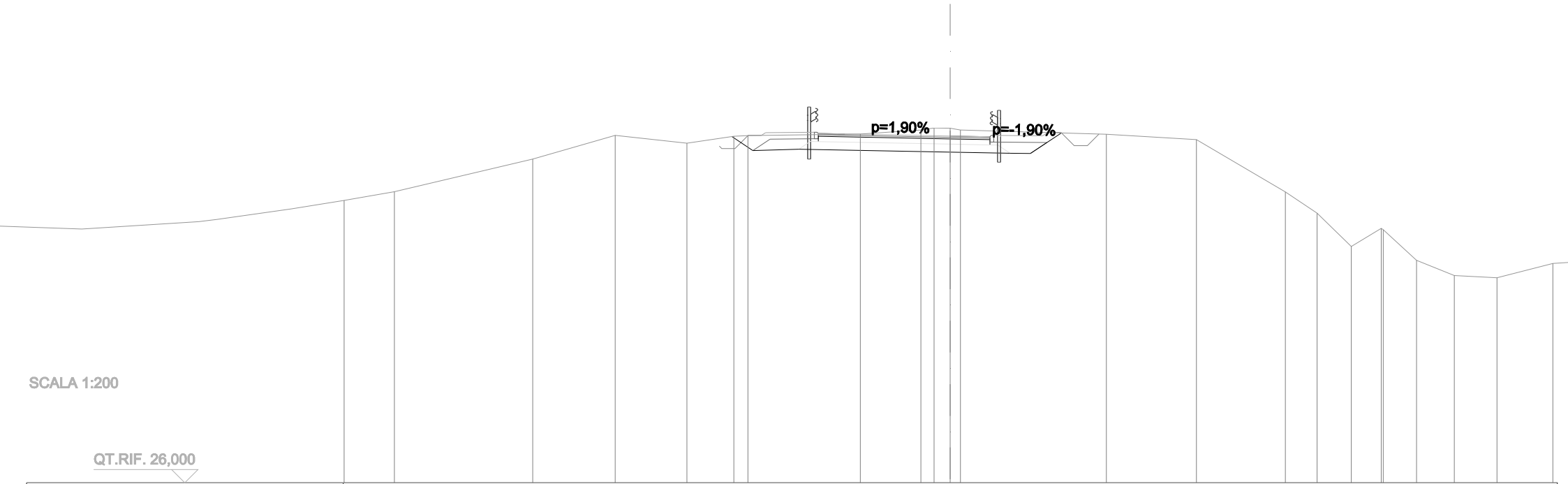
QUOTE TERRENO			28,04		27,72		27,41		27,00		27,27	27,15	
DIST.PARZIALI TERRENO				8,58		8,48		6,80		5,48	0,73		
QUOTE PROGETTO		35,76	35,78	37,23		35,44	35,34	35,44	35,42		30,42	30,42	27,14
DIST.PARZIALI PROGETTO		1,85		11,75		1,75	1,85	7,50	2,00	4,92			





<b>SCAVI E BONIFICHE</b>	
STERRO	8,117 m <sup>2</sup>
FOSSO	0,820 m <sup>2</sup>
<b>RILEVATI</b>	
RIEMPIMENTO	1,327 m <sup>2</sup>
TERRENO VEGETALE	4,119 m
<b>SOVRASTRUTTURA STRADALE</b>	
STRATO DI USURA	6,500 m
STRATO DI BINDER	6,500 m
STRATO DI BASE	5,000 m
STRATO DI SOTTOFONDO TRATTATO	2,265 m <sup>2</sup>
<b>MANUFATTI</b>	
CORDOLO	0,072 m <sup>2</sup>

SEZIONE N.: 3  
 QT. PROGETTO: 39,136  
 DIST.PROG.: 20,000  
 DIST.PREC.: 2,867  
 DIST.SUCC.: 20,000



QUOTE TERRENO	37,03	38,26	39,16	38,86	39,13 39,15	39,21	39,36 39,44 39,43 39,36	39,20	39,00	37,01	36,21	34,95	35,63 35,59	34,43	33,85	33,77
DIST.PARZIALI TERRENO	5,24	3,12	2,72	1,78	4,26	2,29	0,62	5,53	3,41	3,37	1,21	1,28	1,14	1,27	1,43	1,61
QUOTE PROGETTO					39,16 39,26	39,28 39,23	39,14	39,06 39,16	39,14 39,27							
DIST.PARZIALI PROGETTO					1,85	5,00	1,50	1,85								





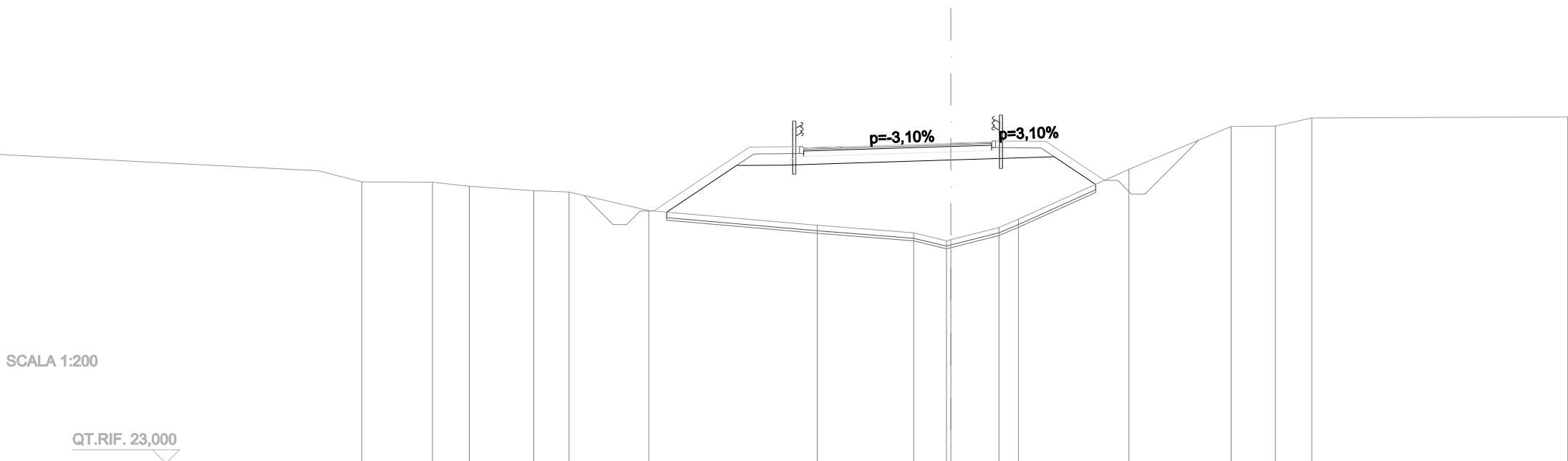


<b>SCAVI E BONIFICHE</b>	
SCOTICO	15,848 m
BONIFICA	1,585 m <sup>2</sup>
FOSSO	3,075 m <sup>2</sup>
<b>RILEVATI</b>	
RIEMPIMENTO	1,363 m <sup>2</sup>
RILEVATO	31,933 m <sup>2</sup>
TERRENO VEGETALE	10,559 m
<b>SOVRASTRUTTURA STRADALE</b>	
STRATO DI USURA	6,942 m
STRATO DI BINDER	6,942 m
STRATO DI BASE	6,942 m
STRATO DI SOTTOFONDO TRATTATO	2,398 m <sup>2</sup>
<b>MANUFATTI</b>	
CORDOLO	0,072 m <sup>2</sup>

SEZIONE N.: 6  
 QT. PROGETTO: 34,820  
 DIST.PROG.: 80,000  
 DIST.PREC.: 20,000  
 DIST.SUCC.: 20,000

SCALA 1:200

QT.RIF. 23,000

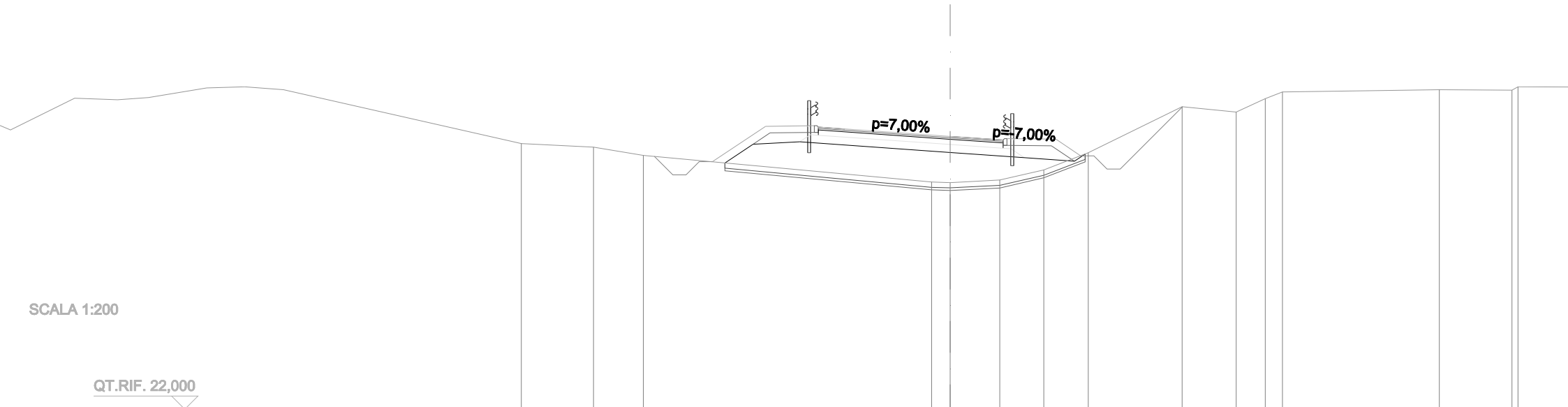


QUOTE TERRENO	33,40	33,39	33,23	33,08	33,03	32,34	31,80	31,52	31,22	31,27	31,72	32,03	33,86	35,44	35,46	35,76
DIST.PARZIALI TERRENO	2,61	1,36	2,38	1,30	2,94	6,23	3,56	1,21	1,77	0,72	4,07	3,78	1,64	1,34		
QUOTE PROGETTO						32,32	34,68	34,70	34,60	34,82	34,82	34,92	34,90	33,45		
DIST.PARZIALI PROGETTO						3,54	1,85	5,44	1,50	1,85	2,17					



<b>SCAVI E BONIFICHE</b>	
STERRO	0,034 m <sup>2</sup>
SCOTICO	13,479 m
BONIFICA	1,364 m <sup>2</sup>
FOSSO	3,023 m <sup>2</sup>
<b>RILEVATI</b>	
RIEMPIMENTO	1,588 m <sup>2</sup>
RILEVATO	11,694 m <sup>2</sup>
TERRENO VEGETALE	7,253 m
<b>SOVRASTRUTTURA STRADALE</b>	
STRATO DI USURA	6,999 m
STRATO DI BINDER	6,999 m
STRATO DI BASE	2,000 m
STRATO DI SOTTOFONDO TRATTATO	2,416 m <sup>2</sup>
<b>MANUFATTI</b>	
CORDOLO	0,073 m <sup>2</sup>

SEZIONE N.: 8  
 QT. PROGETTO: 32,342  
 DIST.PROG.: 120,000  
 DIST.PREC.: 20,000  
 DIST.SUCC.: 20,000



QUOTE TERRENO	32,07	31,93	31,62		30,61	30,59	30,68	31,07	31,72	33,47	33,26	33,77	34,03	34,11	34,09	34,22
DIST.PARZIALI TERRENO	2,73	1,89		10,93	0,70	1,88	1,67	1,69	3,55	2,05	1,10	0,65		5,95	2,75	
QUOTE PROGETTO					31,38	32,72	32,74	32,69	32,34	32,15	32,25	32,23	31,61			
DIST.PARZIALI PROGETTO					2,02	1,85		5,00	2,00	1,85	0,94					









SEZIONE N.: 12  
 QT. PROGETTO: 34,348  
 DIST.PROG.: 200,000  
 DIST.PREC.: 20,000  
 DIST.SUCC.: 20,000

Asse SUD  
 Fog. 070/1162 - Contec-94/010

SCALA 1:200

QT.RIF. 17,000

QUOTE TERRENO	27,25	27,32	27,32	27,35	27,33	27,25	27,76	27,69	27,65	27,68
DIST.PARZIALI TERRENO		11,19	5,87	2,56	1,27	5,52	2,22	1,33	1,26	1,84
QUOTE PROGETTO			34,15	34,35	34,44					
DIST.PARZIALI PROGETTO			3,75	1,75						

SEZIONE N.: 13  
 QT. PROGETTO: 34,864  
 DIST.PROG.: 220,000  
 DIST.PREC.: 20,000  
 DIST.SUCC.: 23,990

Asse SUD  
 Proj: 0601/200 - Quota: 34,862

SCALA 1:200

QT.RIF. 17,000

QUOTE TERRENO	27,06	27,37	27,24 27,25	27,22	27,25	27,23	27,10	27,07	27,02
DIST.PARZIALI TERRENO	5,26	5,98	4,75	5,34	3,51	6,31	2,66	1,74	
QUOTE PROGETTO				34,66	34,86	34,96			
DIST.PARZIALI PROGETTO				3,75	1,75				

SEZIONE N.: 14  
 QT. PROGETTO: 35,423  
 DIST.PROG.: 243,990  
 DIST.PREC.: 23,990

Asse SUD  
 Fog. 067/476 - Cant. 25,000

SCALA 1:200

QT.RIF. 16,000

QUOTE TERRENO	25,95		26,74	26,74		26,65	26,77
DIST.PARZIALI TERRENO		13,81	4,11	7,37		5,51	
QUOTE PROGETTO			35,22	35,42	35,52		
DIST.PARZIALI PROGETTO			3,75	1,75			

# RAMPA E

SEZIONE N.: 1  
 QT. PROGETTO: 34,022  
 DIST.PROG.: 0,000  
 DIST.SUCC.: 20,000

Asse Nord  
 Prog. 02/10/08 - Quote 34/14

SCALA 1:200

QT.RIF. 16,000

QUOTE TERRENO		25,99 26,00		25,77 25,71	25,71		25,95 25,95		26,11	26,18 26,20		26,03	26,14
DIST.PARZIALI TERRENO		2,63	1,11 1,21	3,36		4,64	2,77	0,68	13,28		4,06		
QUOTE PROGETTO						34,31 34,25		34,02	33,92				
DIST.PARZIALI PROGETTO						1,00	4,00	1,75					

SEZIONE N.: 2  
 QT. PROGETTO: 33,762  
 DIST.PROG.: 20,000  
 DIST.PREC.: 20,000  
 DIST.SUCC.: 20,000

Asse Nord  
 Proj.: 1000/000 - Quote: 24,164

SCALA 1:200

QT.RIF. 16,000

QUOTE TERRENO	25,84		26,19		26,36 26,35		26,55	26,62	26,59
DIST.PARZIALI TERRENO		17,36		6,83	0,71	7,54	3,18	2,52	
QUOTE PROGETTO			33,98	33,76	33,66				
DIST.PARZIALI PROGETTO			3,75	1,75					

SEZIONE N.: 3  
 QT. PROGETTO: 33,462  
 DIST.PROG.: 40,000  
 DIST.PREC.: 20,000  
 DIST.SUCC.: 20,000

Asse Nord  
 Proj.: 0001/000 - Cont.: 00,004

SCALA 1:200

QT.RIF. 16,000

QUOTE TERRENO	25,69		26,60	26,63		26,87		27,01		27,28
DIST.PARZIALI TERRENO		10,82	1,27	8,64		5,63		6,54		
QUOTE PROGETTO			33,68	33,46	33,36					
DIST.PARZIALI PROGETTO			3,75	1,75						

SEZIONE N.: 4  
 QT. PROGETTO: 33,121  
 DIST.PROG.: 60,000  
 DIST.PREC.: 20,000  
 DIST.SUCC.: 20,000

Asse Nord  
 Proj. 000000 - Cass. 00,000

SCALA 1:200

QT.RIF. 16,000

QUOTE TERRENO	27,36	27,06	27,28	27,31		27,33	27,49	27,61	27,61	27,63	27,64		27,92	28,03
DIST.PARZIALI TERRENO		5,07	2,41	3,65	7,36	2,45	1,96	0,88		1,37		8,42	4,42	
QUOTE PROGETTO						33,33	33,12	33,02						
DIST.PARZIALI PROGETTO						3,75	1,77							



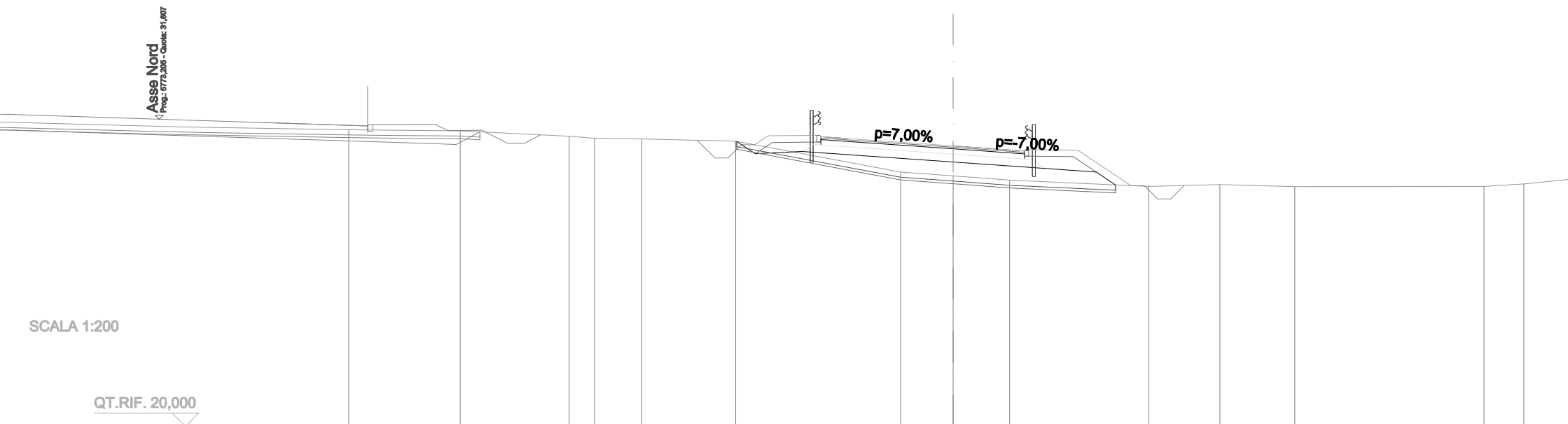






SCAVI E BONIFICHE	
STERRO	0,331 m <sup>2</sup>
SCOTICO	13,638 m
BONIFICA	1,427 m <sup>2</sup>
FOSSO	1,236 m <sup>2</sup>
RILEVATI	
RIEMPIMENTO	1,588 m <sup>2</sup>
RILEVATO	5,038 m <sup>2</sup>
TERRENO VEGETALE	6,727 m
SOVRASTRUTTURA STRADALE	
STRATO DI USURA	7,700 m
STRATO DI BINDER	7,700 m
STRATO DI BASE	7,700 m
STRATO DI SOTTOFONDO TRATTATO	2,626 m <sup>2</sup>
MANUFATTI	
CORDOLO	0,072 m <sup>2</sup>

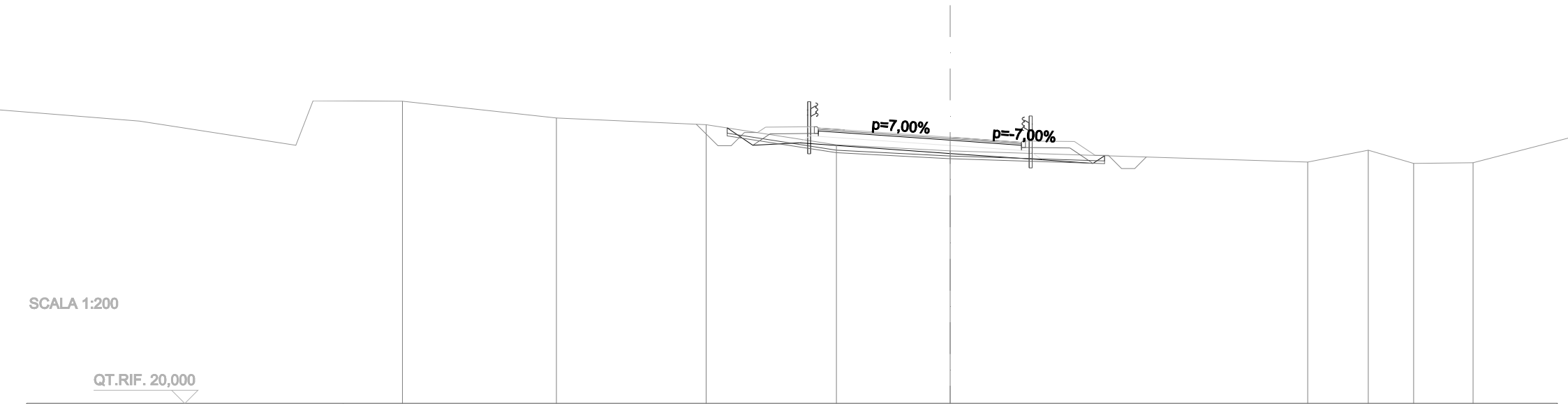
SEZIONE N.: 8  
 QT. PROGETTO: 30,599  
 DIST.PROG.: 140,000  
 DIST.PREC.: 22,312  
 DIST.SUCC.: 20,000



QUOTE TERRENO	31,17	30,97	30,89	30,86	30,78	29,61	29,47	29,31	29,07	29,13	29,06	29,07	29,16
DIST.PARZIALI TERRENO	4,11	0,96	1,79	3,54	6,23	1,99	2,13	5,25	2,69	2,83	7,15	1,51	
QUOTE PROGETTO					30,65 30,98	31,00 30,95	30,60	30,36 30,46	30,44	29,10			
DIST.PARZIALI PROGETTO					1,85	5,00	2,70	1,85	2,02				

<b>SCAVI E BONIFICHE</b>	
STERRO	2,264 m <sup>2</sup>
SCOTICO	13,149 m
BONIFICA	1,380 m <sup>2</sup>
FOSSO	1,304 m <sup>2</sup>
<b>RILEVATI</b>	
RIEMPIMENTO	1,588 m <sup>2</sup>
TERRENO VEGETALE	5,014 m
<b>SOVRASTRUTTURA STRADALE</b>	
STRATO DI USURA	7,700 m
STRATO DI BINDER	7,700 m
STRATO DI BASE	2,700 m
STRATO DI SOTTOFONDO TRATTATO	2,626 m <sup>2</sup>
<b>MANUFATTI</b>	
CORDOLO	0,072 m <sup>2</sup>

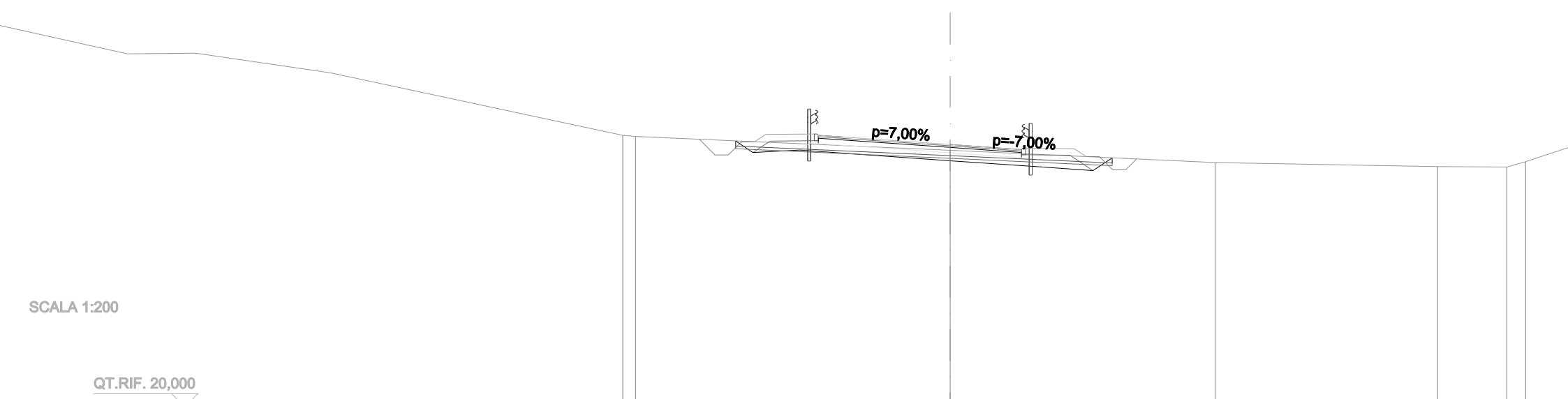
SEZIONE N.: 9  
 QT. PROGETTO: 30,073  
 DIST.PROG.: 160,000  
 DIST.PREC.: 20,000  
 DIST.SUCC.: 20,000



QUOTE TERRENO	31,44	30,81	30,55	29,79	29,56	29,13	29,58	29,09	29,11
DIST.PARZIALI TERRENO	5,83	5,67	4,93	4,31	13,54	2,30	1,72	2,25	
QUOTE PROGETTO			30,25 30,45	30,47 30,42	30,07	29,83 29,93	29,92 29,39		
DIST.PARZIALI PROGETTO			1,85	5,00	2,70	1,85	0,79		

SCAVI E BONIFICHE	
STERRO	5,116 m <sup>2</sup>
SCOTICO	13,081 m
BONIFICA	1,405 m <sup>2</sup>
FOSSO	1,017 m <sup>2</sup>
RILEVATI	
RIEMPIMENTO	1,588 m <sup>2</sup>
TERRENO VEGETALE	4,730 m
SOVRASTRUTTURA STRADALE	
STRATO DI USURA	7,700 m
STRATO DI BINDER	7,700 m
STRATO DI SOTTOFONDO TRATTATO	2,626 m <sup>2</sup>
MANUFATTI	
CORDOLO	0,072 m <sup>2</sup>

SEZIONE N.: 10  
 QT. PROGETTO: 29,946  
 DIST.PROG.: 180,000  
 DIST.PREC.: 20,000  
 DIST.SUCC.: 20,000



SCALA 1:200

QT.RIF. 20,000

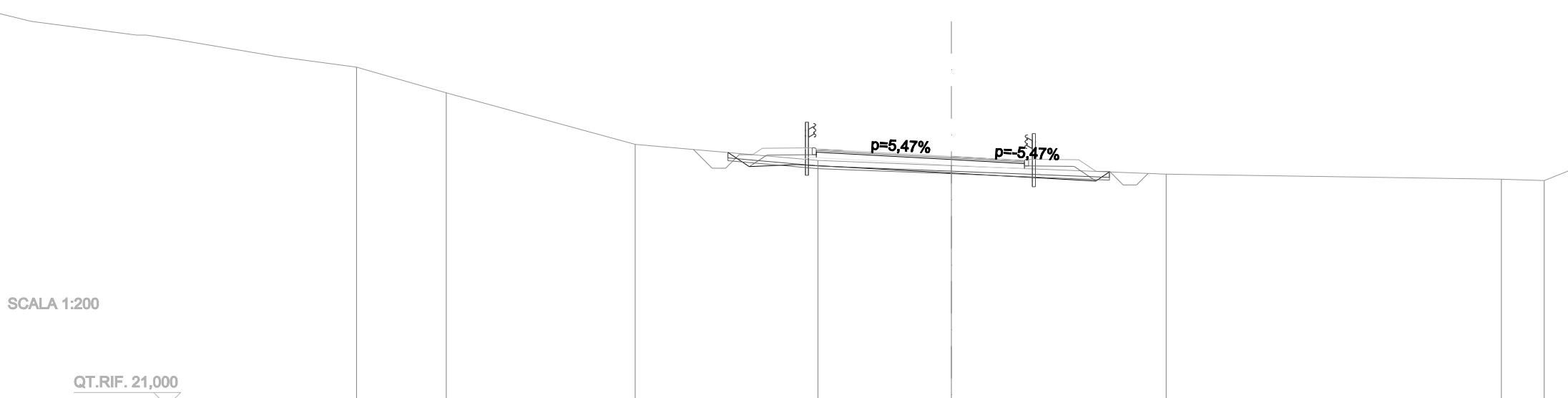
QUOTE TERRENO	30,30	30,25		29,73		29,27		29,11	29,09	29,30	
DIST.PARZIALI TERRENO			11,92		10,04		8,42		2,62	0,71	
QUOTE PROGETTO			30,05	30,33	30,35	30,30	29,95	29,71	29,81	29,79	29,49
DIST.PARZIALI PROGETTO			1,85	5,00	2,70	1,85					

<b>SCAVI E BONIFICHE</b>	
STERRO	3,815 m <sup>2</sup>
SCOTICO	13,189 m
BONIFICA	1,388 m <sup>2</sup>
FOSSO	1,128 m <sup>2</sup>
<b>RILEVATI</b>	
RIEMPIMENTO	1,547 m <sup>2</sup>
TERRENO VEGETALE	4,903 m
<b>SOVRASTRUTTURA STRADALE</b>	
STRATO DI USURA	7,700 m
STRATO DI BINDER	7,700 m
STRATO DI SOTTOFONDO TRATTATO	2,626 m <sup>2</sup>
<b>MANUFATTI</b>	
CORDOLO	0,073 m <sup>2</sup>

SEZIONE N.: 11  
 QT. PROGETTO: 30,220  
 DIST.PROG.: 200,000  
 DIST.PREC.: 20,000  
 DIST.SUCC.: 20,000

SCALA 1:200

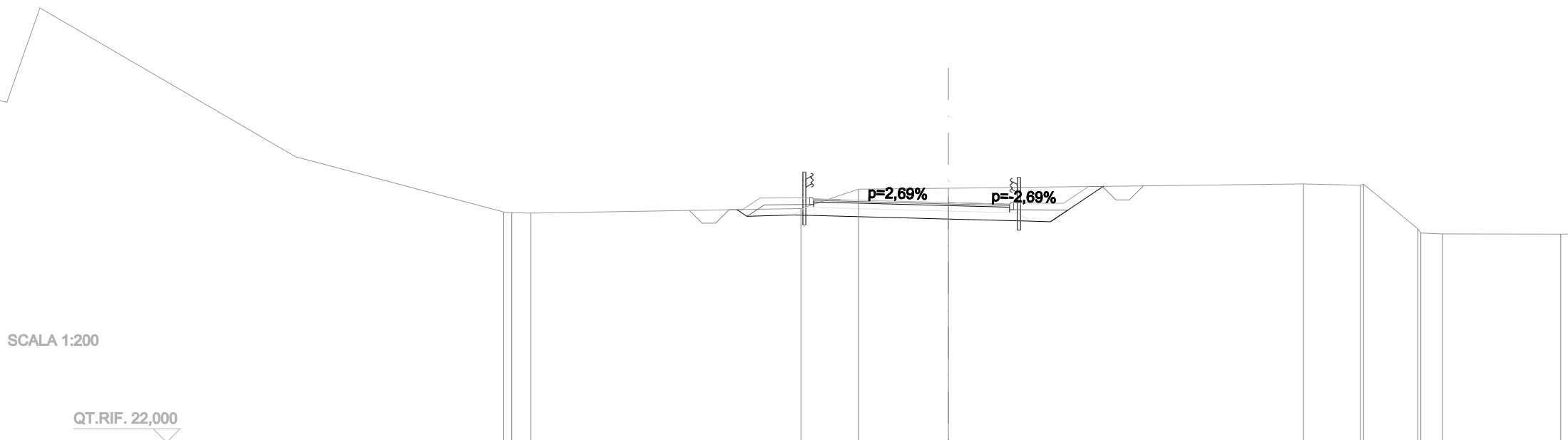
QT.RIF. 21,000



QUOTE TERRENO	33,53	32,58		30,67		30,08		29,88		29,57		29,38	29,33
DIST.PARZIALI TERRENO	3,32	6,98		6,75		4,94		7,93		12,40		1,58	
QUOTE PROGETTO				30,29 30,52	30,54 30,49		30,22	30,02 30,12	30,10 29,67				
DIST.PARZIALI PROGETTO				1,85	5,00		2,70	1,85	0,65				

SCAVI E BONIFICHE	
STERRO	11,348 m <sup>2</sup>
FOSSO	0,996 m <sup>2</sup>
RILEVATI	
RIEMPIMENTO	1,329 m <sup>2</sup>
TERRENO VEGETALE	5,601 m
SOVRASTRUTTURA STRADALE	
STRATO DI USURA	7,267 m
STRATO DI BINDER	7,267 m
STRATO DI SOTTOFONDO TRATTATO	2,495 m <sup>2</sup>
MANUFATTI	
CORDOLO	0,072 m <sup>2</sup>

SEZIONE N.: 12  
 QT. PROGETTO: 30,893  
 DIST.PROG.: 220,000  
 DIST.PREC.: 20,000  
 DIST.SUCC.: 20,000



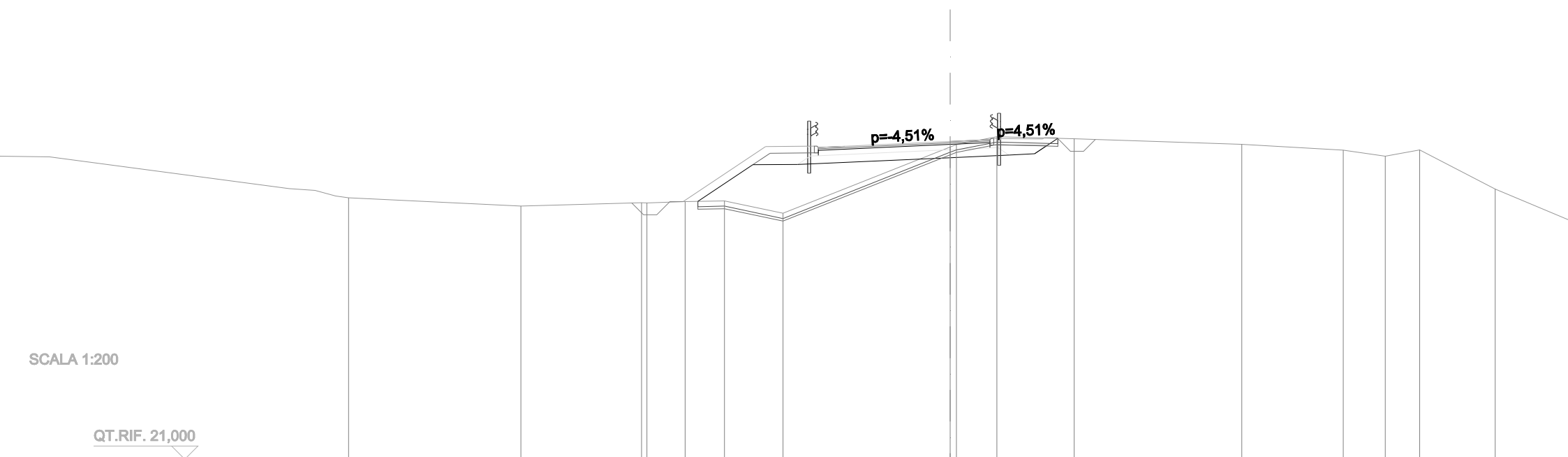
QUOTE TERRENO		30,55 30,52 30,50		30,67	31,39	31,43		31,59	31,54 31,58	29,92 29,77 29,73
DIST.PARZIALI TERRENO		0,72	10,01	2,13	3,34		13,17	2,11	2,02	0,81
QUOTE PROGETTO				30,63 31,06	31,08 31,03	30,89		30,78 30,88	30,86 31,49	
DIST.PARZIALI PROGETTO				0,64	1,85	5,00	2,27	1,85	0,94	





SCAVI E BONIFICHE	
STERRO	2,468 m <sup>2</sup>
SCOTICO	13,630 m
BONIFICA	1,364 m <sup>2</sup>
FOSSO	0,903 m <sup>2</sup>
RILEVATI	
RIEMPIMENTO	1,303 m <sup>2</sup>
RILEVATO	8,228 m <sup>2</sup>
TERRENO VEGETALE	7,516 m
SOVRASTRUTTURA STRADALE	
STRATO DI USURA	6,500 m
STRATO DI BINDER	6,500 m
STRATO DI SOTTOFONDO TRATTATO	2,265 m <sup>2</sup>
MANUFATTI	
CORDOLO	0,073 m <sup>2</sup>

SEZIONE N.: 14  
 QT. PROGETTO: 33,029  
 DIST.PROG.: 260,000  
 DIST.PREC.: 20,000  
 DIST.SUCC.: 20,000



SCALA 1:200

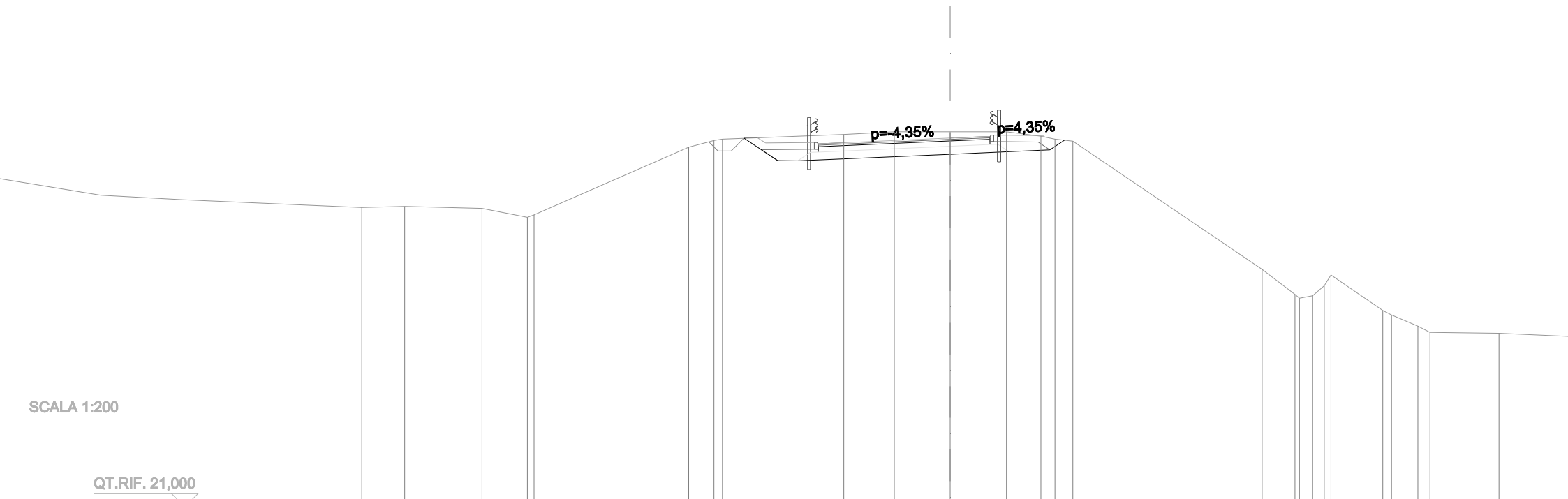
QT.RIF. 21,000

QUOTE TERRENO	30,58	30,71 30,71	30,76	30,78	30,31		32,82 32,91	33,21	33,13		32,92	32,70	32,47	32,71	31,23
DIST.PARZIALI TERRENO	4,57	1,44	1,48	2,22	6,33	1,53	2,93	6,35	3,84	1,59	1,30	2,87			
QUOTE PROGETTO			30,75		32,83	32,85 32,80	33,03	33,05 33,15	33,13 33,16						
DIST.PARZIALI PROGETTO				3,12	1,85	5,00	1,50	1,85							



<b>SCAVI E BONIFICHE</b>	
STERRO	9,401 m <sup>2</sup>
FOSSO	0,620 m <sup>2</sup>
<b>RILEVATI</b>	
RIEMPIMENTO	1,205 m <sup>2</sup>
TERRENO VEGETALE	4,166 m
<b>SOVRASTRUTTURA STRADALE</b>	
STRATO DI USURA	6,500 m
STRATO DI BINDER	6,500 m
STRATO DI BASE	6,500 m
STRATO DI SOTTOFONDO TRATTATO	2,265 m <sup>2</sup>
<b>MANUFATTI</b>	
CORDOLO	0,073 m <sup>2</sup>

SEZIONE N.: 16  
 QT. PROGETTO: 34,976  
 DIST.PROG.: 300,000  
 DIST.PREC.: 20,000  
 DIST.SUCC.: 18,384



SCALA 1:200

QT.RIF. 21,000

QUOTE TERRENO	32,38	32,31	31,97 32,07		34,63	34,89 34,94		35,12	35,21	35,21	35,21	35,04 34,94 34,86		30,00	29,06 28,91 29,00 29,38 29,79	28,44 28,28 27,85 27,61	27,58	
DIST.PARZIALI TERRENO	2,93	1,72		5,86	0,96		4,59	1,91	2,12	2,13	1,30	0,68	7,17	1,24		1,96	1,00	2,61
QUOTE PROGETTO							34,99 34,79	34,81 34,76		34,98	34,99 35,09	35,07 35,01						
DIST.PARZIALI PROGETTO								1,85		5,00		1,50	1,85					



