

S.S. 106 "JONICA"

Lavori di realizzazione dell'asta di collegamento
in dx idraulica del Torrente Gerace
tra la SS 106 VAR/B (Svincolo Gerace) e la SS 106 al km 97+050

PROGETTO DEFINITIVO

COD. CZ311

IL PROGETTISTA E RESPONSABILE DELL'INTEGRAZIONE DELLE PRESTAZIONI SPECIALISTICHE
Ing. Francesco M. LA CAMERA

IL COORDINATORE DELLA SICUREZZA IN FASE DI PROGETTAZIONE
Ing. Francesco M. LA CAMERA

IL GEOLOGO
Dott. Geol. Fiorenza PENNINO Ordine Geol. Lombardia N. 1575

L'ARCHEOLOGA: Dott.ssa Grazia SAVINO
Elenco MIBACT n. 3856 – archeologa di 1° fascia ai sensi del D.M. 244/2019

IL RESPONSABILE DEL PROCEDIMENTO
Ing. Antonella PIRROTTA

GRUPPO DI PROGETTAZIONE

S.T.E. s.r.l.

Structure and Transport Engineering

Direttore Tecnico
Ing. E. Moroni
Ordine Ing. Roma
N. 10020

RSK SOJIL S.p.A.

Direttore Tecnico
Ing. G. Cassani
Ordine Ing. Milano
N. 20997

E.D.IN. s.r.l.
Società di Ingegneria

Direttore Tecnico
Ing. G. Grimaldi
Ordine Ing. Roma
N. 17703

Prof. Arch. F. KARRER

Ordine Arch. Roma
N. 2097

PROGETTO STRADALE
ROTATORIA D E COLLEGAMENTI
Sezioni trasversali

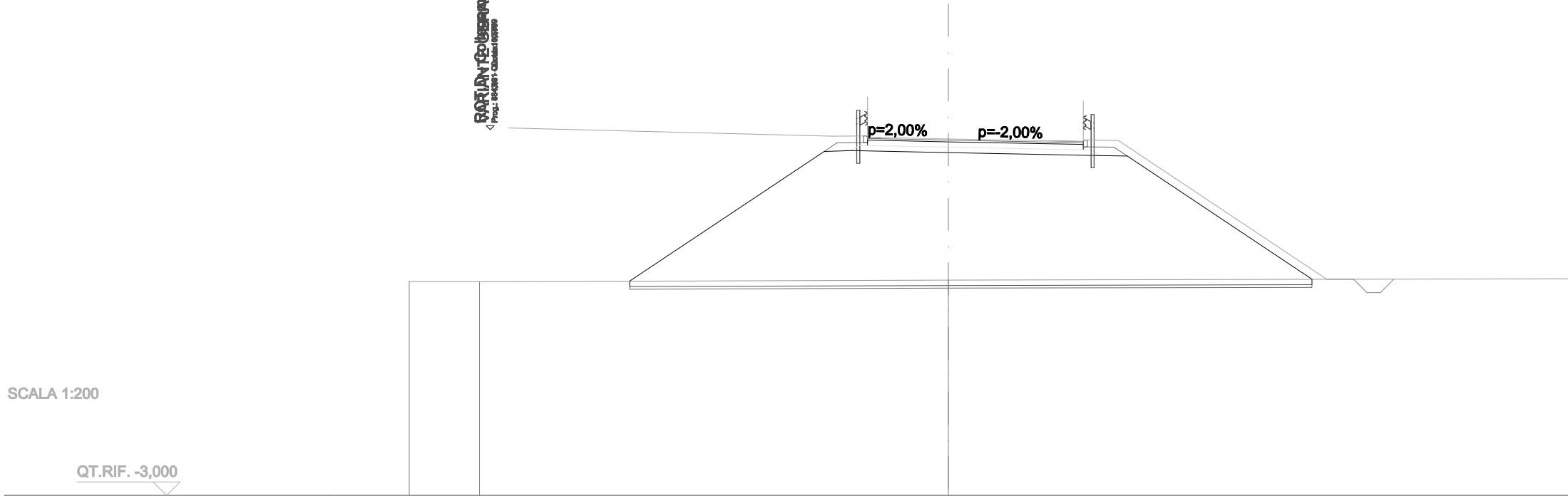
CODICE PROGETTO		NOME FILE		REVISIONE	SCALA:
PROGETTO	LIV. PROG. ANNO	T00_SV05_TRA_SZ01_B			
DPCZ0311	D 20	CODICE ELAB.	T00SV05TRASZ01	B	1:200
B	EMISSIONE PER PROCEDURA VASSVIA	Ottobre 2022	BONAMASSA	MORONI	LA CAMERA
A	EMISSIONE	Marzo 2022	BONAMASSA	MORONI	LA CAMERA
REV.	DESCRIZIONE	DATA	REDATTO	VERIFICATO	APPROVATO

ROTATORIA D

SEZIONE N.: 1
 QT. PROGETTO: 10,239
 DIST.PROG.: 0,00
 DIST.SUCC.: 20,00

SCAVI E BONIFICHE	
SCOTICO	25,309 m
BONIFICA	2,531 m ²
FOSSO	0,507 m ²
RILEVATI	
RIEMPIMENTO	0,671 m ²
RILEVATO	85,944 m ²
TERRENO VEGETALE	23,585 m
SOVRASTRUTTURA STRADALE	
STRATO DI USURA	8,000 m
STRATO DI BINDER	8,000 m
STRATO DI BASE	5,000 m
STRATO DI SOTTOFONDO TRATTATO	1,780 m ²
MANUFATTI	
CORDOLO	0,072 m ²

BARIANCO - Insediamento SS106 EST
Progetto: 2009/01 - 2009/02



QUOTE TERRENO	4,95	4,94		4,99							
DIST.PARZIALI TERRENO	2,60		17,40								
QUOTE PROGETTO		10,64		10,34	10,35	11,80	10,24	10,09	10,19	10,18	5,03
DIST.PARZIALI PROGETTO			12,00	1,15	3,00	5,00	1,15	7,72			

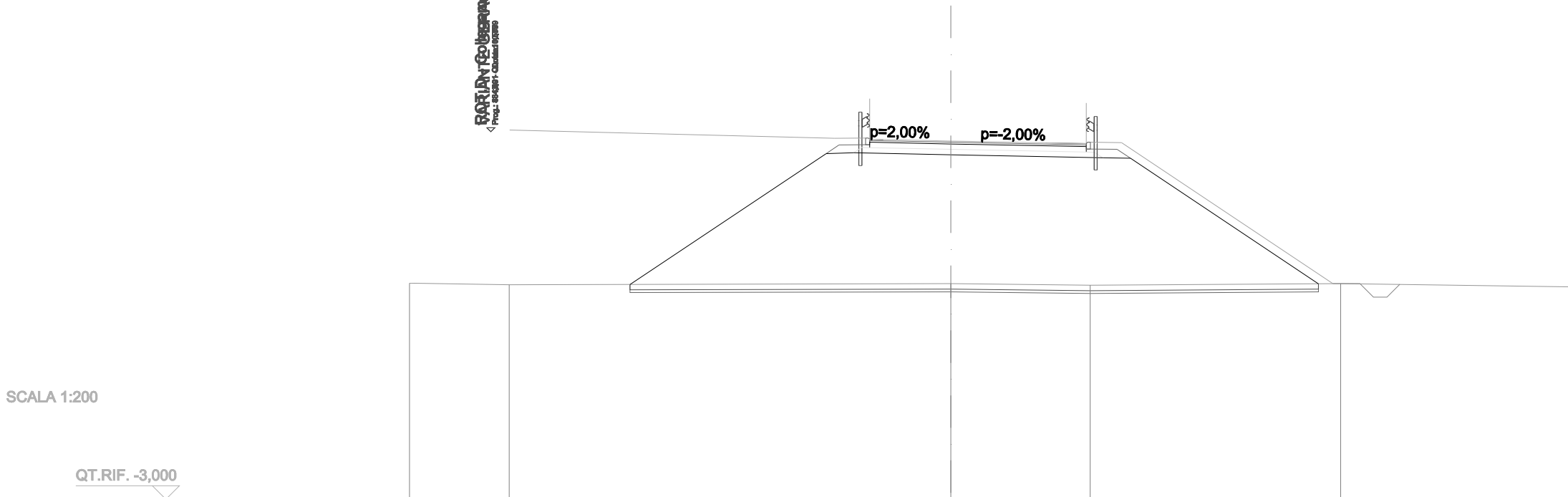
SCAVI E BONIFICHE	
SCOTICO	25,429 m
BONIFICA	2,543 m ²
FOSSO	0,475 m ²
RILEVATI	
RIEMPIMENTO	0,671 m ²
RILEVATO	87,221 m ²
TERRENO VEGETALE	23,692 m
SOVRASTRUTTURA STRADALE	
STRATO DI USURA	8,000 m
STRATO DI BINDER	8,000 m
STRATO DI BASE	5,000 m
STRATO DI SOTTOFONDO TRATTATO	1,780 m ²
MANUFATTI	
CORDOLO	0,072 m ²

SEZIONE N.: 2
 QT. PROGETTO: 10,239
 DIST.PROG.: 20,00
 DIST.PREC.: 20,00
 DIST.SUCC.: 20,00

BARIANCO - Collegamento SS106 ESTEST
Progetto: 20/08/2017 - 10/08/2017

SCALA 1:200

QT.RIF. -3,000

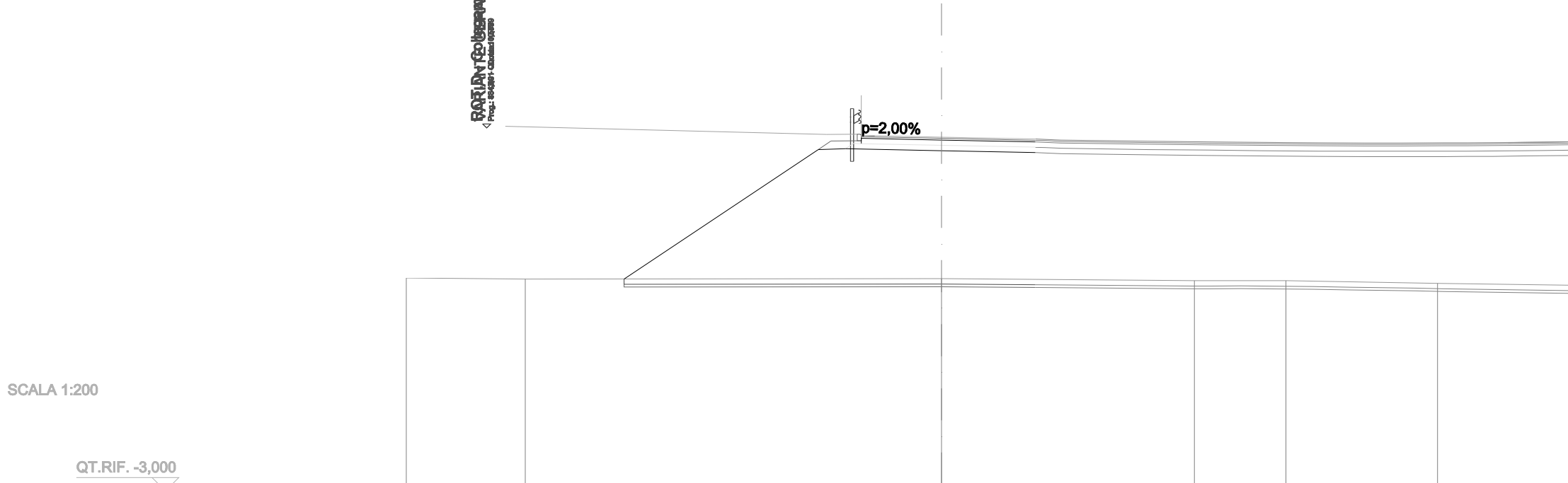


QUOTE TERRENO	4,98	4,93		4,97	4,91	4,97			
DIST.PARZIALI TERRENO	3,68	16,32	5,14	9,26					
QUOTE PROGETTO	10,64	10,34	10,35	11,80	10,24	10,09	10,19	10,18	4,97
DIST.PARZIALI PROGETTO	12,00	1,15	3,00	5,00	1,15	7,81			

SCAVI E BONIFICHE	
SCOTICO	15,367 m
BONIFICA	1,537 m ²
RILEVATI	
RIEMPIMENTO	0,323 m ²
RILEVATO	56,489 m ²
TERRENO VEGETALE	13,154 m
SOVRASTRUTTURA STRADALE	
STRATO DI USURA	6,498 m
STRATO DI BINDER	6,498 m
STRATO DI BASE	3,498 m
STRATO DI SOTTOFONDO TRATTATO	1,389 m ²
MANUFATTI	
CORDOLO	0,036 m ²

SEZIONE N.: 3
 QT. PROGETTO: 10,239
 DIST.PROG.: 40,00
 DIST.PREC.: 20,00
 DIST.SUCC.: 20,00

BARIANCO - Collegamento SS106 EST
Progetto: 2008/08/01 - 2008/08/01



SCALA 1:200

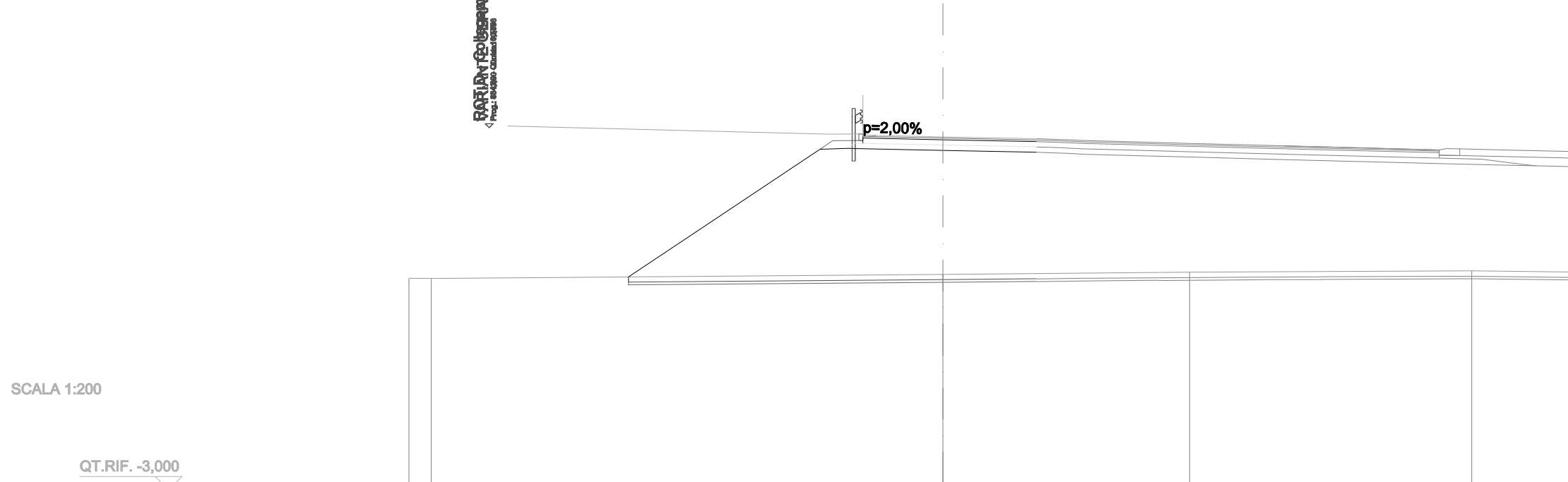
QT.RIF. -3,000

QUOTE TERRENO	4,97	4,92		4,94		4,86	4,86	4,76
DIST.PARZIALI TERRENO	4,44	15,56		9,45		3,42	5,67	
QUOTE PROGETTO		10,64		10,34	10,35	11,80	10,24	10,17
DIST.PARZIALI PROGETTO		12,00		1,15	3,00	3,50		

SCAVI E BONIFICHE	
SCOTICO	15,279 m
BONIFICA	1,528 m ²
RILEVATI	
RIEMPIMENTO	0,323 m ²
RILEVATO	54,710 m ²
TERRENO VEGETALE	13,154 m
SOVRASTRUTTURA STRADALE	
STRATO DI USURA	6,500 m
STRATO DI BINDER	6,500 m
STRATO DI BASE	6,500 m
STRATO DI SOTTOFONDO TRATTATO	1,389 m ²
MANUFATTI	
CORDOLO	0,036 m ²

SEZIONE N.: 4
 QT. PROGETTO: 10,239
 DIST.PROG.: 60,00
 DIST.PREC.: 20,00
 DIST.SUCC.: 20,00

BARIANCO - Collegamento SS106 EST
Progetto eseguito con AutoCAD



SCALA 1:200

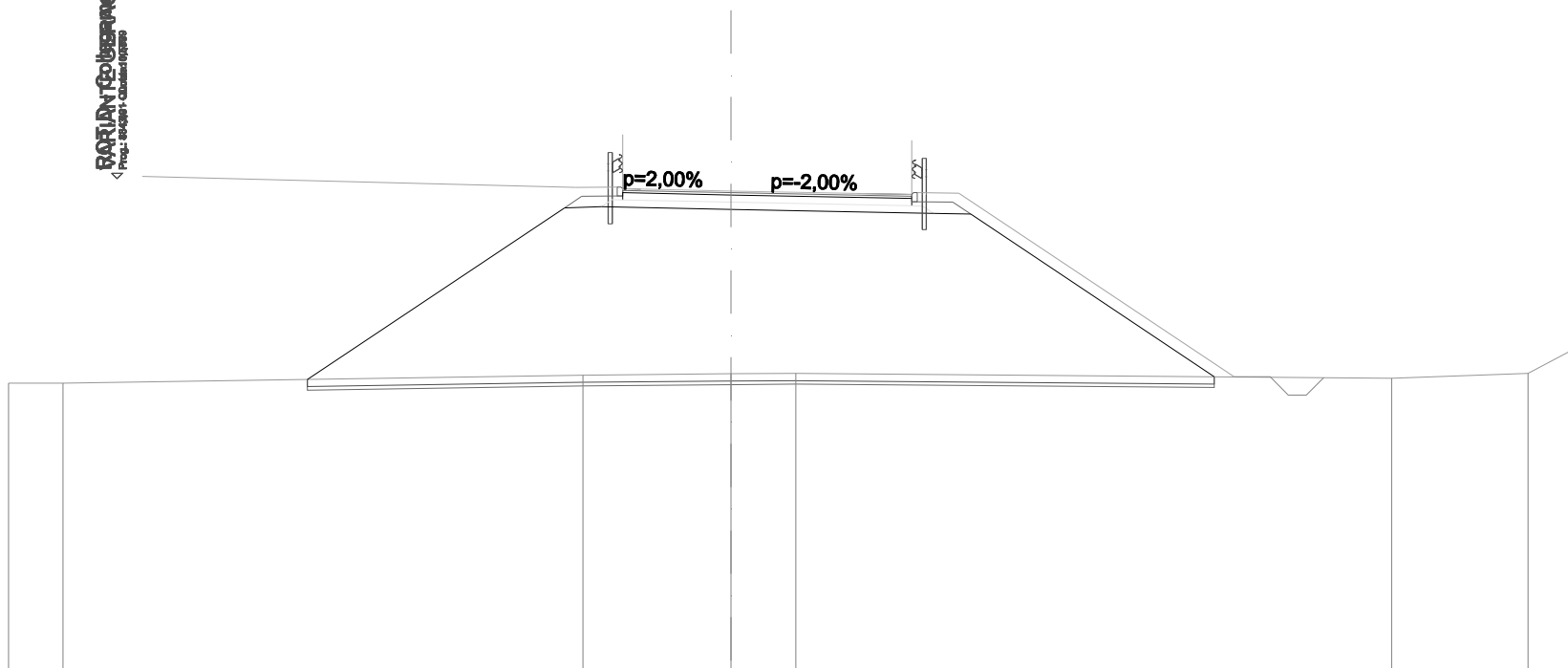
QT.RIF. -3,000

QUOTE TERRENO	4,93 4,93				5,08		5,17		5,21
DIST.PARZIALI TERRENO	0,84		19,16			9,23		10,57	
QUOTE PROGETTO		10,64		10,34 10,35 11,80	10,24		10,17		
DIST.PARZIALI PROGETTO			12,00	1,15	3,00	3,50			

SCAVI E BONIFICHE	
SCOTICO	25,105 m
BONIFICA	2,510 m ²
FOSSO	0,483 m ²
RILEVATI	
RIEMPIMENTO	0,671 m ²
RILEVATO	82,531 m ²
TERRENO VEGETALE	23,469 m
SOVRASTRUTTURA STRADALE	
STRATO DI USURA	8,000 m
STRATO DI BINDER	8,000 m
STRATO DI BASE	5,000 m
STRATO DI SOTTOFONDO TRATTATO	1,780 m ²
MANUFATTI	
CORDOLO	0,072 m ²

SEZIONE N.: 5
 QT. PROGETTO: 10,239
 DIST.PROG.: 80,00
 DIST.PREC.: 20,00
 DIST.SUCC.: 20,00

BARIANCO - Insediamento SS106 EST
Progetto: 20/09/2011 - 11/09/2011



SCALA 1:200

QT.RIF. -3,000

QUOTE TERRENO	4,92	4,92		5,14	5,18	5,19		5,06			
DIST.PARZIALI TERRENO	1,50		14,40		4,10	1,79	16,50				
QUOTE PROGETTO		10,64		10,34	10,35	11,80	10,24	10,09	10,19	10,18	5,09
DIST.PARZIALI PROGETTO			12,00	1,15	3,00	5,00	1,15	7,62			

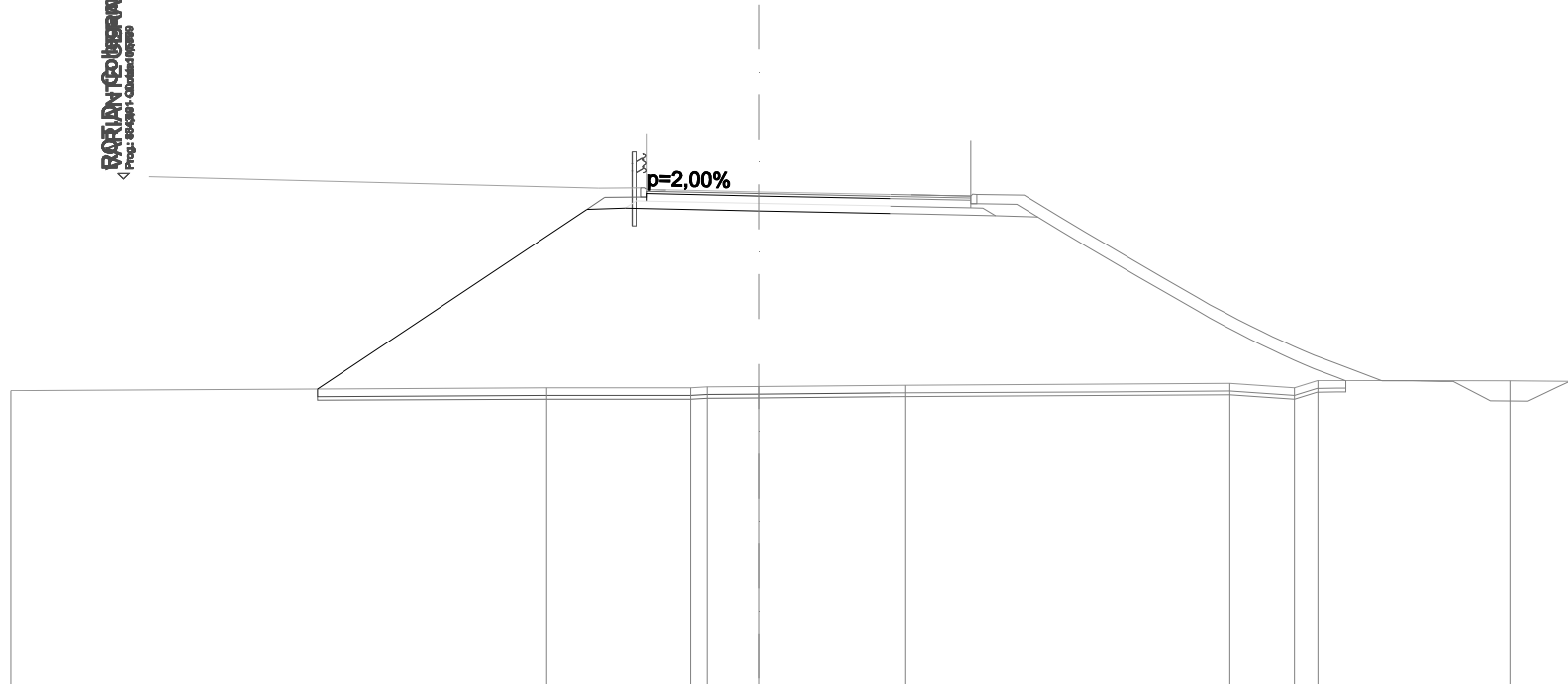
SCAVI E BONIFICHE	
SCOTICO	15,308 m
BONIFICA	1,531 m ²
RILEVATI	
RIEMPIMENTO	0,323 m ²
RILEVATO	55,335 m ²
TERRENO VEGETALE	13,154 m
SOVRASTRUTTURA STRADALE	
STRATO DI USURA	6,500 m
STRATO DI BINDER	6,500 m
STRATO DI BASE	6,500 m
STRATO DI SOTTOFONDO TRATTATO	1,389 m ²
MANUFATTI	
CORDOLO	0,036 m ²

SEZIONE N.: 6
 QT. PROGETTO: 10,239
 DIST.PROG.: 100,00
 DIST.PREC.: 20,00
 DIST.SUCC.: 6,81

BARIANCO - Insediamento SS106 EST
Progetto: 20/08/2011 - 11/08/2011

SCALA 1:200

QT.RIF. -3,000



QUOTE TERRENO	4,93		5,00	5,00	5,02	5,03	5,07		5,12	5,00	5,19	5,19
DIST.PARZIALI TERRENO		14,31		3,85	1,40	3,89		8,68	1,73	0,63	5,13	
QUOTE PROGETTO		10,64		10,34	10,35	11,80	10,24	10,17				
DIST.PARZIALI PROGETTO			12,00		1,15	3,00	3,50					

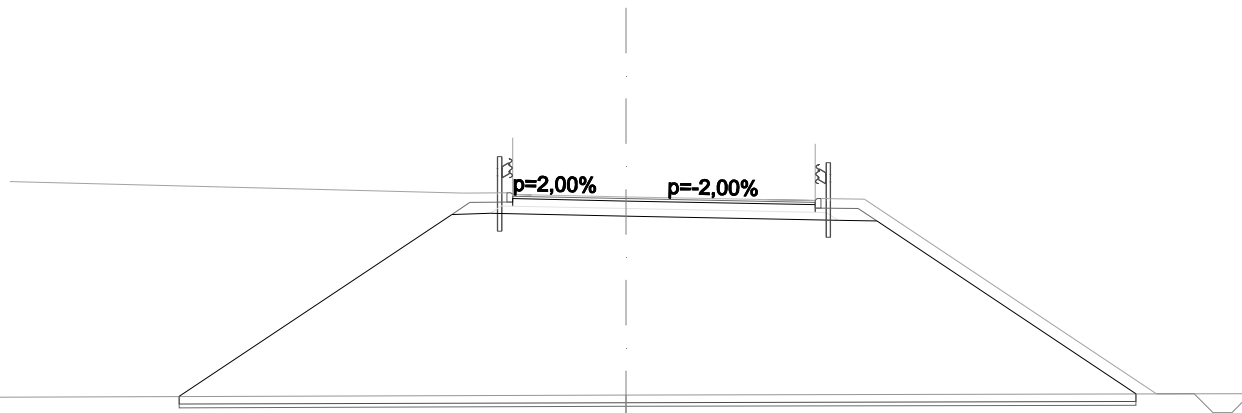
SCAVI E BONIFICHE	
SCOTICO	25,309 m
BONIFICA	2,531 m ²
FOSSO	0,507 m ²
RILEVATI	
RIEMPIMENTO	0,671 m ²
RILEVATO	85,944 m ²
TERRENO VEGETALE	23,585 m
SOVRASTRUTTURA STRADALE	
STRATO DI USURA	8,000 m
STRATO DI BINDER	8,000 m
STRATO DI BASE	5,000 m
STRATO DI SOTTOFONDO TRATTATO	1,780 m ²
MANUFATTI	
CORDOLO	0,072 m ²

SEZIONE N.: 7
 QT. PROGETTO: 10,239
 DIST.PROG.: 106,81
 DIST.PREC.: 6,81

BARIANICO - Insediamento SS106 EST
Progetto: 2009/01 - 02/01/2010

SCALA 1:200

QT.RIF. -3,000



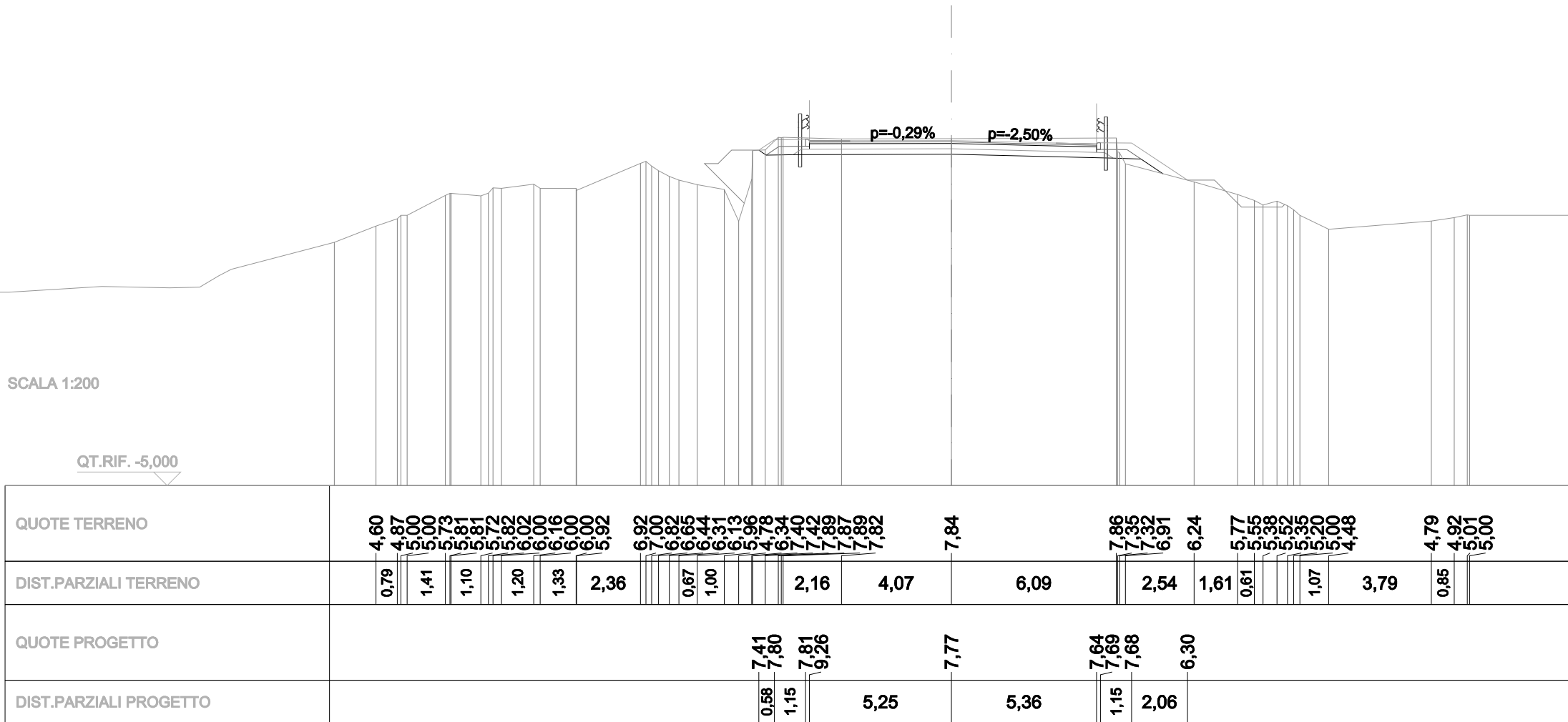
QUOTE TERRENO	4,95	4,94		4,99							
DIST.PARZIALI TERRENO	2,60		17,40								
QUOTE PROGETTO		10,64		10,34	10,35	11,80	10,24	10,09	10,19	10,18	5,03
DIST.PARZIALI PROGETTO			12,00	1,15	3,00	5,00	1,15	7,72			

SCAVI E BONIFICHE	
STERRO	8,100 m ²
FOSSO	2,530 m ²
RILEVATI	
RIEMPIMENTO	0,687 m ²
RILEVATO	0,300 m ²
TERRENO VEGETALE	5,473 m
SOVRASTRUTTURA STRADALE	
STRATO DI USURA	10,610 m
STRATO DI BINDER	10,610 m
STRATO DI BASE	5,360 m
STRATO DI FONDAZIONE	2,303 m ²
MANUFATTI	
CORDOLO	0,073 m ²

SEZIONE N.: 2
 QT. PROGETTO: 7,772
 DIST.PROG.: 20,00
 DIST.PREC.: 20,00
 DIST.SUCC.: 20,00

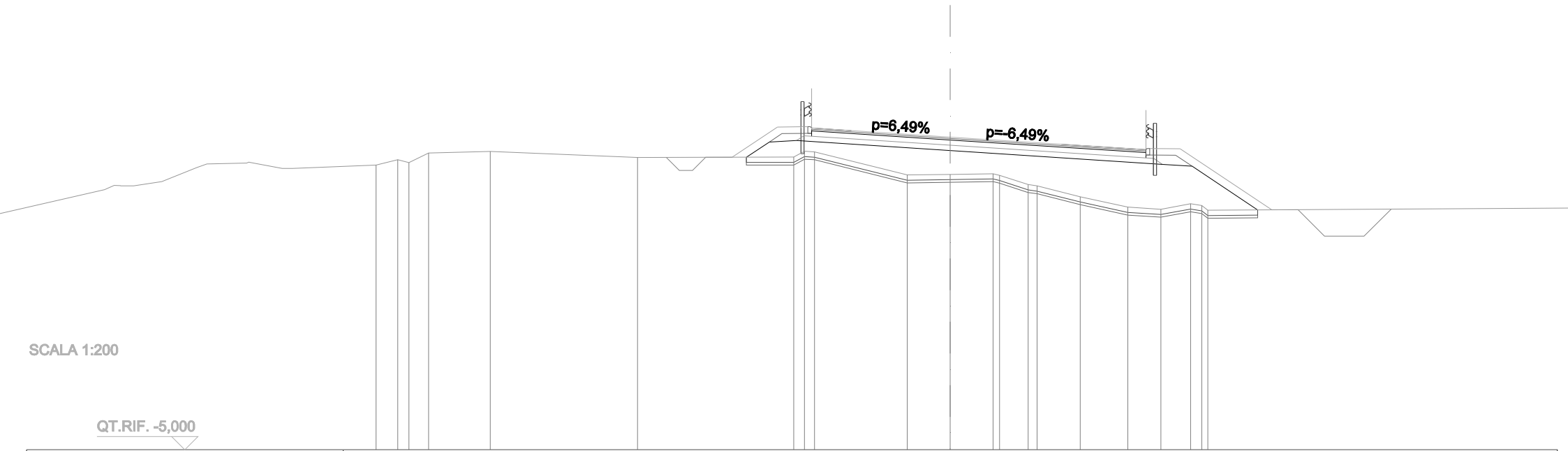
SCALA 1:200

QT.RIF. -5,000



SCAVI E BONIFICHE	
SCOTICO	19,367 m
BONIFICA	1,937 m ²
FOSSO	3,057 m ²
RILEVATI	
RIEMPIMENTO	0,715 m ²
RILEVATO	19,072 m ²
TERRENO VEGETALE	8,535 m
SOVRASTRUTTURA STRADALE	
STRATO DI USURA	12,659 m
STRATO DI BINDER	12,659 m
STRATO DI FONDAZIONE	2,712 m ²
MANUFATTI	
CORDOLO	0,072 m ²

SEZIONE N.: 6
 QT. PROGETTO: 6,849
 DIST.PROG.: 100,00
 DIST.PREC.: 20,00
 DIST.SUCC.: 20,00



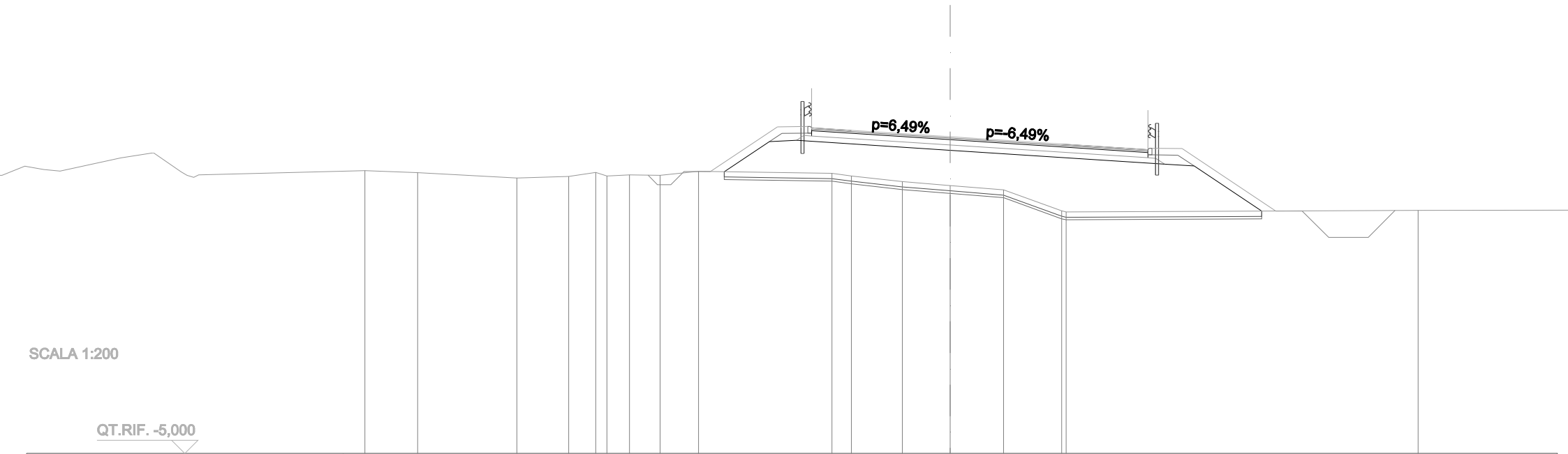
SCALA 1:200

QT.RIF. -5,000

QUOTE TERRENO	5,79	5,99	5,88	6,24	6,30	6,07	6,09	6,31	6,29	5,41	5,44	5,46	5,40	5,05	5,00	4,59	4,19	4,11	4,32	4,25	4,08	
DIST.PARZIALI TERRENO	0,82	0,75	2,33	5,58	5,91	3,51	1,63	1,62	1,08	1,63	1,80	1,25	1,13									
QUOTE PROGETTO					6,08	7,23	7,24	8,69		6,85							6,32	6,42	6,41			4,09
DIST.PARZIALI PROGETTO					1,72	1,15	5,25			7,41							1,15	3,47				

SCAVI E BONIFICHE	
SCOTICO	20,361 m
BONIFICA	2,036 m ²
FOSSO	2,898 m ²
RILEVATI	
RIEMPIMENTO	0,715 m ²
RILEVATO	27,714 m ²
TERRENO VEGETALE	9,619 m
SOVRASTRUTTURA STRADALE	
STRATO DI USURA	12,738 m
STRATO DI BINDER	12,738 m
STRATO DI BASE	12,738 m
STRATO DI FONDAZIONE	2,728 m ²
MANUFATTI	
CORDOLO	0,072 m ²

SEZIONE N.: 7
 QT. PROGETTO: 7,012
 DIST.PROG.: 120,00
 DIST.PREC.: 20,00
 DIST.SUCC.: 20,00



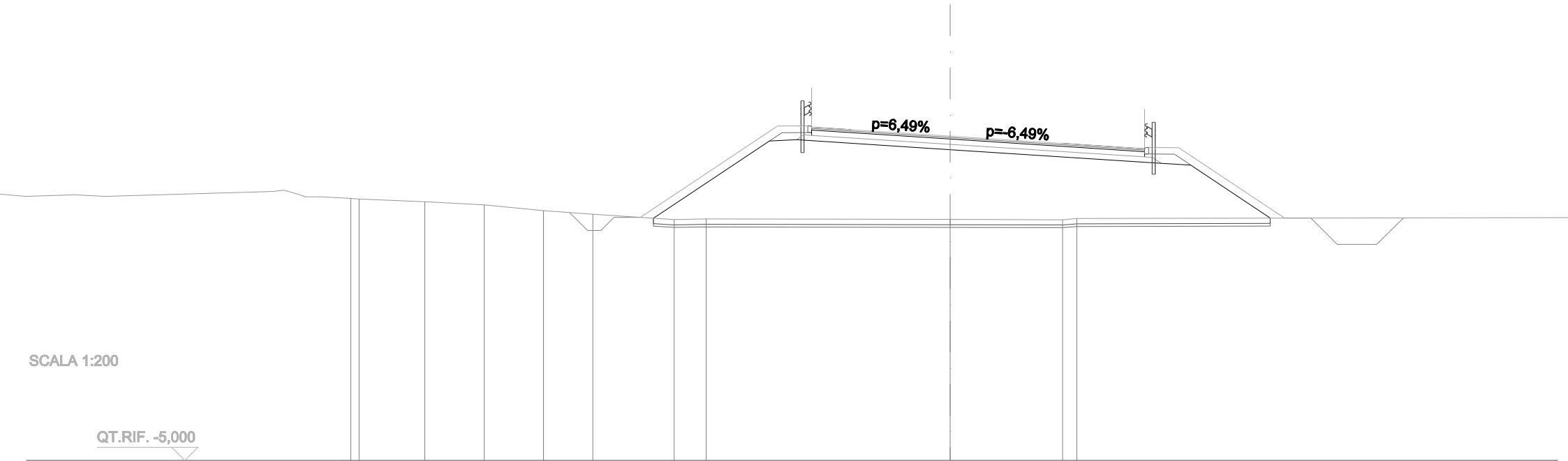
SCALA 1:200

QT.RIF. -5,000

QUOTE TERRENO	5,66	5,45	5,51	5,66	5,53	5,57	5,55	5,70	5,63	5,53	5,31	5,17	5,00	4,20	4,16	4,22	
DIST.PARZIALI TERRENO	3,76	1,97	1,02	0,86	1,15	1,46	5,05	0,74	1,93	1,81	2,02	2,20	13,33				
QUOTE PROGETTO							5,70	7,39	7,40	8,85		7,01		6,48	6,58	6,56	4,20
DIST.PARZIALI PROGETTO							2,54	1,15	5,25		7,49		1,15	3,55			

SCAVI E BONIFICHE	
SCOTICO	23,371 m
BONIFICA	2,337 m ²
FOSSO	3,241 m ²
RILEVATI	
RIEMPIMENTO	0,715 m ²
RILEVATO	50,485 m ²
TERRENO VEGETALE	13,349 m
SOVRASTRUTTURA STRADALE	
STRATO DI USURA	12,611 m
STRATO DI BINDER	12,611 m
STRATO DI FONDAZIONE	2,703 m ²
MANUFATTI	
CORDOLO	0,072 m ²

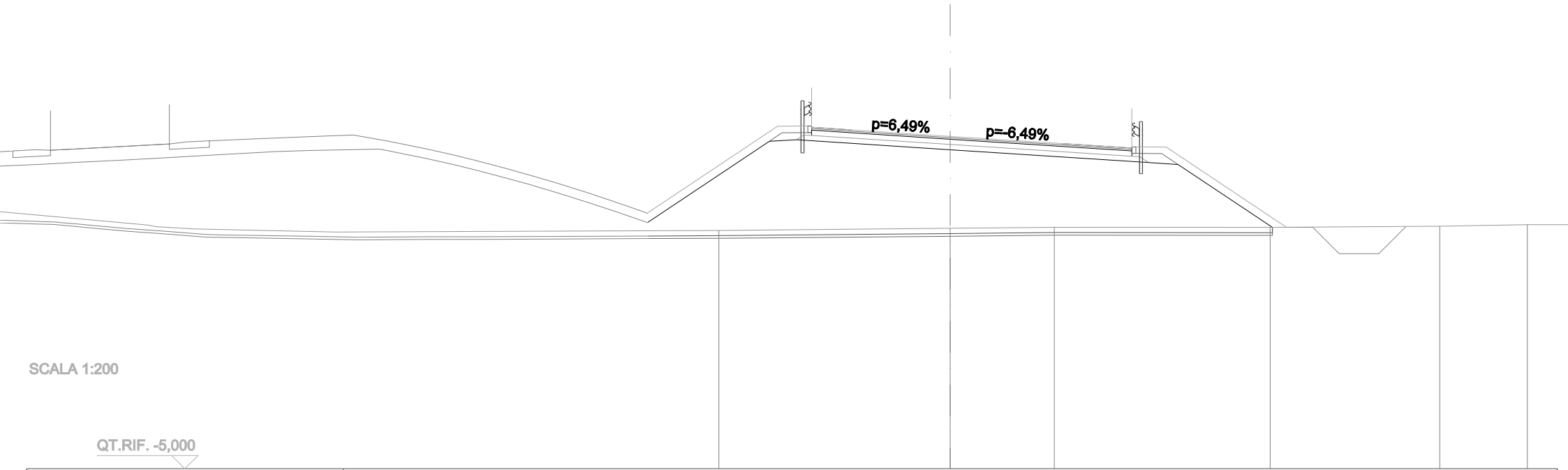
SEZIONE N.: 8
 QT. PROGETTO: 7,302
 DIST.PROG.: 140,00
 DIST.PREC.: 20,00
 DIST.SUCC.: 20,00



QUOTE TERRENO	4,81	4,70	4,48	4,34	4,14	4,16	4,14	4,13	4,18			
DIST.PARZIALI TERRENO	2,25	2,25	1,87	3,08	1,21	9,25	4,26					
QUOTE PROGETTO				4,22	7,68	7,69	9,14	7,30	6,77	6,87	6,86	4,19
DIST.PARZIALI PROGETTO					5,19	1,15	5,25	7,36	1,15	4,00		

SCAVI E BONIFICHE	
SCOTICO	23,653 m
BONIFICA	2,365 m ²
FOSSO	2,567 m ²
RILEVATI	
RIEMPIMENTO	0,715 m ²
RILEVATO	57,819 m ²
TERRENO VEGETALE	13,670 m
SOVRASTRUTTURA STRADALE	
STRATO DI USURA	12,130 m
STRATO DI BINDER	12,130 m
STRATO DI FONDAZIONE	2,607 m ²
MANUFATTI	
CORDOLO	0,073 m ²

SEZIONE N.: 9
 QT. PROGETTO: 7,594
 DIST.PROG.: 160,00
 DIST.PREC.: 20,00
 DIST.SUCC.: 13,57



SCALA 1:200

QT.RIF. -5,000

QUOTE TERRENO		4,03		4,11		4,15		4,14		4,18		4,25
DIST.PARZIALI TERRENO			8,77		3,94		8,18		6,42		3,32	
QUOTE PROGETTO		4,70	7,97	7,98	9,43	7,59		7,15	7,20	7,19	4,15	
DIST.PARZIALI PROGETTO		4,90	1,15	5,25		6,88		1,15	4,56			

SCAVI E BONIFICHE	
SCOTICO	18,093 m
BONIFICA	1,809 m ²
FOSSO	2,447 m ²
RILEVATI	
RIEMPIMENTO	0,405 m ²
RILEVATO	47,979 m ²
TERRENO VEGETALE	7,008 m
SOVRASTRUTTURA STRADALE	
STRATO DI USURA	12,461 m
STRATO DI BINDER	12,461 m
STRATO DI FONDAZIONE	2,585 m ²
MANUFATTI	
CORDOLO	0,036 m ²

SEZIONE N.: 10
 QT. PROGETTO: 7,792
 DIST.PROG.: 173,57
 DIST.PREC.: 13,57
 DIST.SUCC.: 6,43



SCALA 1:200

QT.RIF. -5,000

QUOTE TERRENO		4,15		4,20	4,20		4,18		4,12
DIST.PARZIALI TERRENO			9,16		1,96		13,88		6,64
QUOTE PROGETTO			8,16 8,11		7,79		7,34 7,44 7,43		4,18
DIST.PARZIALI PROGETTO				6,00		6,46	1,15	4,87	

SCAVI E BONIFICHE	
SCOTICO	16,785 m
BONIFICA	1,679 m ²
FOSSO	2,423 m ²
RILEVATI	
RIEMPIMENTO	0,385 m ²
RILEVATO	44,729 m ²
TERRENO VEGETALE	7,333 m
SOVRASTRUTTURA STRADALE	
STRATO DI USURA	10,883 m
STRATO DI BINDER	10,883 m
STRATO DI BASE	4,642 m
STRATO DI FONDAZIONE	2,269 m ²
MANUFATTI	
CORDOLO	0,036 m ²

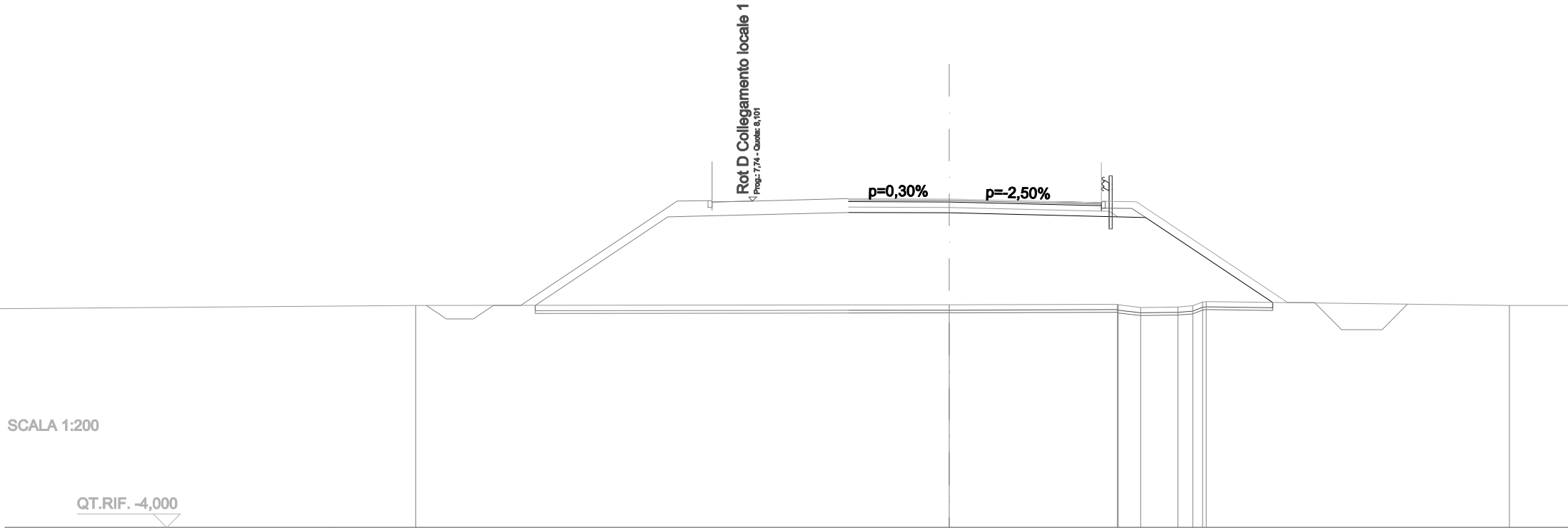
SEZIONE N.: 11
 QT. PROGETTO: 7,886
 DIST.PROG.: 180,00
 DIST.PREC.: 6,43
 DIST.SUCC.: 20,00



QUOTE TERRENO		4,21		4,21		4,20		4,13 4,28
DIST.PARZIALI TERRENO			6,08		12,97		7,84	
QUOTE PROGETTO		8,11		7,89	7,54 7,64 7,63		4,20	
DIST.PARZIALI PROGETTO			4,64		6,24	1,15	5,14	

SCAVI E BONIFICHE	
SCOTICO	15,735 m
BONIFICA	1,573 m ²
FOSSO	2,382 m ²
RILEVATI	
RIEMPIMENTO	0,355 m ²
RILEVATO	44,649 m ²
TERRENO VEGETALE	7,887 m
SOVRASTRUTTURA STRADALE	
STRATO DI USURA	9,381 m
STRATO DI BINDER	9,381 m
STRATO DI BASE	3,750 m
STRATO DI FONDAZIONE	1,967 m ²
MANUFATTI	
CORDOLO	0,036 m ²

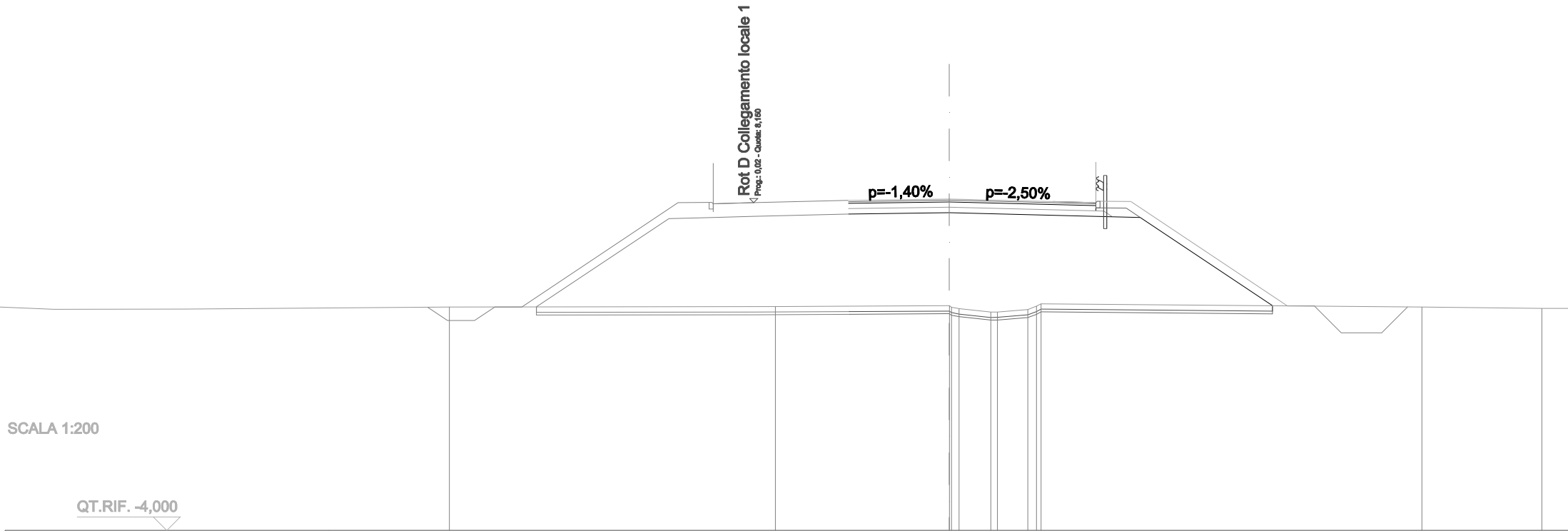
SEZIONE N.: 12
 QT. PROGETTO: 8,178
 DIST.PROG.: 200,00
 DIST.PREC.: 20,00
 DIST.SUCC.: 7,66



QUOTE TERRENO	4,23		4,26	4,28 4,25 4,16	4,17 4,22 4,36 4,38	4,23
DIST.PARZIALI TERRENO		19,78		6,23	0,83 1,38	11,24
QUOTE PROGETTO		8,19	8,18	7,99 8,09 8,08	4,34	
DIST.PARZIALI PROGETTO		3,75	5,63	1,15	5,61	

SCAVI E BONIFICHE	
SCOTICO	15,728 m
BONIFICA	1,573 m ²
FOSSO	2,425 m ²
RILEVATI	
RIEMPIMENTO	0,355 m ²
RILEVATO	44,863 m ²
TERRENO VEGETALE	8,117 m
SOVRASTRUTTURA STRADALE	
STRATO DI USURA	9,180 m
STRATO DI BINDER	9,180 m
STRATO DI BASE	9,180 m
STRATO DI FONDAZIONE	1,927 m ²
MANUFATTI	
CORDOLO	0,036 m ²

SEZIONE N.: -
 QT. PROGETTO: 8,290
 DIST.PROG.: 207,66
 DIST.PREC.: 7,66
 DIST.SUCC.: 0,02



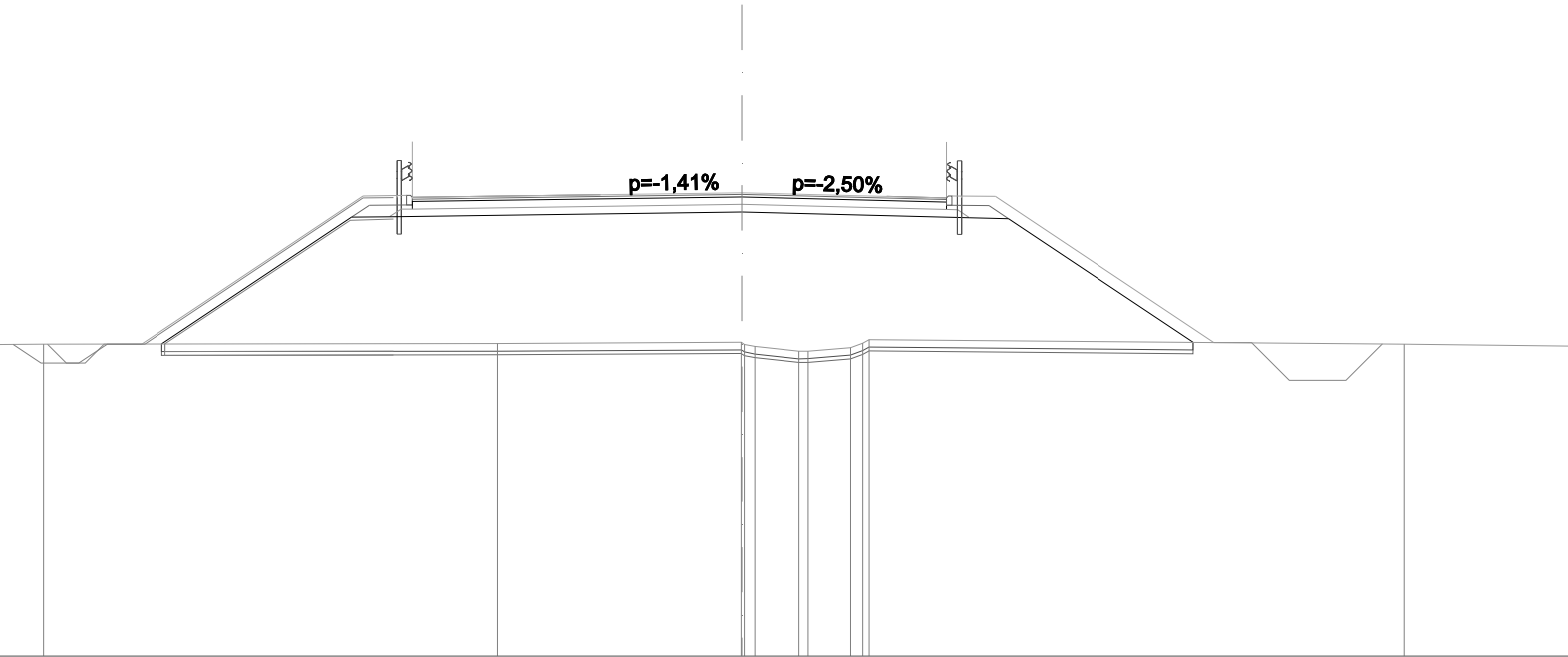
QUOTE TERRENO	4,28	4,30	4,33 4,33 4,27 4,22 4,10 4,19 4,31 4,40	4,29	4,23
DIST.PARZIALI TERRENO	12,08	6,44	1,17 1,13	14,11	4,44
QUOTE PROGETTO	8,24	8,29	8,10 8,20 8,19	4,33	
DIST.PARZIALI PROGETTO	3,75	5,43	1,15	5,80	

SCAVI E BONIFICHE	
SCOTICO	27,365 m
BONIFICA	2,736 m ²
FOSSO	2,922 m ²
RILEVATI	
RIEMPIMENTO	0,692 m ²
RILEVATO	75,621 m ²
TERRENO VEGETALE	16,333 m
SOVRASTRUTTURA STRADALE	
STRATO DI USURA	14,180 m
STRATO DI BINDER	14,180 m
STRATO DI BASE	14,180 m
STRATO DI FONDAZIONE	3,018 m ²
MANUFATTI	
CORDOLO	0,072 m ²

SEZIONE N.: 13
 QT. PROGETTO: 8,290
 DIST.PROG.: 207,68
 DIST.PREC.: 0,02
 DIST.SUCC.: 12,32

SCALA 1:200

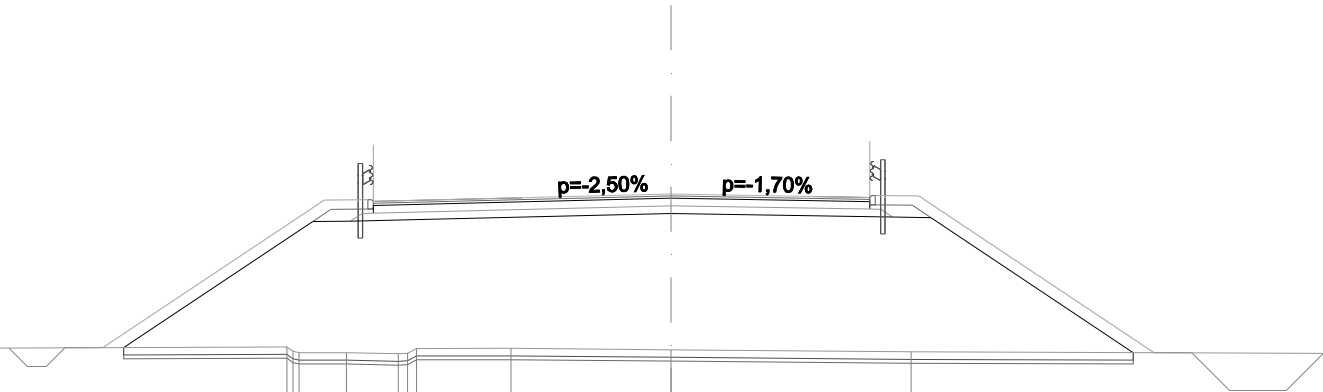
QT.RIF. -4,000



QUOTE TERRENO	4,28		4,30		4,33 4,32 4,27	1,17	1,13	4,10 4,19 4,31 4,40	4,28	4,23
DIST.PARZIALI TERRENO		12,05		6,46				14,18	4,39	
QUOTE PROGETTO	4,29		8,21 8,22 9,67		8,29			8,10 8,20 8,19	4,33	
DIST.PARZIALI PROGETTO		5,88	1,15	8,75		5,43		1,15	5,80	

SCAVI E BONIFICHE	
SCOTICO	26,710 m
BONIFICA	2,671 m ²
FOSSO	2,957 m ²
RILEVATI	
RIEMPIMENTO	0,687 m ²
RILEVATO	75,640 m ²
TERRENO VEGETALE	16,812 m
SOVRASTRUTTURA STRADALE	
STRATO DI USURA	13,125 m
STRATO DI BINDER	13,125 m
STRATO DI FONDAZIONE	2,807 m ²
MANUFATTI	
CORDOLO	0,072 m ²

SEZIONE N.: 14
 QT. PROGETTO: 8,470
 DIST.PROG.: 220,00
 DIST.PREC.: 12,32
 DIST.SUCC.: 20,00



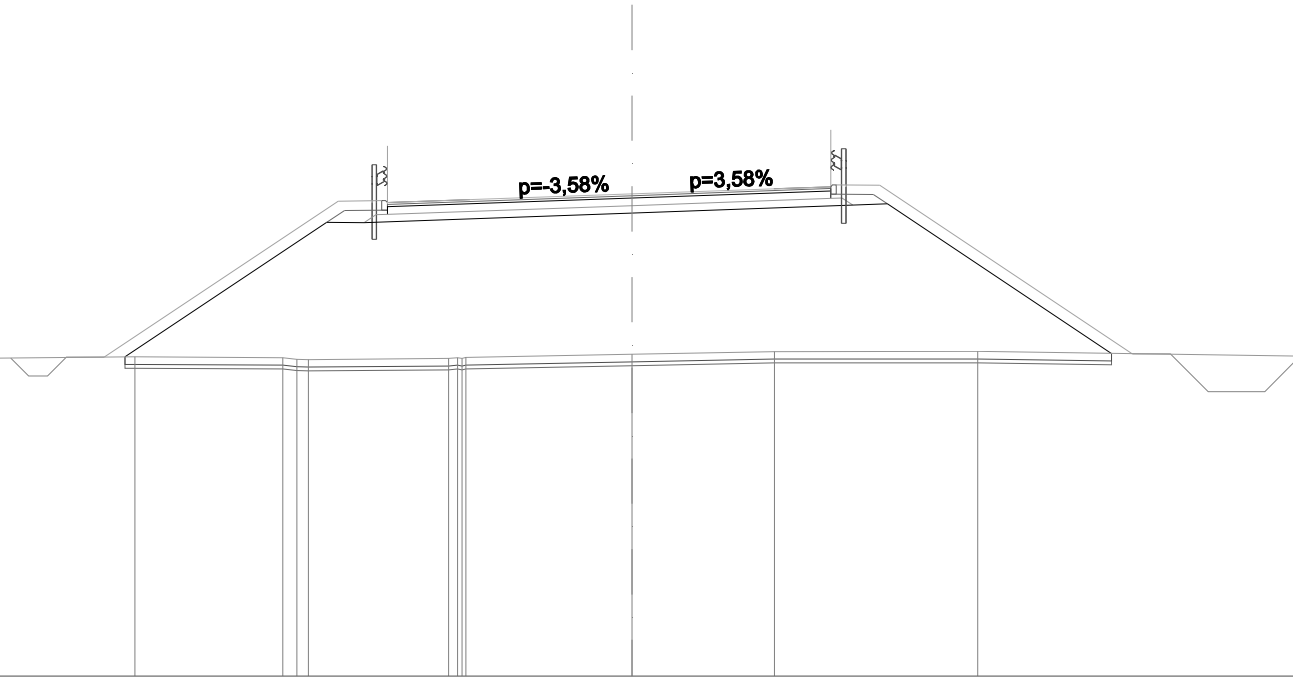
SCALA 1:200

QT.RIF. -5,000

QUOTE TERRENO			4,43	4,31	4,27	4,28	4,24	4,26	4,39		4,35		4,30	
DIST.PARZIALI TERRENO			1,25	1,38		2,50	4,24	6,35						
QUOTE PROGETTO		4,41	8,31	8,32	9,77		8,47	8,33	8,43	8,42		4,27		
DIST.PARZIALI PROGETTO		5,85	1,15		7,87		5,25	1,15	6,22					

SCAVI E BONIFICHE	
SCOTICO	26,095 m
BONIFICA	2,609 m ²
FOSSO	2,847 m ²
RILEVATI	
RIEMPIMENTO	0,630 m ²
RILEVATO	76,443 m ²
TERRENO VEGETALE	17,772 m
SOVRASTRUTTURA STRADALE	
STRATO DI USURA	11,725 m
STRATO DI BINDER	11,725 m
STRATO DI BASE	11,725 m
STRATO DI FONDAZIONE	2,525 m ²
MANUFATTI	
CORDOLO	0,072 m ²

SEZIONE N.: 15
 QT. PROGETTO: 8,762
 DIST.PROG.: 240,00
 DIST.PREC.: 20,00
 DIST.SUCC.: 20,00



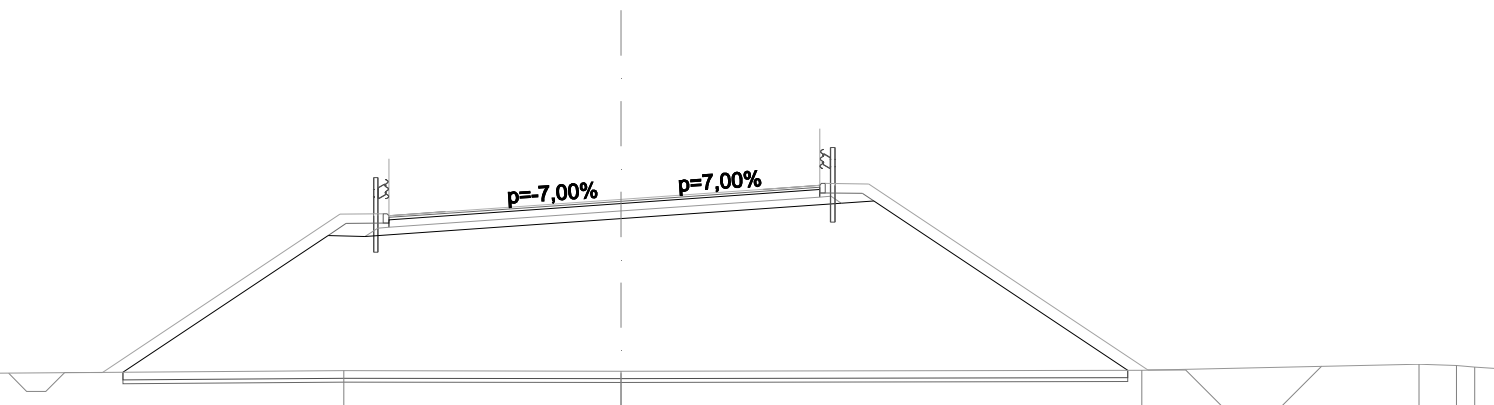
SCALA 1:200

QT.RIF. -4,000

QUOTE TERRENO		4,45	4,43 4,39 4,38	4,41 4,43 4,41 4,43	4,52	4,59	4,59	
DIST.PARZIALI TERRENO		3,91	3,71	4,39	3,76	5,38		
QUOTE PROGETTO		4,44	8,57 8,58 10,03	8,76	8,90 9,00 8,99	4,53		
DIST.PARZIALI PROGETTO		6,19	1,15	6,48	5,25	1,15	6,68	

SCAVI E BONIFICHE	
SCOTICO	26,572 m
BONIFICA	2,657 m ²
FOSSO	3,210 m ²
RILEVATI	
RIEMPIMENTO	0,610 m ²
RILEVATO	82,431 m ²
TERRENO VEGETALE	18,721 m
SOVRASTRUTTURA STRADALE	
STRATO DI USURA	11,392 m
STRATO DI BINDER	11,392 m
STRATO DI BASE	11,392 m
STRATO DI FONDAZIONE	2,459 m ²
MANUFATTI	
CORDOLO	0,072 m ²

SEZIONE N.: 16
 QT. PROGETTO: 9,093
 DIST.PROG.: 260,00
 DIST.PREC.: 20,00
 DIST.SUCC.: 20,00



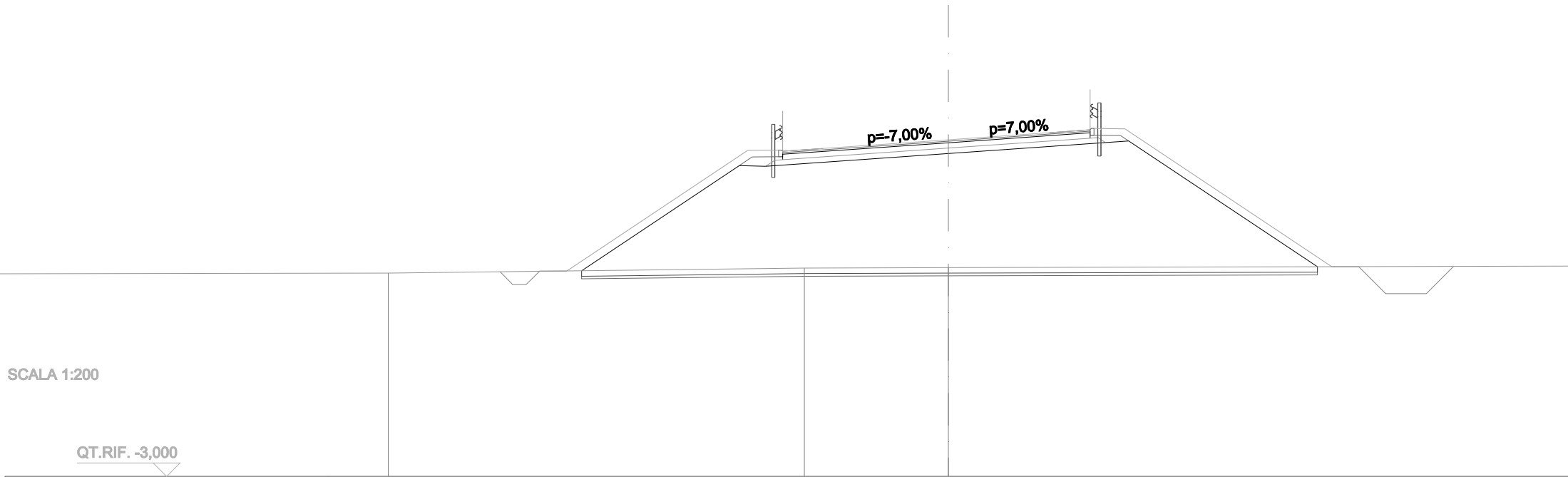
SCALA 1:200

QT.RIF. -4,000

QUOTE TERRENO			4,56		4,55			4,57		4,73	
DIST.PARZIALI TERRENO				7,33			13,77		7,33		
QUOTE PROGETTO		4,51	8,70	8,71	10,16	9,09		9,41	9,51	9,50	4,58
DIST.PARZIALI PROGETTO		6,28	1,15		6,14	5,25		1,15		7,38	

SCAVI E BONIFICHE	
SCOTICO	27,296 m
BONIFICA	2,730 m ²
FOSSO	2,999 m ²
RILEVATI	
RIEMPIMENTO	0,610 m ²
RILEVATO	88,366 m ²
TERRENO VEGETALE	19,592 m
SOVRASTRUTTURA STRADALE	
STRATO DI USURA	11,400 m
STRATO DI BINDER	11,400 m
STRATO DI BASE	11,400 m
STRATO DI FONDAZIONE	2,461 m ²
MANUFATTI	
CORDOLO	0,073 m ²

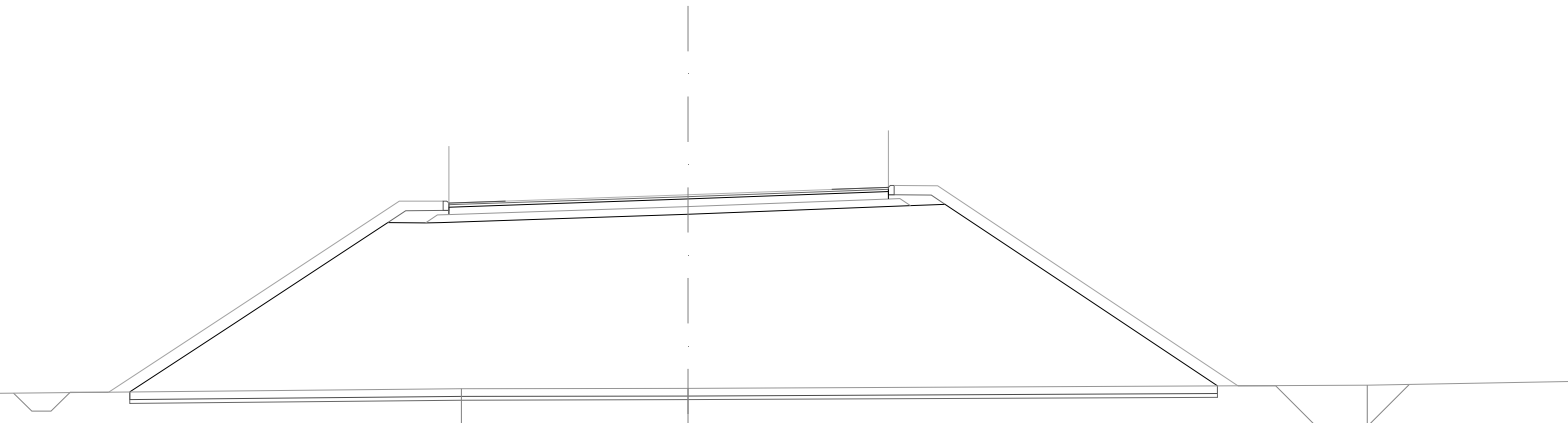
SEZIONE N.: 17
 QT. PROGETTO: 9,493
 DIST.PROG.: 280,00
 DIST.PREC.: 20,00
 DIST.SUCC.: 20,00



QUOTE TERRENO	4,54		4,73	4,75			
DIST.PARZIALI TERRENO		15,44		5,34			
QUOTE PROGETTO		4,62	9,10 9,11 10,56	9,49	9,81 9,91 9,90		4,78
DIST.PARZIALI PROGETTO		6,71	1,15	6,15	5,25	1,15	7,67

SCAVI E BONIFICHE	
SCOTICO	28,770 m
BONIFICA	2,877 m ²
FOSSO	3,032 m ²
RILEVATI	
RIEMPIMENTO	0,631 m ²
RILEVATO	100,197 m ²
TERRENO VEGETALE	21,049 m
SOVRASTRUTTURA STRADALE	
STRATO DI USURA	11,629 m
STRATO DI BINDER	11,629 m
STRATO DI BASE	11,629 m
STRATO DI FONDAZIONE	2,505 m ²
MANUFATTI	
CORDOLO	0,073 m ²

SEZIONE N.: 18
 QT. PROGETTO: 9,893
 DIST.PROG.: 300,00
 DIST.PREC.: 20,00
 DIST.SUCC.: 13,80



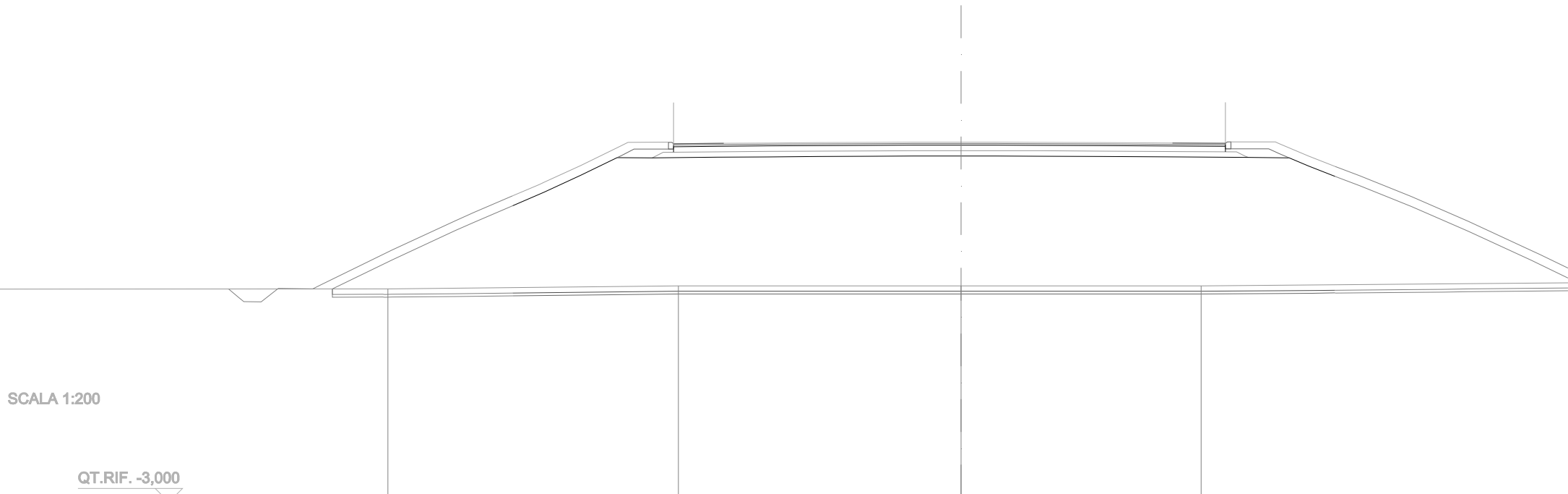
SCALA 1:200

QT.RIF. -3,000

QUOTE TERRENO				4,76		4,77				4,86						
DIST.PARZIALI TERRENO					6,00		17,97									
QUOTE PROGETTO		4,67	6,84	9,72	9,73	11,18		9,89		10,04	10,14	10,13		7,61		4,84
DIST.PARZIALI PROGETTO		3,30	4,39	1,16		6,33		5,30		1,15	3,78		4,16			

SCAVI E BONIFICHE	
SCOTICO	26,430 m
BONIFICA	3,011 m ²
RILEVATI	
RIEMPIMENTO	0,935 m ²
RILEVATO	137,964 m ²
TERRENO VEGETALE	10,128 m
SOVRASTRUTTURA STRADALE	
STRATO DI USURA	20,203 m
STRATO DI BINDER	20,203 m
STRATO DI BASE	20,203 m
STRATO DI FONDAZIONE	4,281 m ²
MANUFATTI	
CORDOLO	0,094 m ²

SEZIONE N.: 19
 QT. PROGETTO: 10,169
 DIST.PROG.: 313,80
 DIST.PREC.: 13,80
 DIST.SUCC.: 20,50

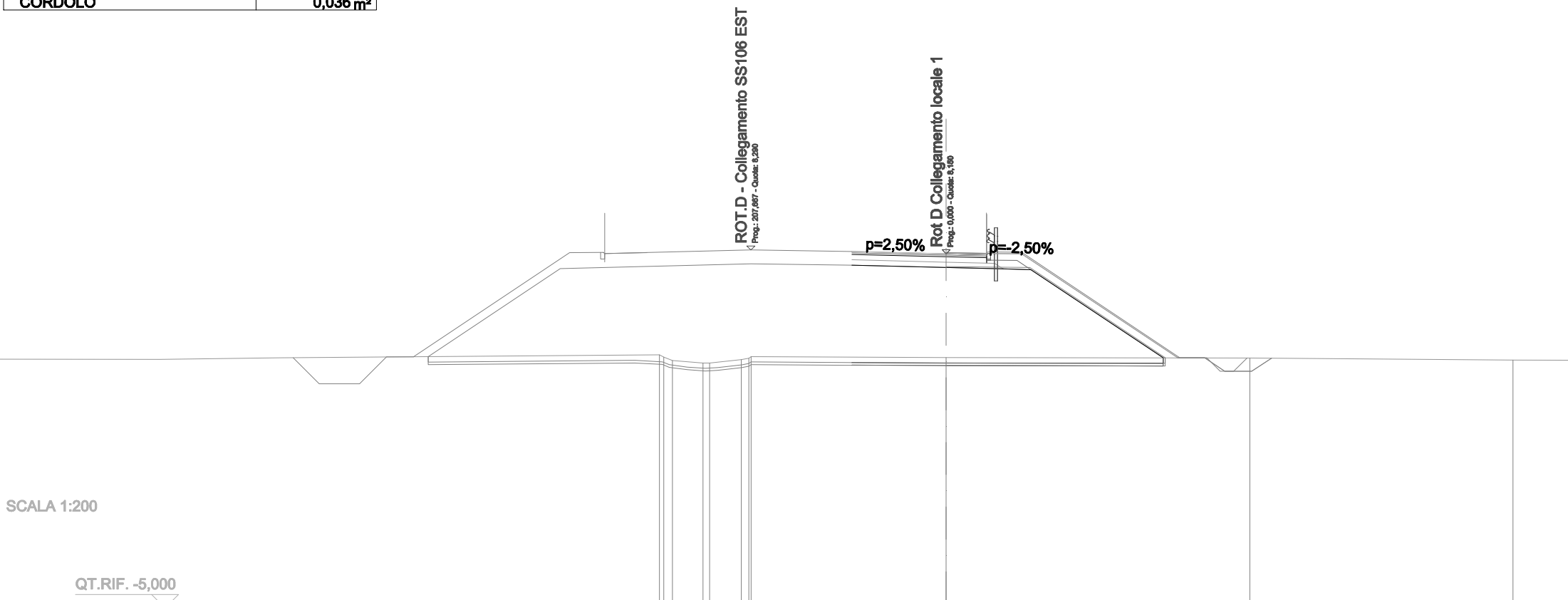


QUOTE TERRENO	4,80	4,91				4,91				4,91														
DIST.PARZIALI TERRENO	10,64				10,35				8,79															
QUOTE PROGETTO	8,20	8,62	8,71	9,31	10,04	10,16	10,16	10,11	10,12	10,14	10,15	10,16	10,17	10,17	10,17	10,16	10,15	10,13	10,12	10,17	10,17	10,12	9,66	9,28
DIST.PARZIALI PROGETTO	0,98	1,32	1,49	1,48	1,61	1,84	1,85	2,01	1,48	1,75	1,26	1,63	2,30	2,91	1,58	1,63	1,09	0,97						

SCAVI E BONIFICHE	
SCOTICO	11,556 m
BONIFICA	1,156 m ²
FOSSO	0,866 m ²
RILEVATI	
RIEMPIMENTO	0,355 m ²
RILEVATO	30,239 m ²
TERRENO VEGETALE	8,116 m
SOVRASTRUTTURA STRADALE	
STRATO DI USURA	5,003 m
STRATO DI BINDER	5,003 m
STRATO DI BASE	5,003 m
STRATO DI FONDAZIONE	1,092 m ²
MANUFATTI	
CORDOLO	0,036 m ²

Rot D Collegamento locale 1

SEZIONE N.: 1
 QT. PROGETTO: 8,150
 DIST.PROG.: 0,000
 DIST.SUCC.: 20,000



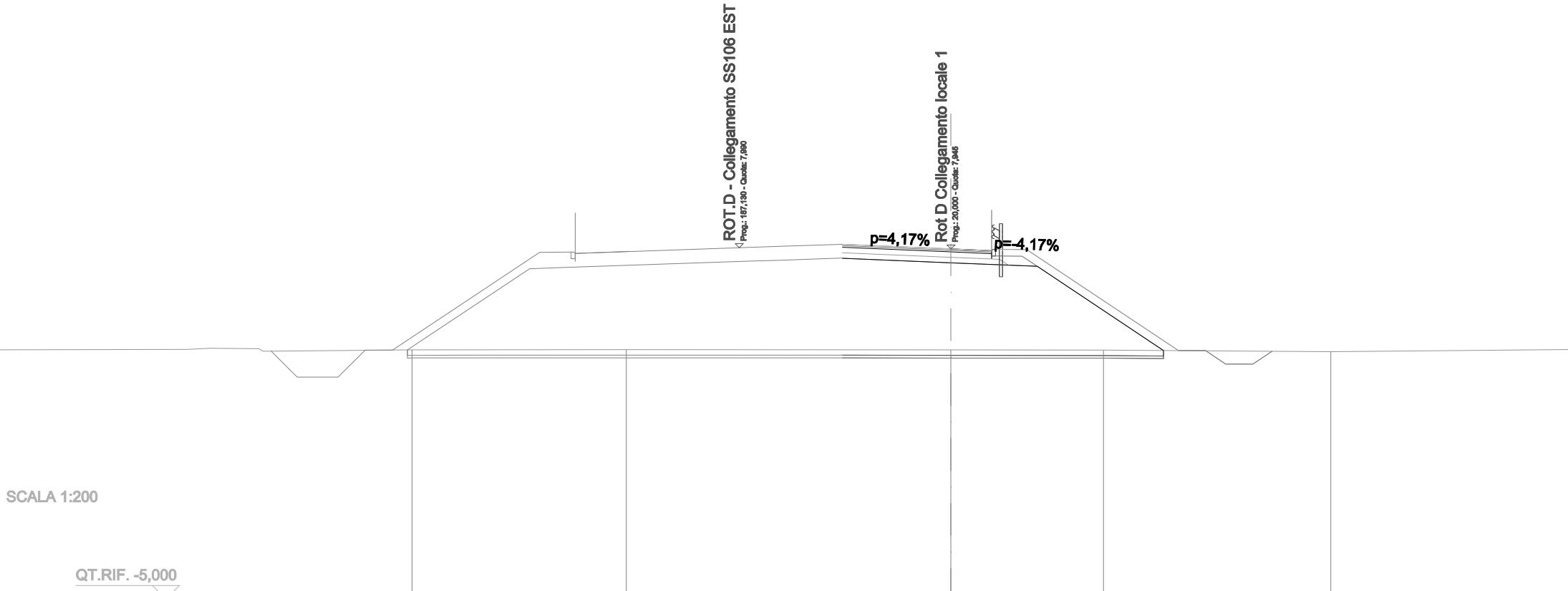
SCALA 1:200

QT.RIF. -5,000

QUOTE TERRENO		4,40	4,31	4,19	4,10	4,22	4,27	4,33		4,30		4,28		4,21	
DIST.PARZIALI TERRENO			1,13	1,17		7,25					11,27		9,77		
QUOTE PROGETTO						8,24				8,15	8,06	8,16	8,15		4,29
DIST.PARZIALI PROGETTO						3,50				1,50	1,15		5,79		

SCAVI E BONIFICHE	
SCOTICO	11,872 m
BONIFICA	1,187 m ²
FOSSO	0,838 m ²
RILEVATI	
RIEMPIMENTO	0,377 m ²
RILEVATO	30,542 m ²
TERRENO VEGETALE	7,883 m
SOVRASTRUTTURA STRADALE	
STRATO DI USURA	5,517 m
STRATO DI BINDER	5,517 m
STRATO DI BASE	4,017 m
STRATO DI FONDAZIONE	1,195 m ²
MANUFATTI	
CORDOLO	0,036 m ²

SEZIONE N.: 2
 QT. PROGETTO: 7,945
 DIST.PROG.: 20,000
 DIST.PREC.: 20,000
 DIST.SUCC.: 12,776



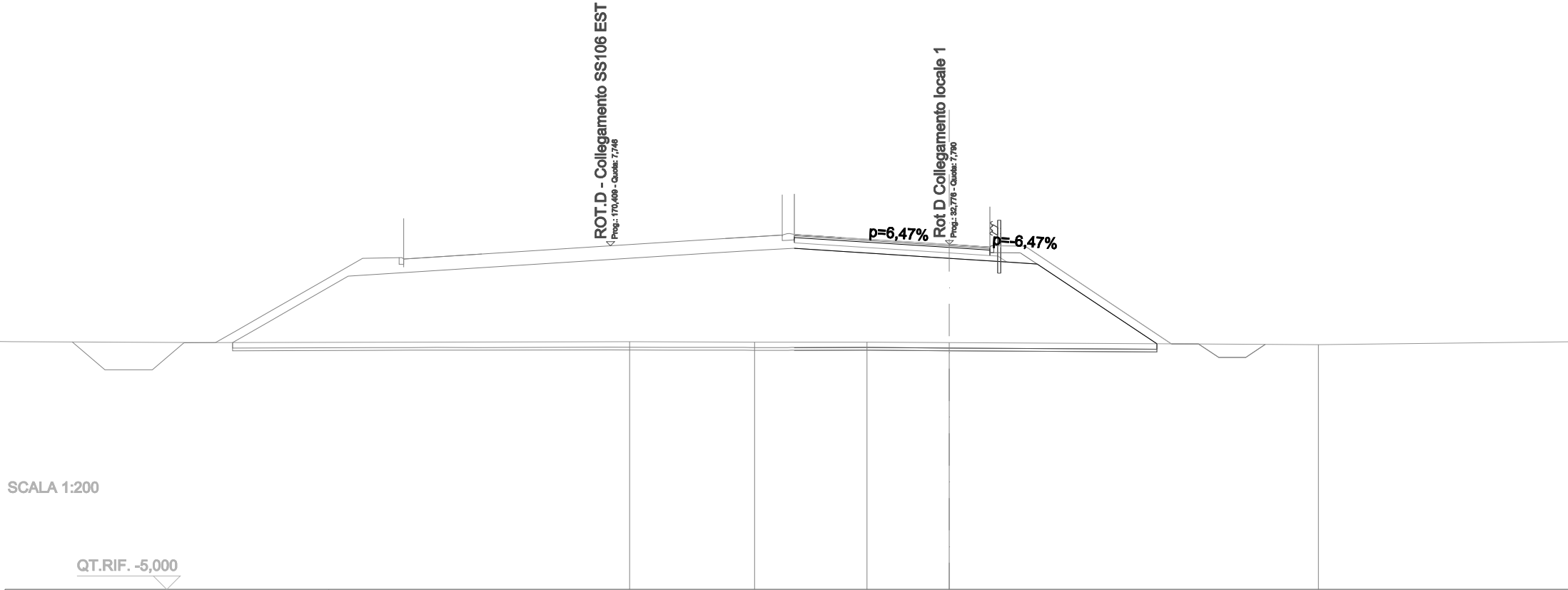
SCALA 1:200

QT.RIF. -5,000

QUOTE TERRENO	4,21	4,23		4,21	4,20	4,14
DIST.PARZIALI TERRENO		7,92	11,99	5,64	8,40	
QUOTE PROGETTO			8,11	7,94	7,83	4,18
DIST.PARZIALI PROGETTO			4,02	1,50	1,15	5,60

SCAVI E BONIFICHE	
SCOTICO	13,442 m
BONIFICA	1,344 m ²
FOSSO	0,848 m ²
RILEVATI	
RIEMPIMENTO	0,410 m ²
RILEVATO	35,355 m ²
TERRENO VEGETALE	7,683 m
SOVRASTRUTTURA STRADALE	
STRATO DI USURA	7,246 m
STRATO DI BINDER	7,246 m
STRATO DI BASE	1,500 m
STRATO DI FONDAZIONE	1,544 m ²
MANUFATTI	
CORDOLO	0,036 m ²

SEZIONE N.: 3
 QT. PROGETTO: 7,790
 DIST.PROG.: 32,776
 DIST.PREC.: 12,776
 DIST.SUCC.: 7,224



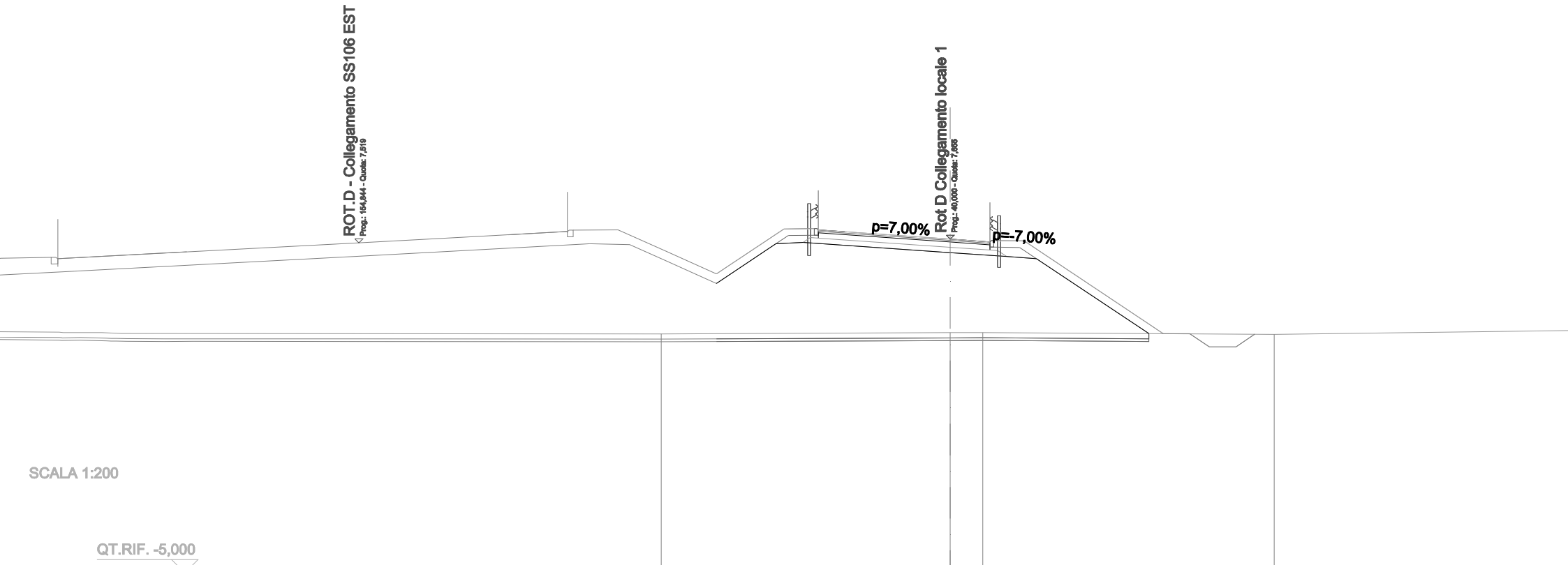
SCALA 1:200

QT.RIF. -5,000

QUOTE TERRENO	4,19	4,17	4,17	4,15	4,08
DIST.PARZIALI TERRENO	4,63	4,16	3,06	13,68	
QUOTE PROGETTO		8,11 9,66	7,79	7,64 7,74 7,73	4,11
DIST.PARZIALI PROGETTO		5,75	1,50	1,15	5,43

SCAVI E BONIFICHE	
SCOTICO	16,383 m
BONIFICA	1,638 m ²
FOSSO	0,845 m ²
RILEVATI	
RIEMPIMENTO	0,720 m ²
RILEVATO	43,112 m ²
TERRENO VEGETALE	11,710 m
SOVRASTRUTTURA STRADALE	
STRATO DI USURA	6,500 m
STRATO DI BINDER	6,500 m
STRATO DI BASE	6,500 m
STRATO DI FONDAZIONE	1,481 m ²
MANUFATTI	
CORDOLO	0,073 m ²

SEZIONE N.: 4
 QT. PROGETTO: 7,655
 DIST.PROG.: 40,000
 DIST.PREC.: 7,224
 DIST.SUCC.: 20,000

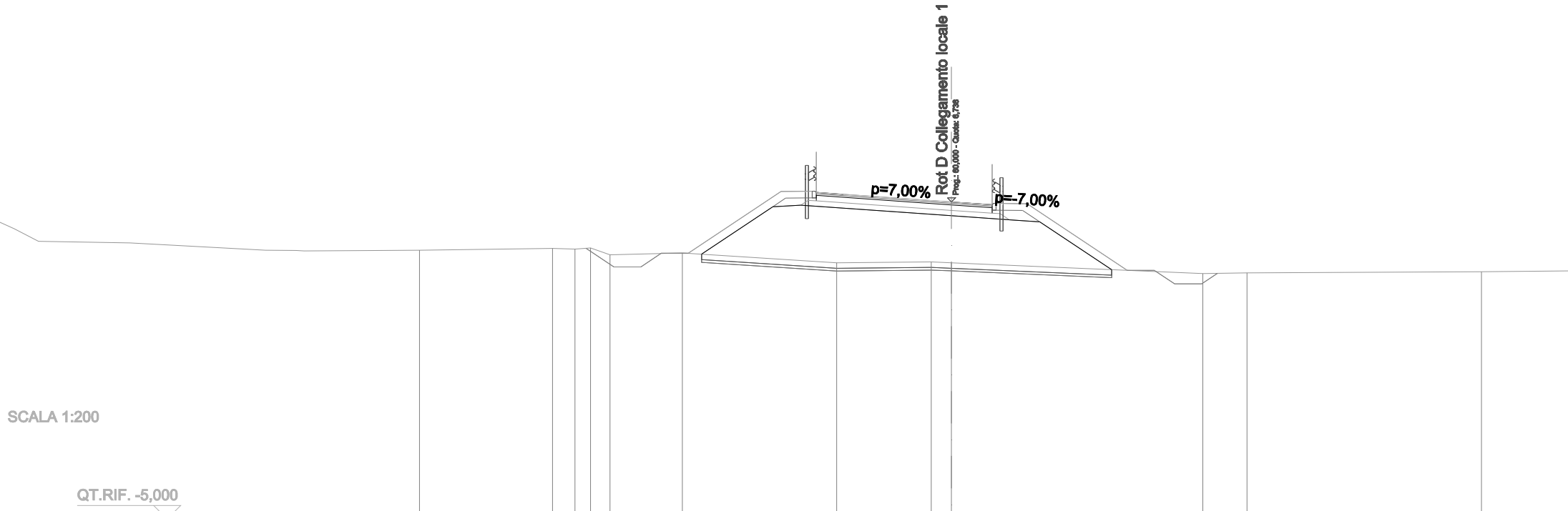


SCALA 1:200

QUOTE TERRENO		4,06			4,11	4,11		4,05	
DIST.PARZIALI TERRENO			10,95		1,24		11,04		
QUOTE PROGETTO		6,34	8,04	8,06	9,51	7,66	7,50	7,59	4,07
DIST.PARZIALI PROGETTO		2,56	1,15		5,00	1,50	1,15	5,27	

SCAVI E BONIFICHE	
SCOTICO	15,161 m
BONIFICA	1,516 m ²
FOSSO	1,564 m ²
RILEVATI	
RIEMPIMENTO	0,720 m ²
RILEVATO	23,027 m ²
TERRENO VEGETALE	10,873 m
SOVRASTRUTTURA STRADALE	
STRATO DI USURA	6,500 m
STRATO DI BINDER	6,500 m
STRATO DI BASE	5,000 m
STRATO DI FONDAZIONE	1,481 m ²
MANUFATTI	
CORDOLO	0,072 m ²

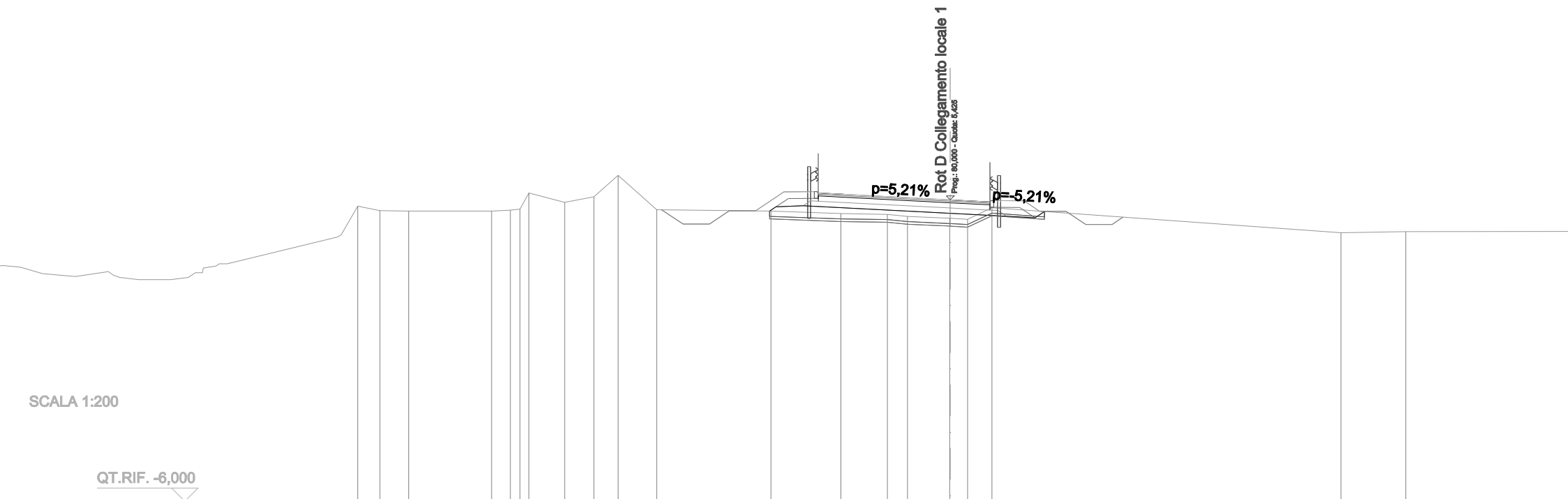
SEZIONE N.: 5
 QT. PROGETTO: 6,738
 DIST.PROG.: 60,000
 DIST.PREC.: 20,000
 DIST.SUCC.: 20,000



QUOTE TERRENO	4,95	5,01	4,99	5,03	4,78	4,85	4,48	4,52	4,48	4,08	4,11	4,15	
DIST.PARZIALI TERRENO	4,92	0,83	0,58	0,71	2,68	5,70	3,50	0,75	9,29	1,64	8,67		
QUOTE PROGETTO						4,84	7,13	7,14	7,04	6,74	6,58	6,67	4,20
DIST.PARZIALI PROGETTO						3,43	1,15	5,00	1,50	1,15	3,70		

SCAVI E BONIFICHE	
STERRO	0,579 m ²
SCOTICO	10,411 m
BONIFICA	1,041 m ²
FOSSO	1,509 m ²
RILEVATI	
RIEMPIMENTO	0,701 m ²
RILEVATO	1,531 m ²
TERRENO VEGETALE	4,296 m
SOVRASTRUTTURA STRADALE	
STRATO DI USURA	6,500 m
STRATO DI BINDER	6,500 m
STRATO DI BASE	5,000 m
STRATO DI FONDAZIONE	1,480 m ²
MANUFATTI	
CORDOLO	0,073 m ²

SEZIONE N.: 6
 QT. PROGETTO: 5,425
 DIST.PROG.: 80,000
 DIST.PREC.: 20,000
 DIST.SUCC.: 22,077



QUOTE TERRENO	5,02	5,00	5,00	5,03	5,07	5,69	5,33	5,54	6,35	5,05	5,00	4,90	4,87	4,80	4,73	4,73	4,69	5,13	4,17	4,22	
DIST.PARZIALI TERRENO	1,09	3,14	0,71	1,36	1,11	0,91	1,47	4,32	2,65	1,76	0,76	1,60	0,66	0,92	13,23	2,46					
QUOTE PROGETTO											5,01	5,72	5,74	7,19	5,43	5,30	5,40	5,39	5,00		
DIST.PARZIALI PROGETTO											1,07	1,15	5,00	1,50	1,15	0,59					

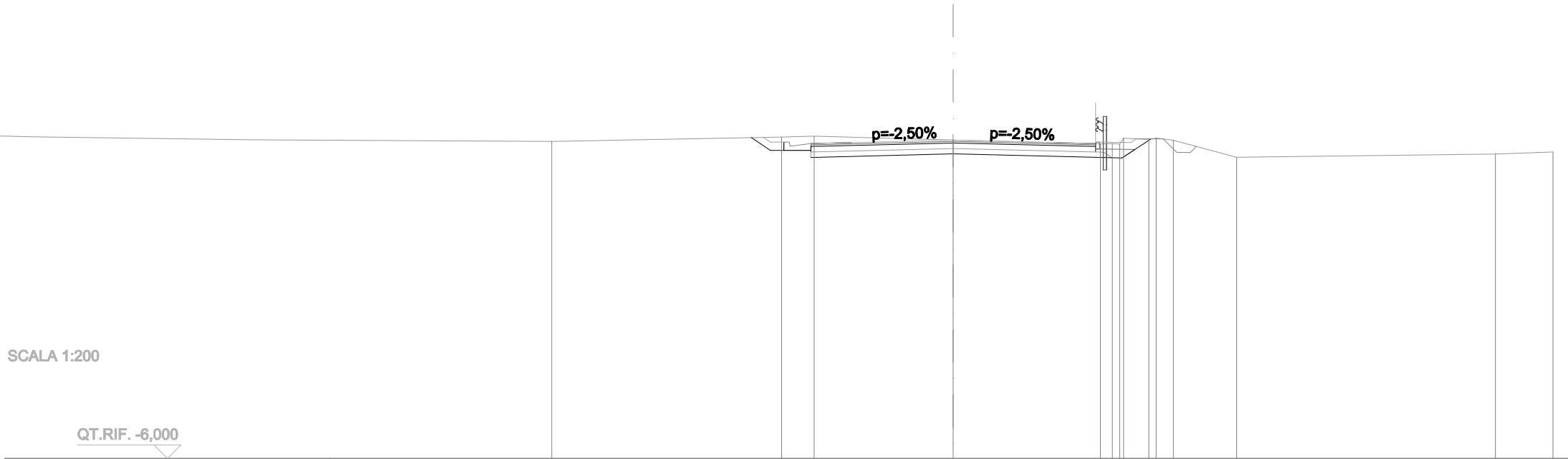
Rot D Collegamento Ovest

SEZIONE N.: 1
 QT. PROGETTO: 5,746
 DIST.PROG.: 0,00
 DIST.SUCC.: 20,00

SCAVI E BONIFICHE	
STERRO	7,886 m ²
FOSSO	0,323 m ²
RILEVATI	
RIEMPIMENTO	0,300 m ²
TERRENO VEGETALE	2,215 m
SOVRASTRUTTURA STRADALE	
STRATO DI USURA	10,500 m
STRATO DI BINDER	10,500 m
STRATO DI FONDAZIONE	2,191 m ²
MANUFATTI	
CANALETTA	0,221 m ²
CORDOLO	0,036 m ²

SCALA 1:200

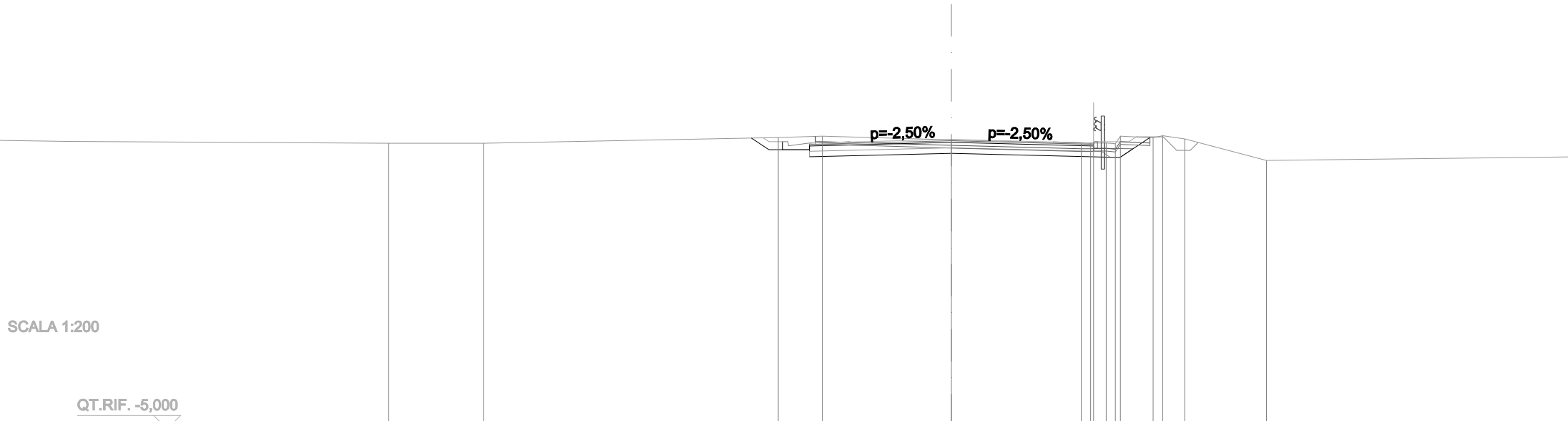
QT.RIF. -6,000



QUOTE TERRENO	5,70	5,86	5,89	5,75	5,60	5,62	5,59	5,81	5,77	5,82	5,73	5,11	5,23
DIST.PARZIALI TERRENO	8,49	1,20	5,13	5,43	0,93	0,63	2,34	9,55					
QUOTE PROGETTO		5,84	5,66	5,56	5,61	5,75	5,56	5,66	5,65	5,79			
DIST.PARZIALI PROGETTO		1,00	5,25	5,25	1,15								

SCAVI E BONIFICHE	
STERRO	7,713 m ²
SCOTICO	12,364 m
BONIFICA	1,236 m ²
FOSSO	0,416 m ²
RILEVATI	
RIEMPIMENTO	0,300 m ²
TERRENO VEGETALE	2,243 m
SOVRASTRUTTURA STRADALE	
STRATO DI USURA	10,500 m
STRATO DI BINDER	10,500 m
STRATO DI FONDAZIONE	2,191 m ²
MANUFATTI	
CANALETTA	0,221 m ²
CORDOLO	0,036 m ²

SEZIONE N.: 2
 QT. PROGETTO: 5,701
 DIST.PROG.: 20,00
 DIST.PREC.: 20,00
 DIST.SUCC.: 20,00



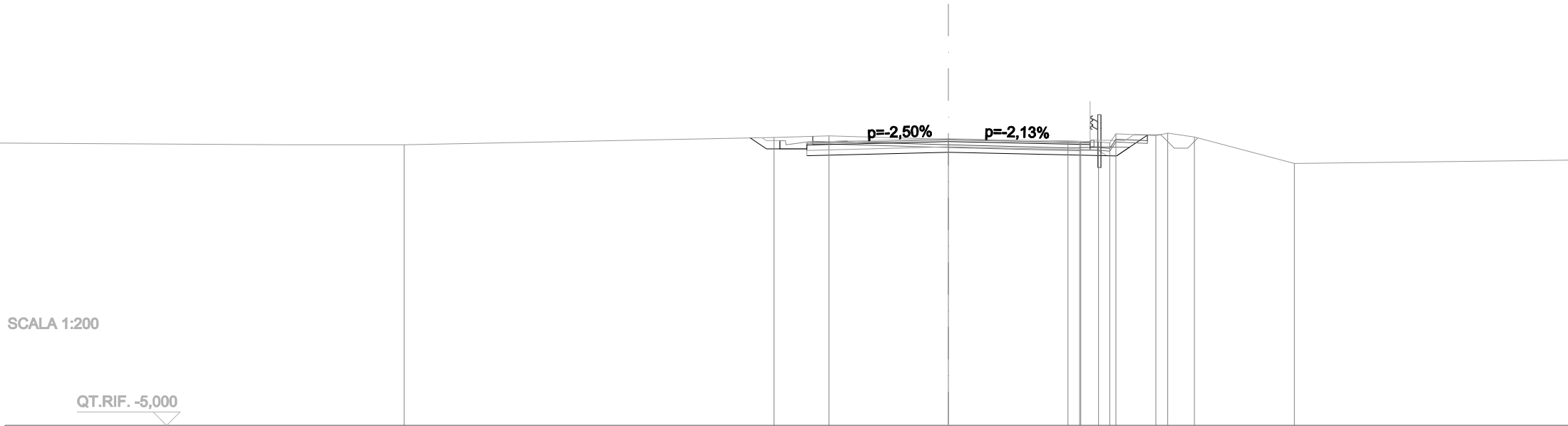
SCALA 1:200

QT.RIF. -5,000

QUOTE TERRENO	5,56	5,56		5,77	5,82	5,69	5,56	5,56	5,57	5,54	5,82	5,77	5,84	5,72	4,92
DIST.PARZIALI TERRENO		3,49	10,91	1,62	4,78	4,80			1,21	0,81	3,02				
QUOTE PROGETTO				5,76	5,62	5,57	5,70	5,52	5,62	5,61	5,79				
DIST.PARZIALI PROGETTO				1,00	5,25	5,25		1,15							

SCAVI E BONIFICHE	
STERRO	7,466 m ²
SCOTICO	12,412 m
BONIFICA	1,241 m ²
FOSSO	0,487 m ²
RILEVATI	
RIEMPIMENTO	0,299 m ²
TERRENO VEGETALE	2,239 m
SOVRASTRUTTURA STRADALE	
STRATO DI USURA	10,500 m
STRATO DI BINDER	10,500 m
STRATO DI FONDAZIONE	2,191 m ²
MANUFATTI	
CANALETTA	0,221 m ²
CORDOLO	0,036 m ²

SEZIONE N.: 3
 QT. PROGETTO: 5,656
 DIST.PROG.: 40,00
 DIST.PREC.: 20,00
 DIST.SUCC.: 20,00



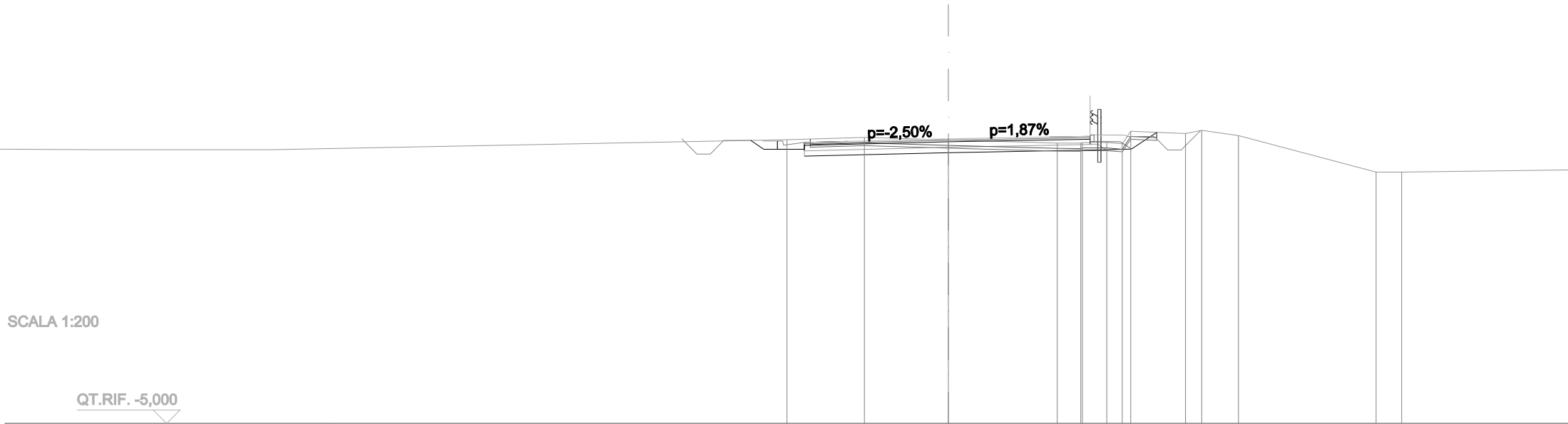
SCALA 1:200

QT.RIF. -5,000

QUOTE TERRENO	5,42	5,69	5,75	5,63	5,51	5,50	5,52	5,49	5,83	5,76	5,85	5,71	4,73
DIST.PARZIALI TERRENO	13,72	2,04	4,43	4,43	0,66	1,48	0,99	3,71					
QUOTE PROGETTO		5,68	5,57	5,47	5,52	5,66	5,49	5,59	5,58	5,80			
DIST.PARZIALI PROGETTO		1,00	5,25	5,25	1,15								

SCAVI E BONIFICHE	
STERRO	6,159 m ²
SCOTICO	11,759 m
BONIFICA	1,284 m ²
FOSSO	1,365 m ²
RILEVATI	
RIEMPIMENTO	0,302 m ²
TERRENO VEGETALE	1,801 m
SOVRASTRUTTURA STRADALE	
STRATO DI USURA	10,600 m
STRATO DI BINDER	10,600 m
STRATO DI BASE	10,600 m
STRATO DI FONDAZIONE	2,209 m ²
MANUFATTI	
CANALETTA	0,221 m ²
CORDOLO	0,036 m ²

SEZIONE N.: 5
 QT. PROGETTO: 5,566
 DIST.PROG.: 80,00
 DIST.PREC.: 20,00
 DIST.SUCC.: 20,00



SCALA 1:200

QT.RIF. -5,000


QUOTE TERRENO		5,53	5,61	5,52	5,41	5,40	5,43	5,43	5,38	5,85	5,76	5,88	5,69	4,34	4,34
DIST.PARZIALI TERRENO		2,87	3,12	4,04	0,87	0,90	0,58	2,03	0,60	1,37	5,10	0,95	4,34		
QUOTE PROGETTO		5,51	5,48	5,38	5,43	5,57	5,61	5,71	5,70	5,65					
DIST.PARZIALI PROGETTO		1,00	5,35	5,25	1,15										

SCAVI E BONIFICHE	
STERRO	5,670 m ²
SCOTICO	12,121 m
BONIFICA	1,212 m ²
FOSSO	1,852 m ²
RILEVATI	
RIEMPIMENTO	0,280 m ²
TERRENO VEGETALE	2,415 m
SOVRASTRUTTURA STRADALE	
STRATO DI USURA	10,670 m
STRATO DI BINDER	10,670 m
STRATO DI FONDAZIONE	2,222 m ²
MANUFATTI	
CANALETTA	0,221 m ²
CORDOLO	0,036 m ²

SEZIONE N.: 6
 QT. PROGETTO: 5,521
 DIST.PROG.: 100,00
 DIST.PREC.: 20,00
 DIST.SUCC.: 20,00

SCALA 1:200

QT.RIF. -5,000



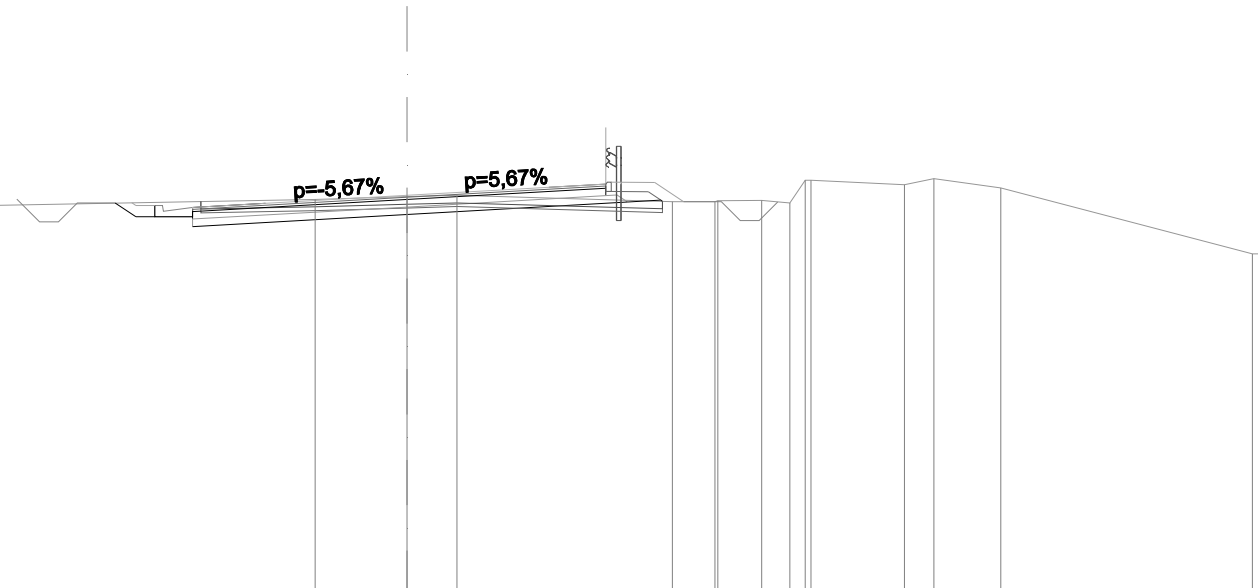
QUOTE TERRENO			5,45		5,55	5,50		5,36	5,35	5,38	5,33	5,86	5,76	5,90	5,68		4,13	4,13
DIST.PARZIALI TERRENO			3,30		1,48		4,94	0,99	1,03	0,66		2,32	0,69	1,56		5,85	1,09	4,13
QUOTE PROGETTO		5,41	5,37	5,27	5,32		5,52		5,67	5,77	5,76	5,38						
DIST.PARZIALI PROGETTO			1,00				5,42		1,15	0,57								

SCAVI E BONIFICHE	
STERRO	5,566 m ²
SCOTICO	12,209 m
BONIFICA	1,221 m ²
FOSSO	1,011 m ²
RILEVATI	
RIEMPIMENTO	0,260 m ²
RILEVATO	0,006 m ²
TERRENO VEGETALE	2,693 m
SOVRASTRUTTURA STRADALE	
STRATO DI USURA	10,927 m
STRATO DI BINDER	10,927 m
STRATO DI FONDAZIONE	2,273 m ²
MANUFATTI	
CANALETTA	0,221 m ²
CORDOLO	0,036 m ²

SEZIONE N.: 7
 QT. PROGETTO: 5,476
 DIST.PROG.: 120,00
 DIST.PREC.: 20,00
 DIST.SUCC.: 20,00

SCALA 1:200

QT.RIF. -5,000



QUOTE TERRENO				5,37	5,44	5,48				5,31	5,30	5,33	5,34	5,27	5,87	5,87	5,76	5,91	5,67
DIST.PARZIALI TERRENO				2,44	1,32		5,70			1,12	1,17	0,74		2,47	0,78	1,77			
QUOTE PROGETTO		5,28	5,20	5,10	5,15		5,48			5,72	5,82	5,81	5,31						
DIST.PARZIALI PROGETTO			1,00			5,68		5,25			1,15	0,76							

SCAVI E BONIFICHE	
STERRO	4,687 m ²
SCOTICO	12,296 m
BONIFICA	1,230 m ²
FOSSO	0,912 m ²
RILEVATI	
RIEMPIMENTO	0,247 m ²
RILEVATO	0,001 m ²
TERRENO VEGETALE	2,607 m
SOVRASTRUTTURA STRADALE	
STRATO DI USURA	11,062 m
STRATO DI BINDER	11,062 m
STRATO DI BASE	5,812 m
STRATO DI FONDAZIONE	2,300 m ²
MANUFATTI	
CANALETTA	0,221 m ²
CORDOLO	0,036 m ²

SEZIONE N.: 8
 QT. PROGETTO: 5,431
 DIST.PROG.: 140,00
 DIST.PREC.: 20,00
 DIST.SUCC.: 20,00

SCALA 1:200

QT.RIF. -5,000



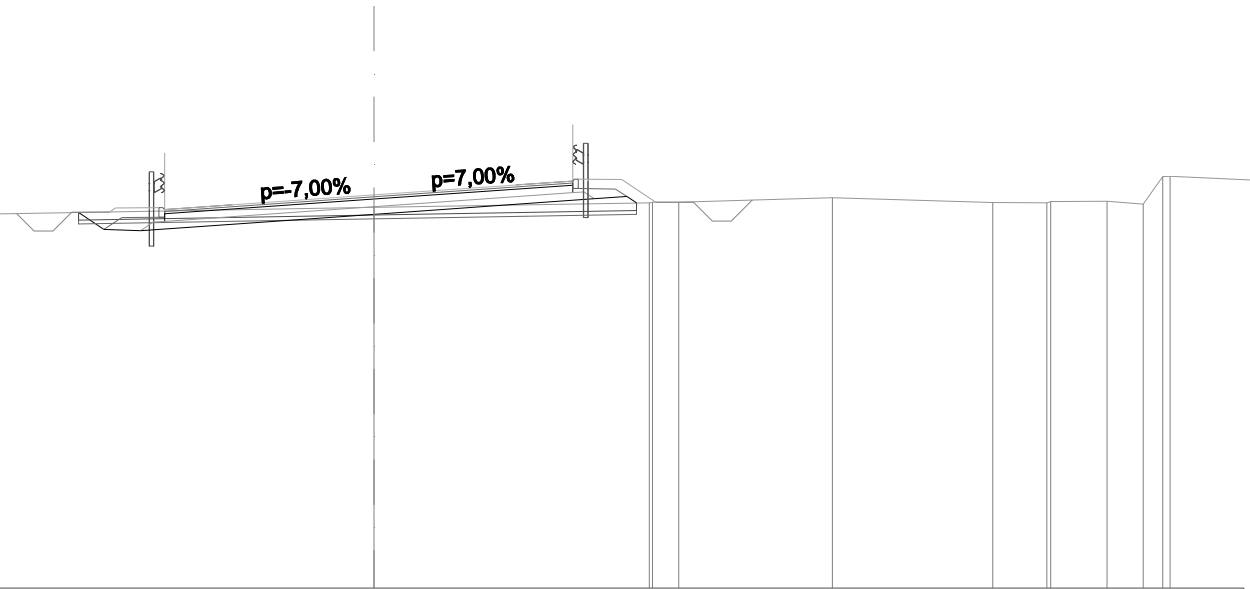
QUOTE TERRENO				5,26	5,29 5,30 5,30	5,40		5,26	5,25 5,28	5,29	5,22 5,88 5,89	5,75 5,93	5,65
DIST.PARZIALI TERRENO				1,45	0,61	3,57	4,98	1,27	1,32	0,84	2,80	0,88	2,01
QUOTE PROGETTO		5,13 5,07	4,97 5,02	5,43				5,75 5,85 5,84 5,36					
DIST.PARZIALI PROGETTO		1,00	5,81	5,25				1,15 0,72					

SCAVI E BONIFICHE	
STERRO	3,032 m ²
SCOTICO	14,755 m
BONIFICA	1,476 m ²
FOSSO	1,023 m ²
RILEVATI	
RIEMPIMENTO	0,610 m ²
RILEVATO	0,310 m ²
TERRENO VEGETALE	3,565 m
SOVRASTRUTTURA STRADALE	
STRATO DI USURA	10,793 m
STRATO DI BINDER	10,793 m
STRATO DI BASE	10,793 m
STRATO DI FONDAZIONE	2,339 m ²
MANUFATTI	
CORDOLO	0,073 m ²

SEZIONE N.: 9
 QT. PROGETTO: 5,405
 DIST.PROG.: 160,00
 DIST.PREC.: 20,00
 DIST.SUCC.: 20,00

SCALA 1:200

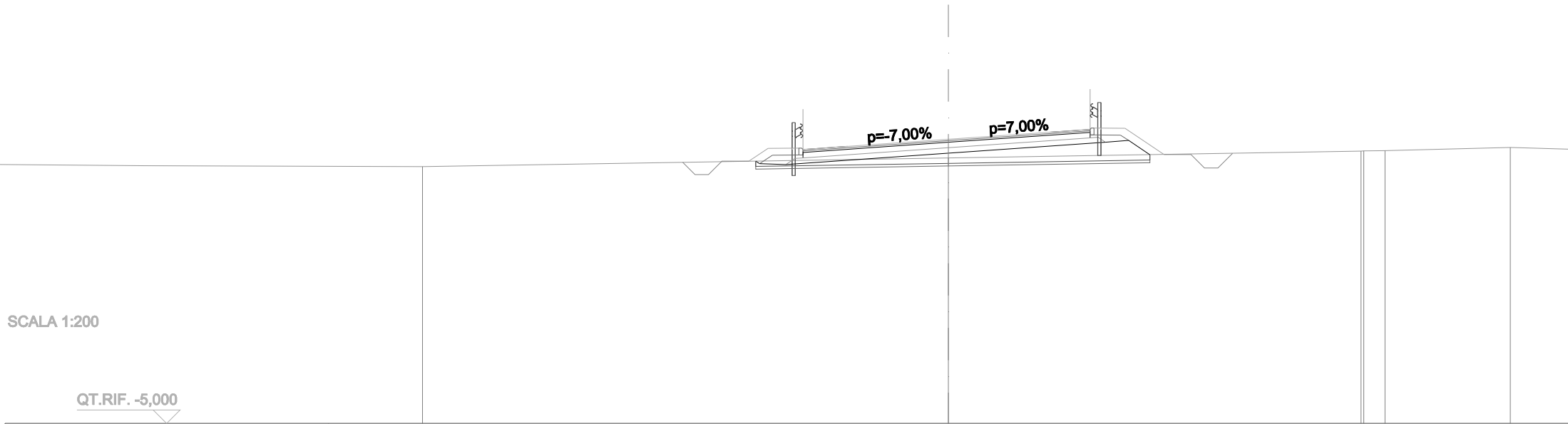
QT.RIF. -5,000



QUOTE TERRENO			5,07		5,20 5,21 5,22	5,33		5,20	5,19 5,23	5,23	5,16 5,89 5,90
DIST.PARZIALI TERRENO				7,28	0,69	4,07	4,24	1,43	1,49	0,95	
QUOTE PROGETTO		4,95 5,06 5,07 6,52	5,41		5,72 5,82 5,81 5,21						
DIST.PARZIALI PROGETTO		1,15	5,54	5,25	1,15 0,90						

SCAVI E BONIFICHE	
STERRO	0,319 m ²
SCOTICO	14,618 m
BONIFICA	1,462 m ²
FOSSO	1,018 m ²
RILEVATI	
RIEMPIMENTO	0,610 m ²
RILEVATO	2,909 m ²
TERRENO VEGETALE	4,890 m
SOVRASTRUTTURA STRADALE	
STRATO DI USURA	10,646 m
STRATO DI BINDER	10,646 m
STRATO DI BASE	5,250 m
STRATO DI FONDAZIONE	2,310 m ²
MANUFATTI	
CORDOLO	0,073 m ²

SEZIONE N.: 10
 QT. PROGETTO: 5,547
 DIST.PROG.: 180,00
 DIST.PREC.: 20,00
 DIST.SUCC.: 20,00



SCALA 1:200

QT.RIF. -5,000

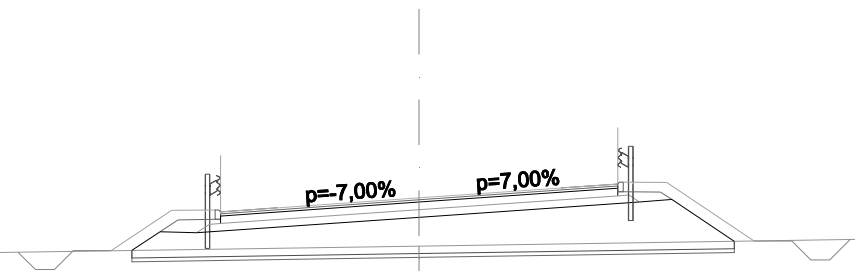
QUOTE TERRENO		4,54		4,86		5,11	5,12	5,13		5,25			
DIST.PARZIALI TERRENO			19,51		15,30	0,79		4,65					
QUOTE PROGETTO			4,74	5,21	5,22	5,12		5,55		5,86	5,96	5,95	4,99
DIST.PARZIALI PROGETTO			0,71	1,15		5,40		5,25		1,15	1,45		

SCAVI E BONIFICHE	
SCOTICO	15,931 m
BONIFICA	1,593 m ²
FOSSO	1,017 m ²
RILEVATI	
RIEMPIMENTO	0,610 m ²
RILEVATO	11,401 m ²
TERRENO VEGETALE	7,003 m
SOVRASTRUTTURA STRADALE	
STRATO DI USURA	10,500 m
STRATO DI BINDER	10,500 m
STRATO DI FONDAZIONE	2,281 m ²
MANUFATTI	
CORDOLO	0,072 m ²

SEZIONE N.: 11
 QT. PROGETTO: 5,885
 DIST.PROG.: 200,00
 DIST.PREC.: 20,00
 DIST.SUCC.: 8,96

SCALA 1:200

QT.RIF. -6,000



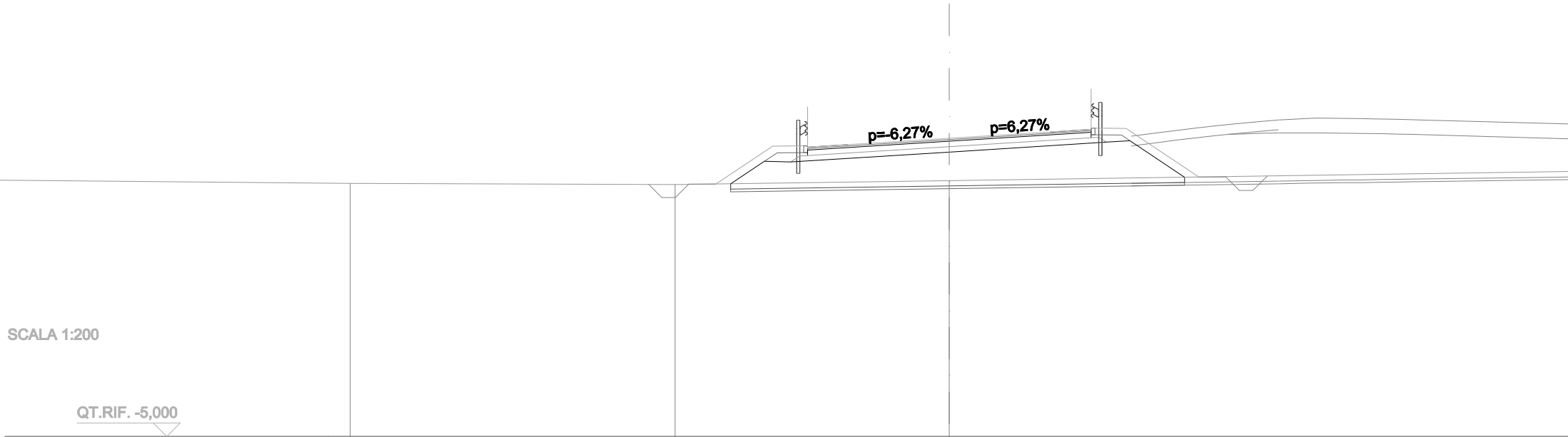
QUOTE TERRENO		4,41		4,61						
DIST.PARZIALI TERRENO		13,51								
QUOTE PROGETTO		4,49	5,56	5,57	7,02	5,88	6,20	6,30	6,29	4,75
DIST.PARZIALI PROGETTO		1,60	1,15	5,25		5,25	1,15	2,31		

SCAVI E BONIFICHE	
SCOTICO	16,826 m
BONIFICA	1,683 m ²
FOSSO	1,025 m ²
RILEVATI	
RIEMPIMENTO	0,614 m ²
RILEVATO	16,246 m ²
TERRENO VEGETALE	8,079 m
SOVRASTRUTTURA STRADALE	
STRATO DI USURA	10,500 m
STRATO DI BINDER	10,500 m
STRATO DI BASE	5,250 m
STRATO DI FONDAZIONE	2,280 m ²
MANUFATTI	
CORDOLO	0,072 m ²

SEZIONE N.: -
 QT. PROGETTO: 6,064
 DIST.PROG.: 208,96
 DIST.PREC.: 8,96
 DIST.SUCC.: 0,03

SCALA 1:200

QT.RIF. -5,000



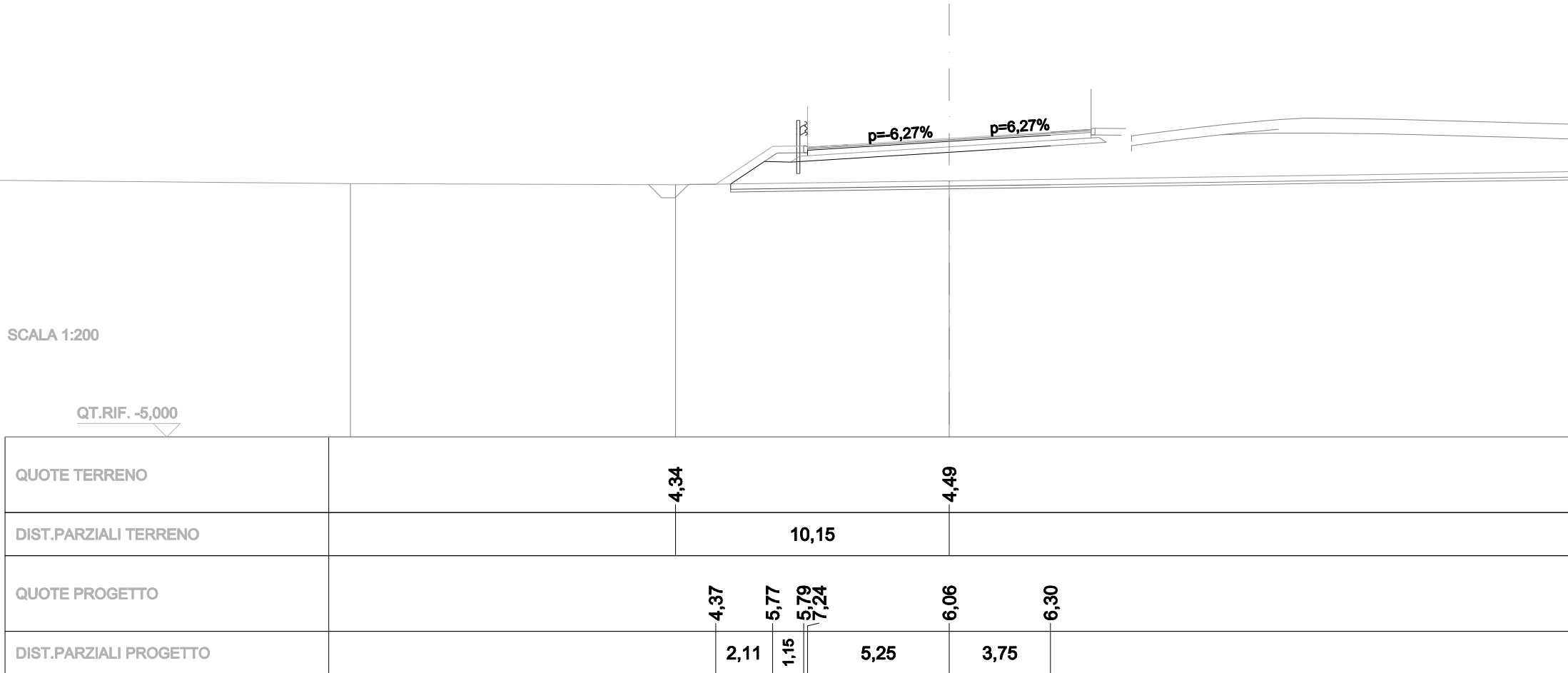
QUOTE TERRENO		4,35		4,49						
DIST.PARZIALI TERRENO			10,16							
QUOTE PROGETTO		4,37	5,77	5,78	7,23	6,06	6,34	6,44	6,43	4,63
DIST.PARZIALI PROGETTO		2,11	1,15	5,25	5,25	1,15	2,70			

SCAVI E BONIFICHE	
SCOTICO	11,857 m
BONIFICA	1,186 m ²
FOSSO	0,478 m ²
RILEVATI	
RIEMPIMENTO	0,360 m ²
RILEVATO	11,001 m ²
TERRENO VEGETALE	3,686 m
SOVRASTRUTTURA STRADALE	
STRATO DI USURA	9,000 m
STRATO DI BINDER	9,000 m
STRATO DI BASE	3,750 m
STRATO DI FONDAZIONE	1,893 m ²
MANUFATTI	
CORDOLO	0,036 m ²

SEZIONE N.: 12
 QT. PROGETTO: 6,065
 DIST.PROG.: 208,99
 DIST.PREC.: 0,03
 DIST.SUCC.: 15,61

SCALA 1:200

QT.RIF. -5,000

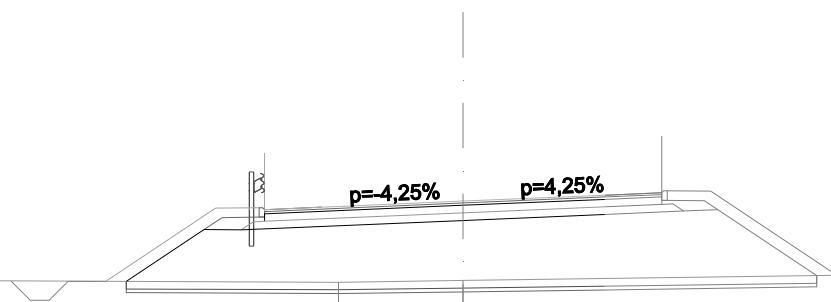


SCAVI E BONIFICHE	
SCOTICO	12,664 m
BONIFICA	1,266 m ²
FOSSO	0,513 m ²
RILEVATI	
RIEMPIMENTO	0,350 m ²
RILEVATO	17,715 m ²
TERRENO VEGETALE	4,638 m
SOVRASTRUTTURA STRADALE	
STRATO DI USURA	9,000 m
STRATO DI BINDER	9,000 m
STRATO DI BASE	3,750 m
STRATO DI FONDAZIONE	1,892 m ²
MANUFATTI	
CORDOLO	0,036 m ²

SEZIONE N.: -
 QT. PROGETTO: 6,377
 DIST.PROG.: 224,59
 DIST.PREC.: 15,61
 DIST.SUCC.: 0,02

SCALA 1:200

QT.RIF. -5,000



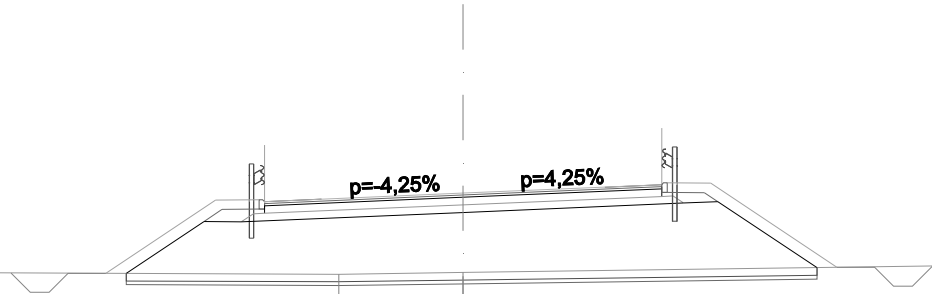
QUOTE TERRENO	4,29			4,23	4,28	
DIST.PARZIALI TERRENO		13,11		3,30		
QUOTE PROGETTO		4,26	6,19	6,20	6,38	6,54
DIST.PARZIALI PROGETTO		2,90	1,15	5,25	3,75	

SCAVI E BONIFICHE	
SCOTICO	18,271 m
BONIFICA	1,827 m ²
FOSSO	1,057 m ²
RILEVATI	
RIEMPIMENTO	0,626 m ²
RILEVATO	25,254 m ²
TERRENO VEGETALE	9,799 m
SOVRASTRUTTURA STRADALE	
STRATO DI USURA	10,500 m
STRATO DI BINDER	10,500 m
STRATO DI BASE	5,250 m
STRATO DI FONDAZIONE	2,280 m ²
MANUFATTI	
CORDOLO	0,073 m ²

SEZIONE N.: 13
 QT. PROGETTO: 6,377
 DIST.PROG.: 224,61
 DIST.PREC.: 0,02
 DIST.SUCC.: 15,39

SCALA 1:200

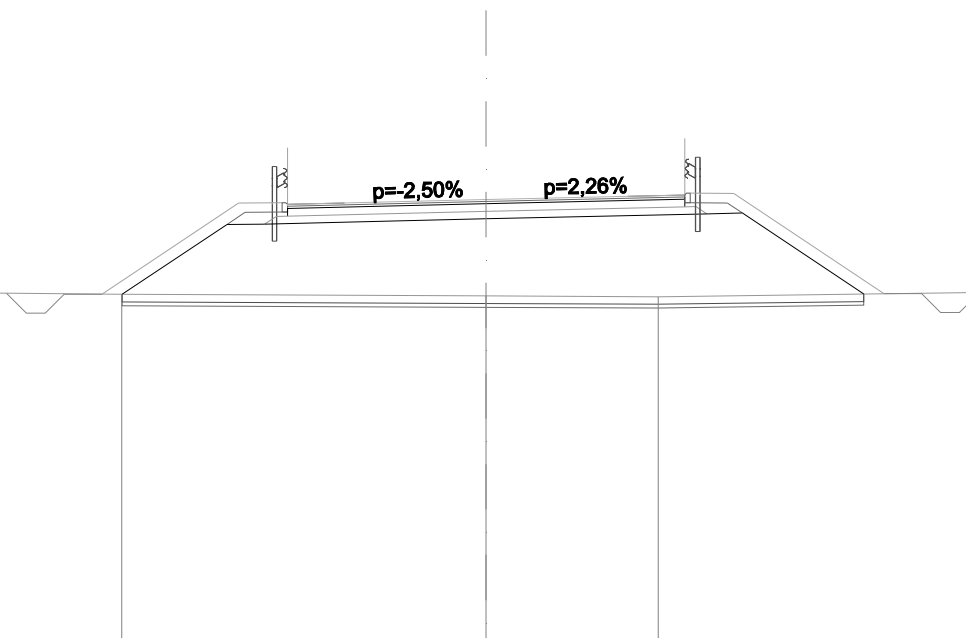
QT.RIF. -5,000



QUOTE TERRENO		4,29		4,23	4,28								
DIST.PARZIALI TERRENO			13,11		3,29								
QUOTE PROGETTO			4,26	6,19	6,20	7,65		6,38	6,55	6,65	6,64		4,41
DIST.PARZIALI PROGETTO			2,90	1,15		5,25		5,25		1,15	3,34		

SCAVI E BONIFICHE	
SCOTICO	19,623 m
BONIFICA	1,962 m ²
FOSSO	1,072 m ²
RILEVATI	
RIEMPIMENTO	0,639 m ²
RILEVATO	33,817 m ²
TERRENO VEGETALE	11,418 m
SOVRASTRUTTURA STRADALE	
STRATO DI USURA	10,500 m
STRATO DI BINDER	10,500 m
STRATO DI BASE	5,250 m
STRATO DI FONDAZIONE	2,280 m ²
MANUFATTI	
CORDOLO	0,073 m ²

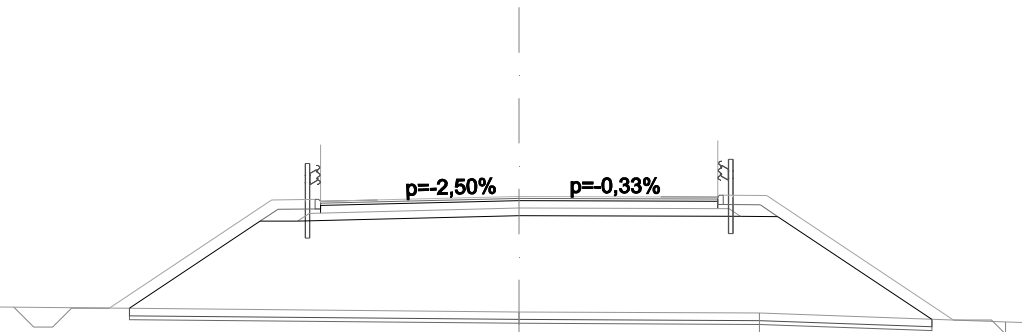
SEZIONE N.: 14
 QT. PROGETTO: 6,686
 DIST.PROG.: 240,00
 DIST.PREC.: 15,39
 DIST.SUCC.: 20,00



QUOTE TERRENO		4,18		4,13		4,11				
DIST.PARZIALI TERRENO			9,64		4,55					
QUOTE PROGETTO		4,18	6,59	6,60	8,05	6,69	6,75	6,85	6,84	4,19
DIST.PARZIALI PROGETTO			3,62	1,15	5,25		5,25	1,15	3,97	

SCAVI E BONIFICHE	
SCOTICO	21,223 m
BONIFICA	2,122 m ²
FOSSO	0,960 m ²
RILEVATI	
RIEMPIMENTO	0,670 m ²
RILEVATO	43,367 m ²
TERRENO VEGETALE	13,392 m
SOVRASTRUTTURA STRADALE	
STRATO DI USURA	10,500 m
STRATO DI BINDER	10,500 m
STRATO DI BASE	10,500 m
STRATO DI FONDAZIONE	2,281 m ²
MANUFATTI	
CORDOLO	0,073 m ²

SEZIONE N.: 15
 QT. PROGETTO: 7,086
 DIST.PROG.: 260,00
 DIST.PREC.: 20,00
 DIST.SUCC.: 20,00



SCALA 1:200

QT.RIF. -5,000

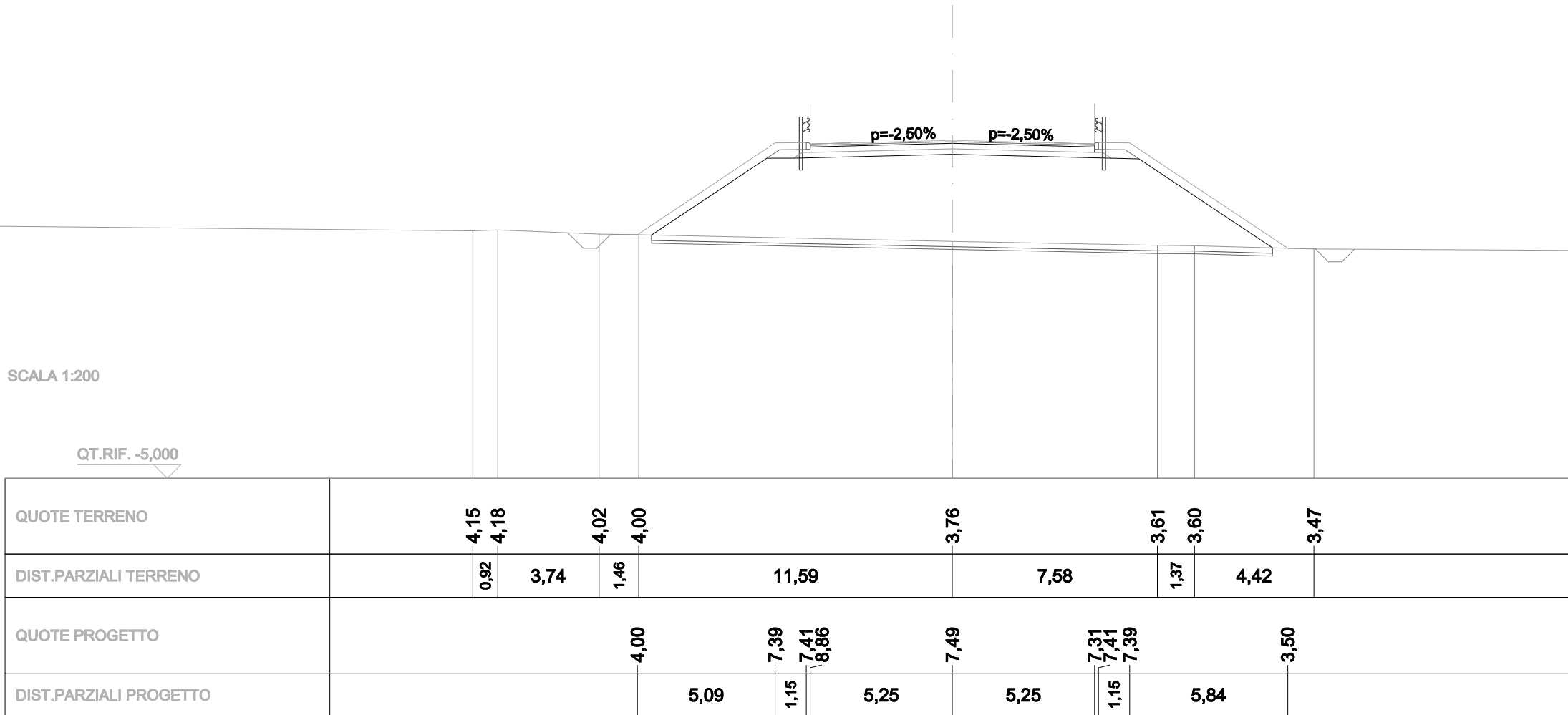
QUOTE TERRENO					4,03		4,00		3,76	
DIST.PARZIALI TERRENO						6,36		6,51		
QUOTE PROGETTO		4,13	6,99	7,00	8,45	7,09	7,02	7,12	7,11	3,81
DIST.PARZIALI PROGETTO		4,29	1,15		5,25	5,25	1,15	4,94		

SCAVI E BONIFICHE	
SCOTICO	22,934 m
BONIFICA	2,293 m ²
FOSSO	1,037 m ²
RILEVATI	
RIEMPIMENTO	0,697 m ²
RILEVATO	57,063 m ²
TERRENO VEGETALE	15,430 m
SOVRASTRUTTURA STRADALE	
STRATO DI USURA	10,500 m
STRATO DI BINDER	10,500 m
STRATO DI BASE	5,250 m
STRATO DI FONDAZIONE	2,282 m ²
MANUFATTI	
CORDOLO	0,073 m ²

SEZIONE N.: 16
 QT. PROGETTO: 7,486
 DIST.PROG.: 280,00
 DIST.PREC.: 20,00
 DIST.SUCC.: 20,00

SCALA 1:200

QT.RIF. -5,000

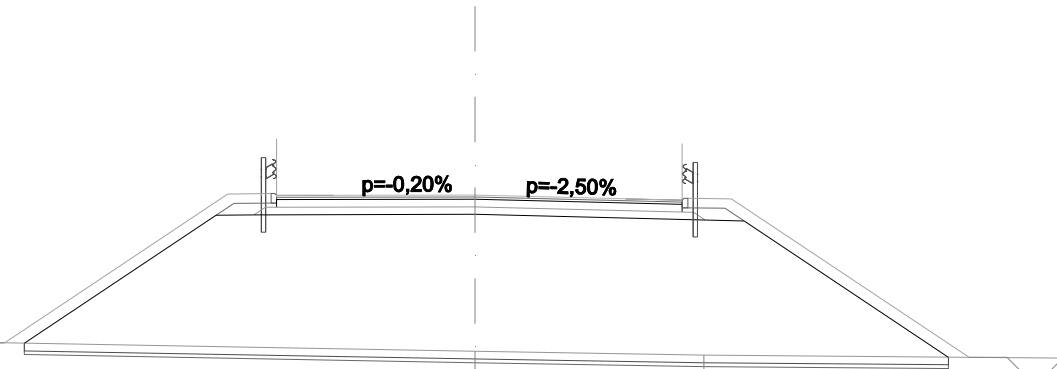


SCAVI E BONIFICHE	
SCOTICO	24,444 m
BONIFICA	2,444 m ²
FOSSO	1,048 m ²
RILEVATI	
RIEMPIMENTO	0,687 m ²
RILEVATO	68,347 m ²
TERRENO VEGETALE	16,956 m
SOVRASTRUTTURA STRADALE	
STRATO DI USURA	10,726 m
STRATO DI BINDER	10,726 m
STRATO DI FONDAZIONE	2,326 m ²
MANUFATTI	
CORDOLO	0,073 m ²

SEZIONE N.: 17
 QT. PROGETTO: 7,887
 DIST.PROG.: 300,00
 DIST.PREC.: 20,00
 DIST.SUCC.: 20,00

SCALA 1:200

QT.RIF. -5,000



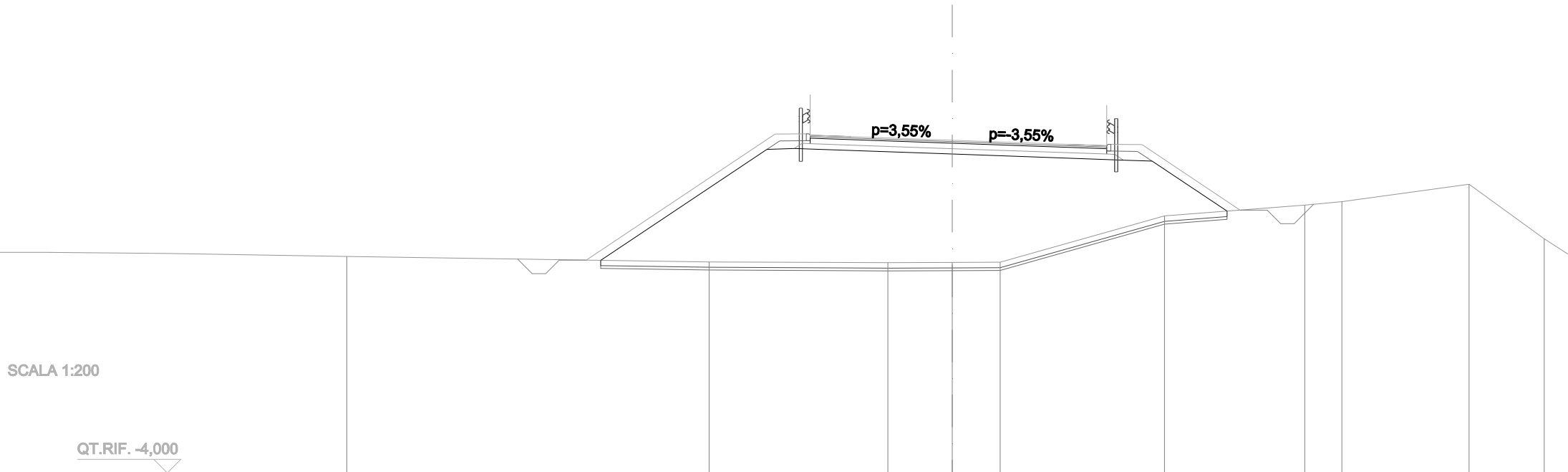
QUOTE TERRENO	4,00	4,05	4,01		3,75		3,65		3,55			
DIST.PARZIALI TERRENO	2,01	1,08		14,07		6,05		12,17				
QUOTE PROGETTO				3,98	7,91	7,93	9,38	7,89	7,70	7,80	7,79	3,59
DIST.PARZIALI PROGETTO					5,90	1,15	5,25	5,48	1,15	6,29		

SCAVI E BONIFICHE	
SCOTICO	23,139 m
BONIFICA	2,314 m ²
FOSSO	1,310 m ²
RILEVATI	
RIEMPIMENTO	0,685 m ²
RILEVATO	68,050 m ²
TERRENO VEGETALE	15,039 m
SOVRASTRUTTURA STRADALE	
STRATO DI USURA	10,954 m
STRATO DI BINDER	10,954 m
STRATO DI BASE	10,954 m
STRATO DI FONDAZIONE	2,371 m ²
MANUFATTI	
CORDOLO	0,073 m ²

SEZIONE N.: 18
 QT. PROGETTO: 8,287
 DIST.PROG.: 320,00
 DIST.PREC.: 20,00
 DIST.SUCC.: 20,00

SCALA 1:200

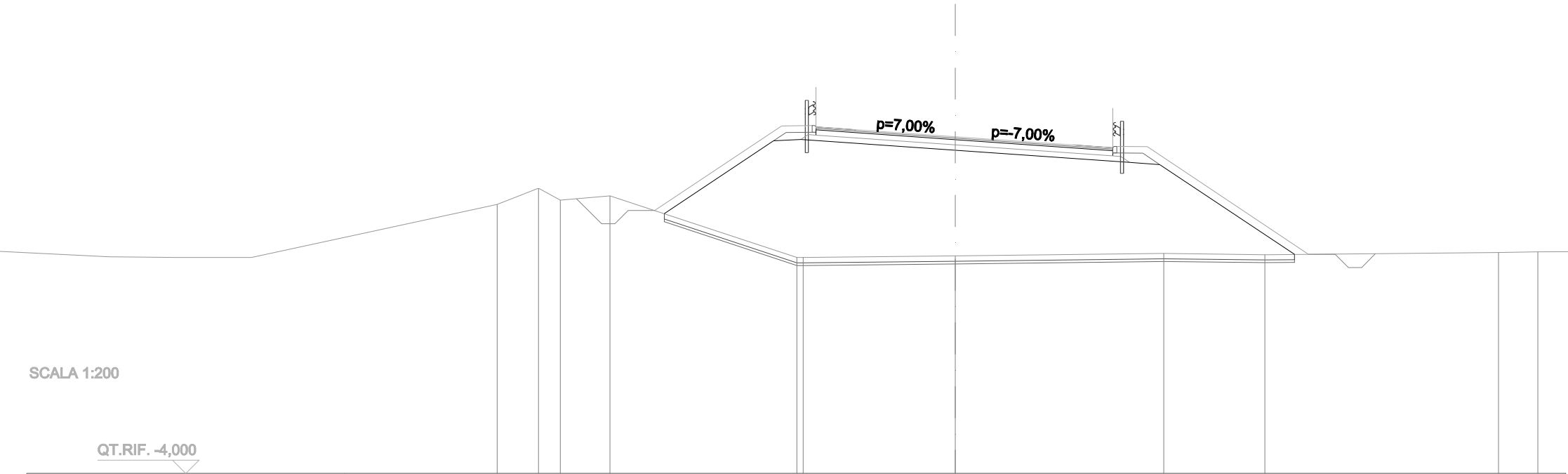
QT.RIF. -4,000



QUOTE TERRENO		3,79		3,76	3,77	3,78		5,49		5,89	6,02		6,66	4,64
DIST.PARZIALI TERRENO			6,60	2,39	1,77		6,07		5,18	1,37	4,70		2,78	
QUOTE PROGETTO		3,86		8,51	8,52	9,97		8,29		8,03	8,13	8,12		5,71
DIST.PARZIALI PROGETTO			6,97	1,15		5,25		5,70		1,15	3,62			

SCAVI E BONIFICHE	
SCOTICO	23,747 m
BONIFICA	2,375 m ²
FOSSO	2,029 m ²
RILEVATI	
RIEMPIMENTO	0,720 m ²
RILEVATO	74,221 m ²
TERRENO VEGETALE	15,353 m
SOVRASTRUTTURA STRADALE	
STRATO DI USURA	11,182 m
STRATO DI BINDER	11,182 m
STRATO DI BASE	11,182 m
STRATO DI FONDAZIONE	2,417 m ²
MANUFATTI	
CORDOLO	0,072 m ²

SEZIONE N.: 19
 QT. PROGETTO: 8,687
 DIST.PROG.: 340,00
 DIST.PREC.: 20,00
 DIST.SUCC.: 20,00



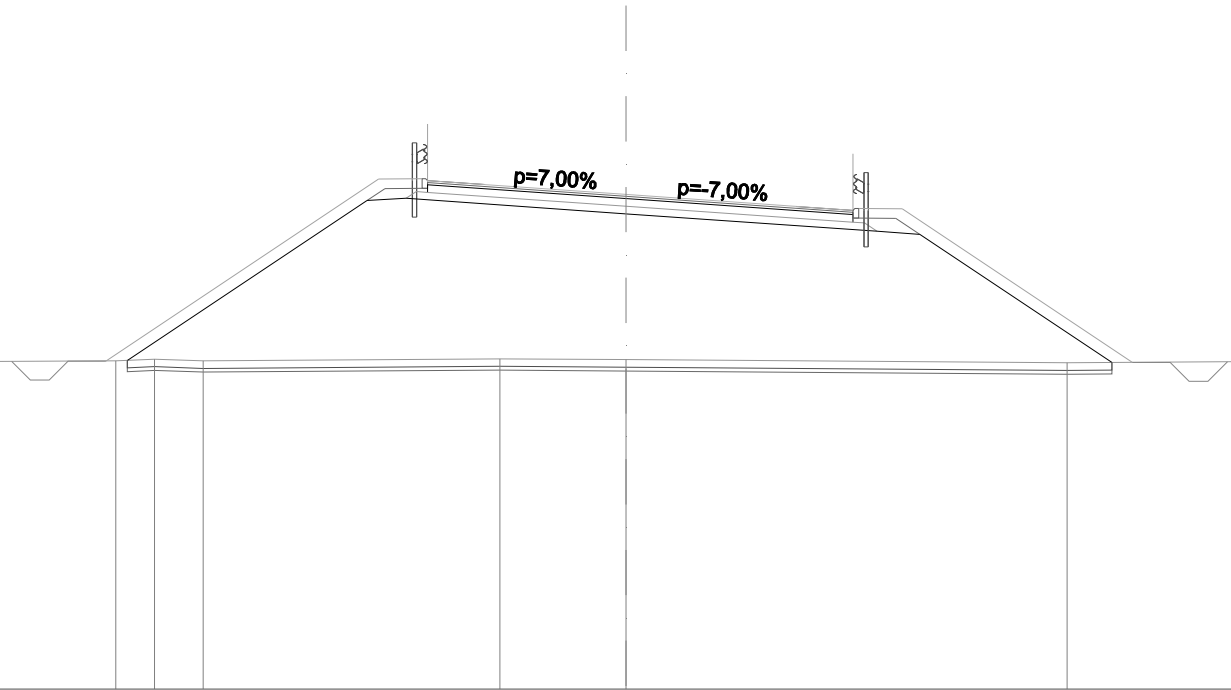
SCALA 1:200

QT.RIF. -4,000

QUOTE TERRENO	6,14	6,75	6,30	6,46		4,13	4,13	4,19		4,29	4,24		4,32	4,35	
DIST.PARZIALI TERRENO	1,58	0,82	1,88		7,04			5,74		7,85	3,81		8,81	1,48	4,35
QUOTE PROGETTO					5,90		9,09	9,10	10,55		8,22	8,32	8,31		4,26
DIST.PARZIALI PROGETTO						4,78	1,15		5,25		5,93	1,15		6,08	

SCAVI E BONIFICHE	
SCOTICO	26,050 m
BONIFICA	2,605 m ²
FOSSO	1,012 m ²
RILEVATI	
RIEMPIMENTO	0,720 m ²
RILEVATO	78,002 m ²
TERRENO VEGETALE	18,285 m
SOVRASTRUTTURA STRADALE	
STRATO DI USURA	11,250 m
STRATO DI BINDER	11,250 m
STRATO DI BASE	11,250 m
STRATO DI FONDAZIONE	2,431 m ²
MANUFATTI	
CORDOLO	0,073 m ²

SEZIONE N.: 20
 QT. PROGETTO: 9,088
 DIST.PROG.: 360,00
 DIST.PREC.: 20,00
 DIST.SUCC.: 20,00



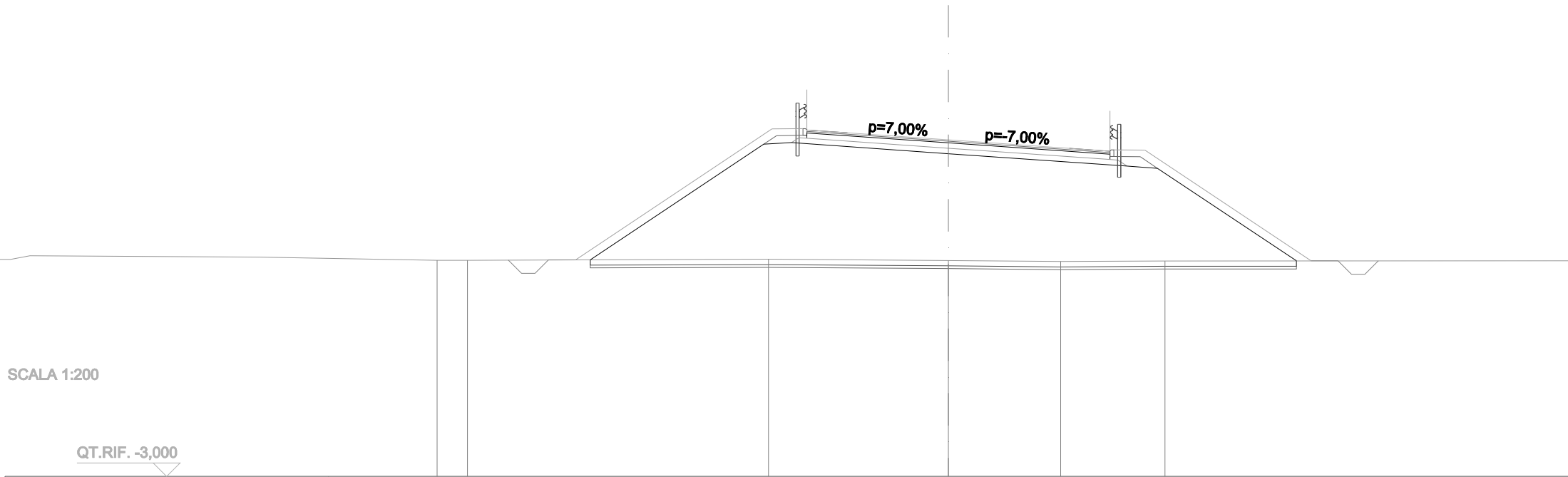
SCALA 1:200

QT.RIF. -4,000

QUOTE TERRENO		4,69	4,73	4,69		4,74	4,72		4,63						
DIST.PARZIALI TERRENO		1,02	1,28		7,84		3,34		11,67						
QUOTE PROGETTO		4,68			9,49	9,51	10,96		9,09		8,62	8,72	8,71		4,65
DIST.PARZIALI PROGETTO				7,21		1,15		5,25		6,00		1,15		6,09	

SCAVI E BONIFICHE	
SCOTICO	26,196 m
BONIFICA	2,620 m ²
FOSSO	0,995 m ²
RILEVATI	
RIEMPIMENTO	0,720 m ²
RILEVATO	80,014 m ²
TERRENO VEGETALE	18,460 m
SOVRASTRUTTURA STRADALE	
STRATO DI USURA	11,236 m
STRATO DI BINDER	11,236 m
STRATO DI BASE	11,236 m
STRATO DI FONDAZIONE	2,428 m ²
MANUFATTI	
CORDOLO	0,072 m ²

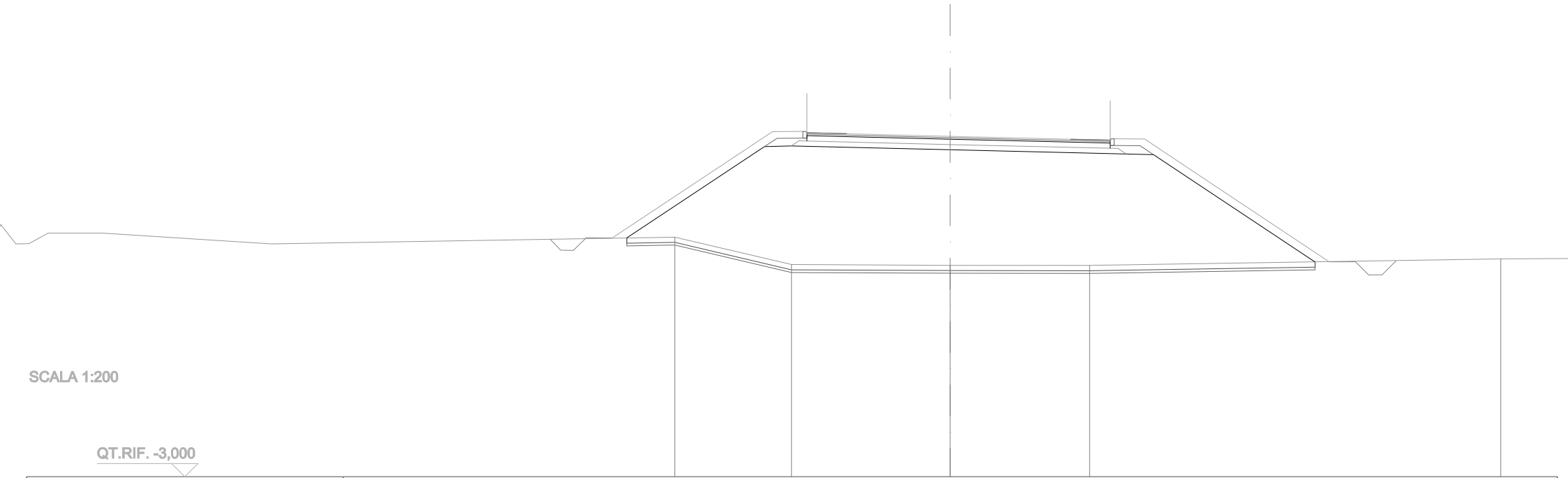
SEZIONE N.: 21
 QT. PROGETTO: 9,488
 DIST.PROG.: 380,00
 DIST.PREC.: 20,00
 DIST.SUCC.: 20,00



QUOTE TERRENO	5,02	5,02		5,06		5,01	4,97	5,00			
DIST.PARZIALI TERRENO	1,12		11,16		6,68		4,16	3,87			
QUOTE PROGETTO		5,04		9,89	9,91	11,36	9,49	9,02	9,12	9,11	5,00
DIST.PARZIALI PROGETTO			7,28	1,15		5,25		5,99	1,15		6,16

SCAVI E BONIFICHE	
SCOTICO	17,540 m
BONIFICA	2,608 m ²
FOSSO	0,963 m ²
RILEVATI	
RIEMPIMENTO	0,679 m ²
RILEVATO	87,060 m ²
TERRENO VEGETALE	17,996 m
SOVRASTRUTTURA STRADALE	
STRATO DI USURA	11,489 m
STRATO DI BINDER	11,489 m
STRATO DI BASE	5,431 m
STRATO DI FONDAZIONE	2,482 m ²
MANUFATTI	
CORDOLO	0,073 m ²

SEZIONE N.: 22
 QT. PROGETTO: 9,888
 DIST.PROG.: 400,00
 DIST.PREC.: 20,00
 DIST.SUCC.: 13,99



SCALA 1:200

QT.RIF. -3,000

QUOTE TERRENO			6,07		5,03		5,00		5,00			5,24
DIST.PARZIALI TERRENO			4,42		6,01		5,28		15,58			
QUOTE PROGETTO		6,03		10,06		9,89		9,74		8,22		5,14
DIST.PARZIALI PROGETTO		0,86	5,22	1,16	5,43	6,06	1,15	2,36	4,64			

SCAVI E BONIFICHE	
SCOTICO	11,308 m
BONIFICA	2,981 m ²
RILEVATI	
RIEMPIMENTO	0,936 m ²
RILEVATO	132,497 m ²
TERRENO VEGETALE	9,891 m
SOVRASTRUTTURA STRADALE	
STRATO DI USURA	20,101 m
STRATO DI BINDER	20,101 m
STRATO DI BASE	18,743 m
STRATO DI FONDAZIONE	4,260 m ²
MANUFATTI	
CORDOLO	0,095 m ²

SEZIONE N.: 23
 QT. PROGETTO: 10,168
 DIST.PROG.: 413,99
 DIST.PREC.: 13,99
 DIST.SUCC.: 20,50

SCALA 1:200

QT.RIF. -3,000

QUOTE TERRENO	5,13															5,09											5,00			5,00	5,09	
DIST.PARZIALI TERRENO		13,26															7,02											3,37			1,46	
QUOTE PROGETTO		8,48	8,99	9,14	9,60	9,83	10,16	10,17	11,61	10,13	10,14	10,15	10,16	10,17	10,17	10,17	10,17	10,16	10,16	10,14	10,07	10,17	10,17	9,81	9,52	9,26	9,13					
DIST.PARZIALI PROGETTO		1,21	1,01	0,69	1,52	2,43	1,74	1,55	2,20	1,68	0,66	0,79	0,57	1,46	1,28	2,75	2,98	1,59	0,68	0,64												

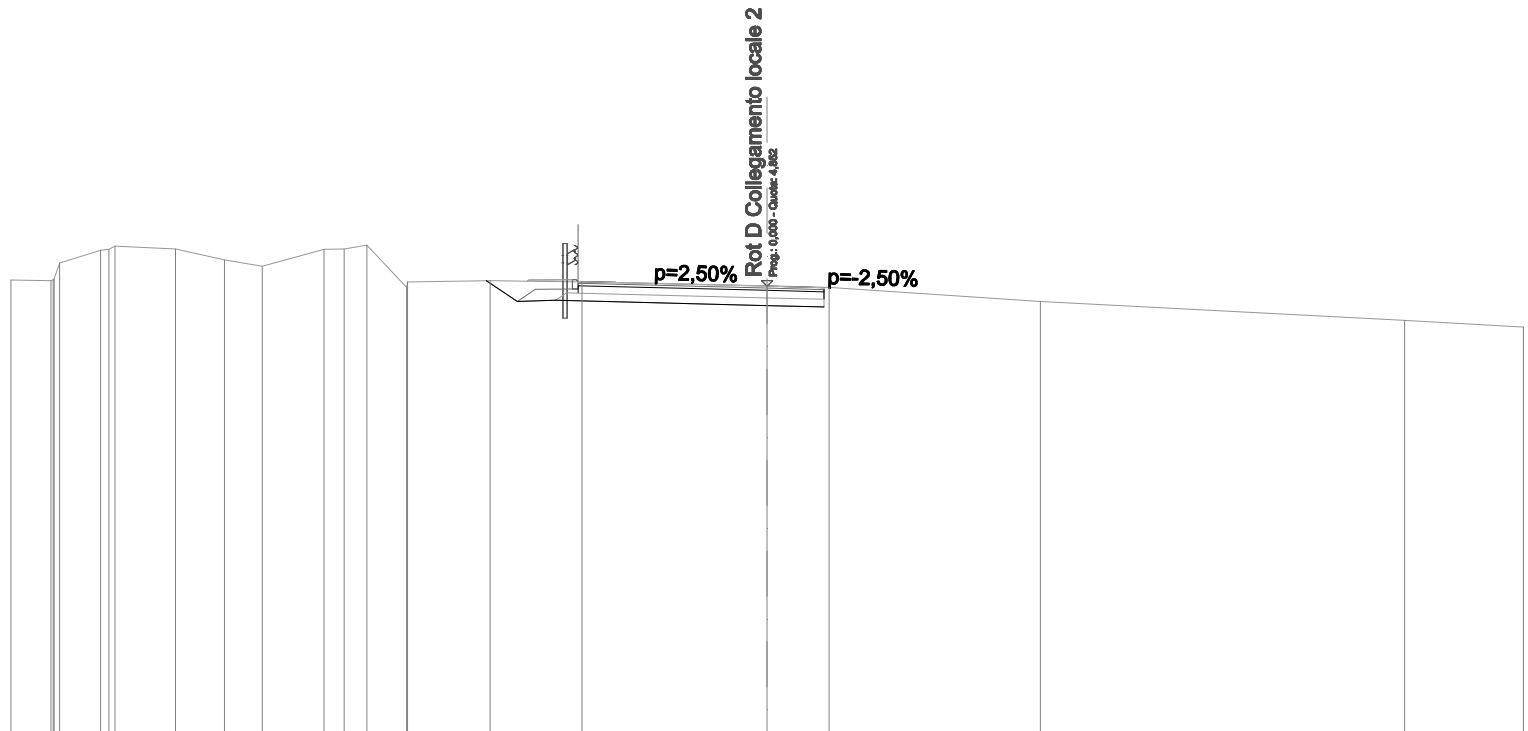
SCAVI E BONIFICHE	
STERRO	4,371 m ²
RILEVATI	
RIEMPIMENTO	0,321 m ²
TERRENO VEGETALE	1,206 m
SOVRASTRUTTURA STRADALE	
STRATO DI USURA	6,500 m
STRATO DI BINDER	6,500 m
STRATO DI BASE	6,500 m
STRATO DI FONDAZIONE	1,389 m ²
MANUFATTI	
CORDOLO	0,036 m ²

Rot D Collegamento locale 2

SEZIONE N.: 1
 QT. PROGETTO: 4,852
 DIST.PROG.: 0,000
 DIST.SUCC.: 20,000

SCALA 1:200

QT.RIF. -7,000



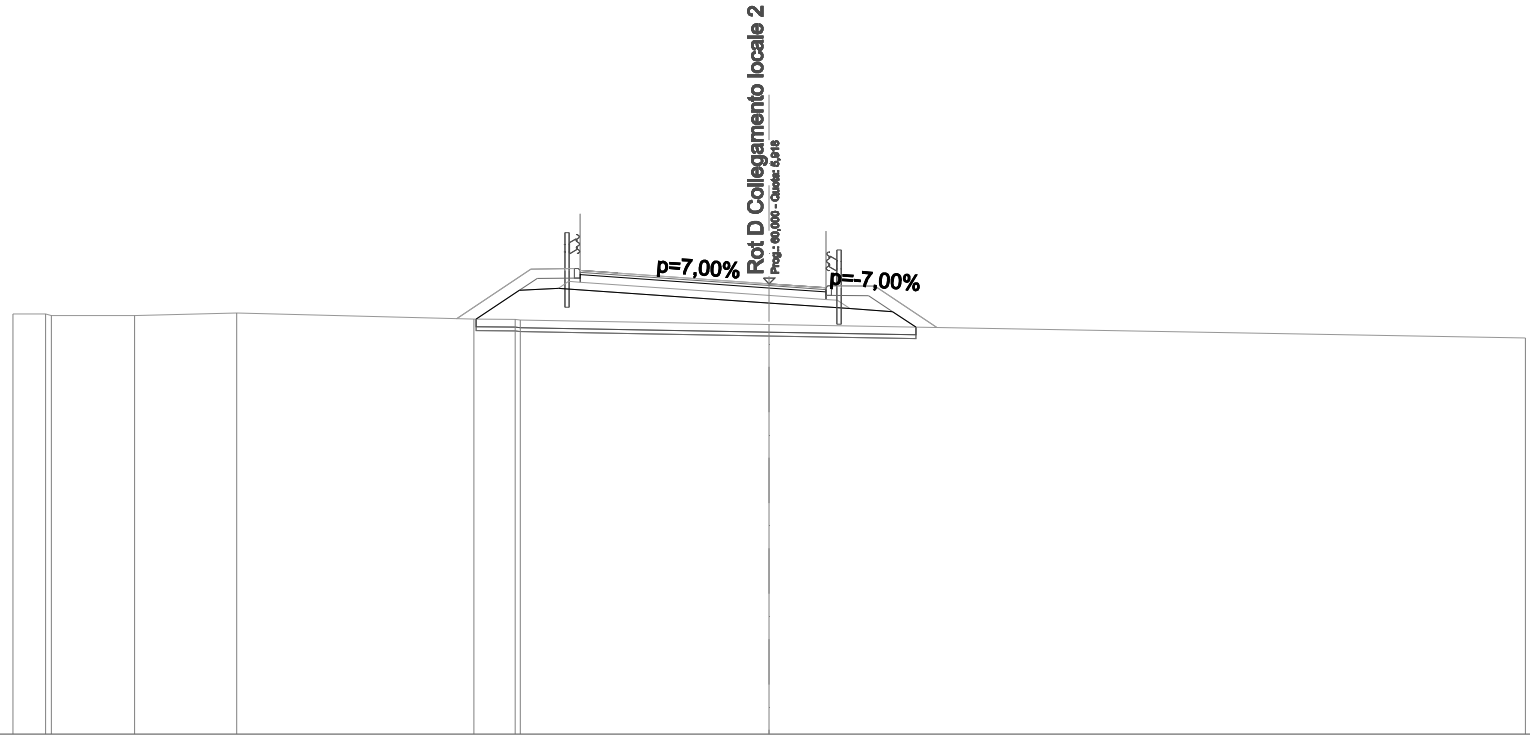
QUOTE TERRENO	5,02	5,00	5,02	5,05	5,46	5,81	5,83	5,92	5,84	5,55	5,38	5,83	5,84	5,94	4,82	4,96	5,00	4,96	4,86	4,82	4,45	3,95	3,77	
DIST.PARZIALI TERRENO	1,05	1,08	1,60	1,28	0,99	1,64	0,60	1,05	2,18	2,43	4,90	1,64	5,59	9,64	3,14									
QUOTE PROGETTO																			4,98	5,02	5,03	6,48		
DIST.PARZIALI PROGETTO																			1,15	5,00	1,50			

SCAVI E BONIFICHE	
SCOTICO	11,629 m
BONIFICA	1,163 m ²
RILEVATI	
RIEMPIMENTO	0,720 m ²
RILEVATO	6,985 m ²
TERRENO VEGETALE	6,635 m
SOVRASTRUTTURA STRADALE	
STRATO DI USURA	6,500 m
STRATO DI BINDER	6,500 m
STRATO DI FONDAZIONE	1,481 m ²
MANUFATTI	
CORDOLO	0,072 m ²

SEZIONE N.: 4
 QT. PROGETTO: 5,918
 DIST.PROG.: 60,000
 DIST.PREC.: 20,000
 DIST.SUCC.: 20,000

SCALA 1:200

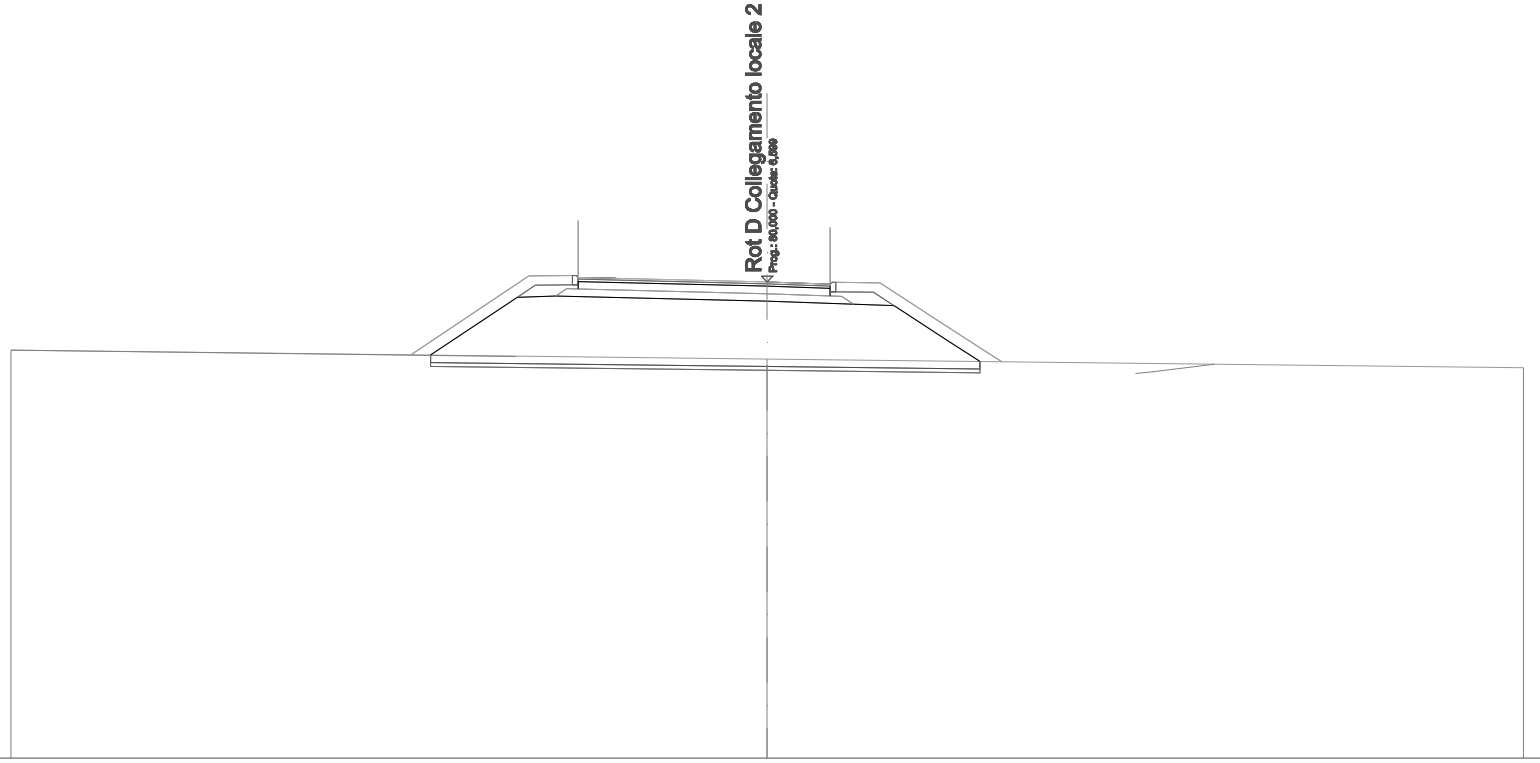
QT.RIF. -6,000



QUOTE TERRENO	5,12	5,12	5,07	5,08	5,14	4,98	4,97	4,95	4,84	4,49				
DIST.PARZIALI TERRENO	0,86	2,20	2,70	6,27	1,08	6,58	20,00							
QUOTE PROGETTO						4,99	6,31	6,32	7,77	5,92	5,76	5,86	5,85	4,76
DIST.PARZIALI PROGETTO						1,97	1,15	5,00	1,50	1,15	1,64			

SCAVI E BONIFICHE	
SCOTICO	14,529 m
BONIFICA	1,453 m ²
RILEVATI	
RIEMPIMENTO	0,693 m ²
RILEVATO	18,756 m ²
TERRENO VEGETALE	9,914 m
SOVRASTRUTTURA STRADALE	
STRATO DI USURA	6,664 m
STRATO DI BINDER	6,664 m
STRATO DI FONDAZIONE	1,515 m ²
MANUFATTI	
CORDOLO	0,073 m ²

SEZIONE N.: 5
 QT. PROGETTO: 6,599
 DIST.PROG.: 80,000
 DIST.PREC.: 20,000
 DIST.SUCC.: 6,997



SCALA 1:200

QT.RIF. -6,000

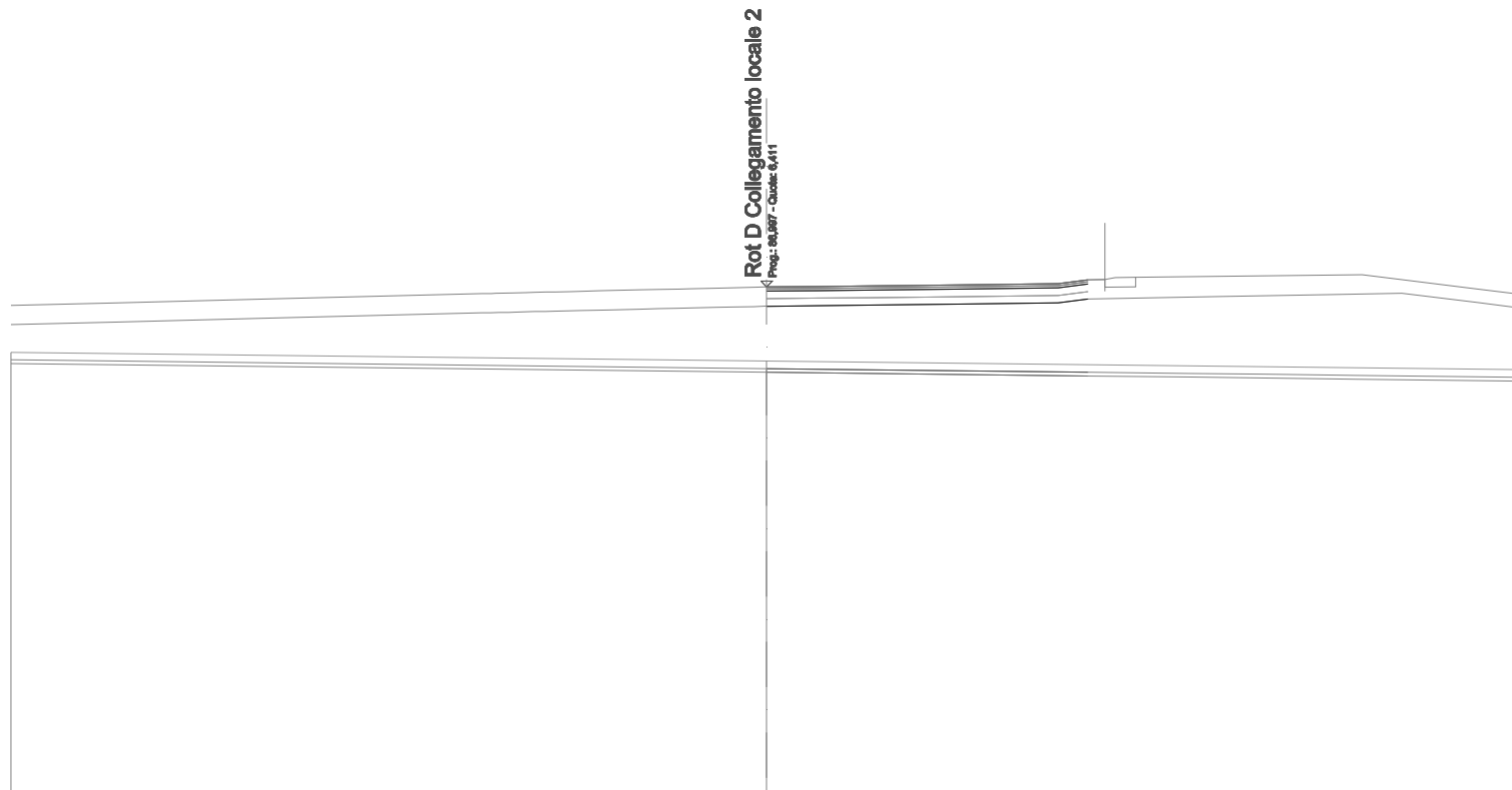
QUOTE TERRENO	4,80			4,56			4,33						
DIST.PARZIALI TERRENO		20,00			20,00								
QUOTE PROGETTO		4,67	6,76	6,77	8,22	6,60	6,54	6,59	6,58	6,50	5,42	4,91	4,49
DIST.PARZIALI PROGETTO		3,13	1,15		5,00	1,66	1,17	1,65	0,79	0,66			

SCAVI E BONIFICHE	
SCOTICO	8,505 m
BONIFICA	0,851 m ²
RILEVATI	
RILEVATO	13,188 m ²
SOVRASTRUTTURA STRADALE	
STRATO DI USURA	8,505 m
STRATO DI BINDER	8,505 m
STRATO DI BASE	8,505 m
STRATO DI FONDAZIONE	1,701 m ²

SEZIONE N.: 6
 QT. PROGETTO: 6,411
 DIST.PROG.: 86,997
 DIST.PREC.: 6,997
 DIST.SUCC.: 3,795

SCALA 1:200

QT.RIF. -7,000



QUOTE TERRENO	4,68		4,45				4,22
DIST.PARZIALI TERRENO		20,00		20,00			
QUOTE PROGETTO			6,41	6,42	6,44	6,46	6,50 6,60
DIST.PARZIALI PROGETTO			1,34	1,42	2,29	2,67	0,79