

LEGENDA

- CONFINI REGIONALI
- CONFINI COMUNALI
- CONFINI PROVINCIALI
- STIPITI VINCOLATI AI SENSI DEL D.LGS. 42/2004 E S.M.I. E DI INTERESSE STORICO-TESTIMONIALE
- FASCIA DI RESPECTO DEI CORSI D'ACQUA PUBBLICI AI SENSI DEL D.LGS. 42/2004 E S.M.I.
- PISTE CICLABILI ESISTENTI DESUNTE DAGLI STRUMENTI DI PIANIFICAZIONE COMUNALE
- SISTEMA DELLA "PATECIPANZA AGRARIA DI CENTRO"
- CONFINI AREE "RETE NATURA 2000" (CICLONIA INTERREGIONALE)
- PERCORSI CICLABILI SU STRADE VOCIATE ALLA MOBILITÀ LENTA

INTERVENTI DI MITIGAZIONE AMBIENTALE E DI INSERIMENTO PAESAGGISTICO

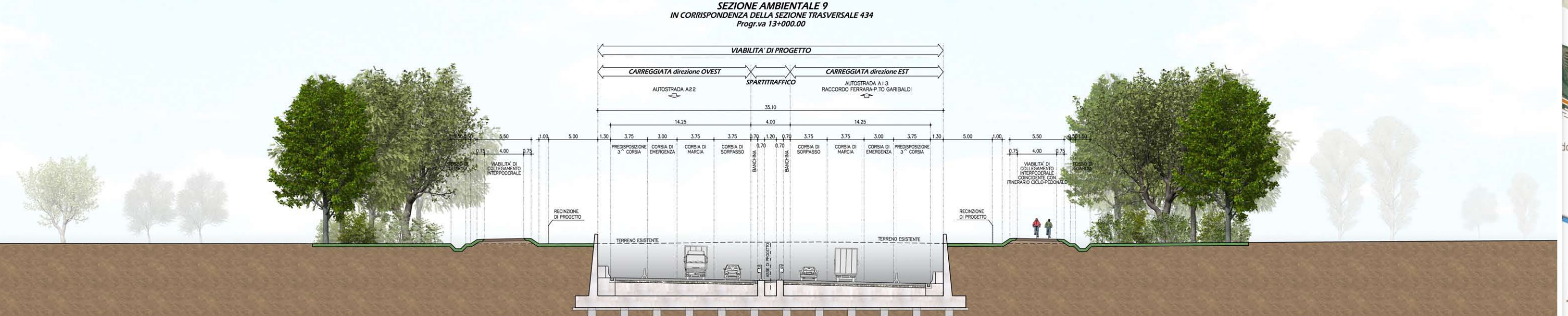

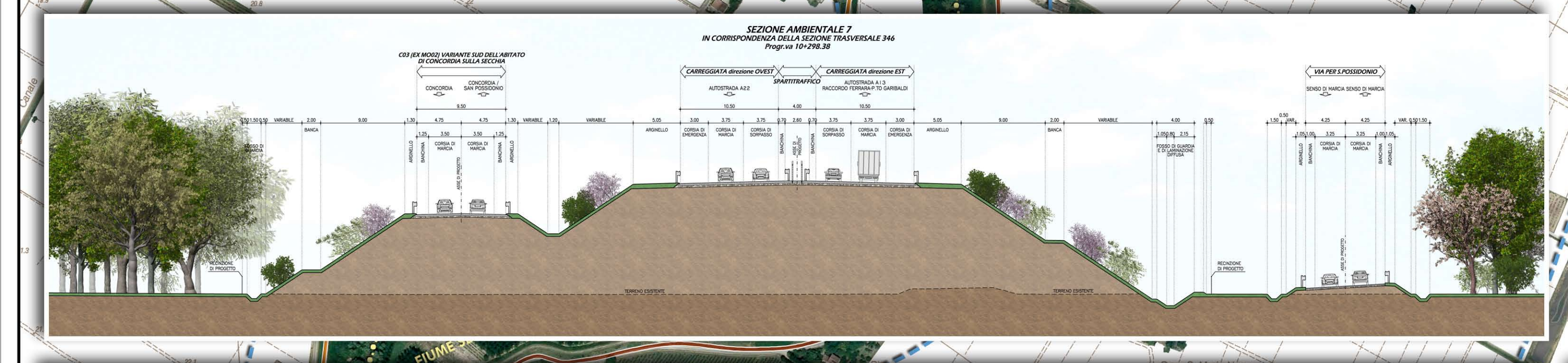
- INERIMENTI
- INERIMENTI DELLE SCARPATE AUTOSTRADALI
- INTERVENTI CON PREVALENZA FUNZIONE NATURALISTICA
- INTERVENTI CON PREVALENZA FUNZIONE PAESAGGISTICA
- SIEME ARBUSTIVA PLURISPESIFICA DI RICONNESSIONE ECOLOGICA
- SIEME ARBUSTIVO PLURISPESIFICO DI MASCHERAMENTO DELL'INFRASTRUTTURA
- SIEME ARBOREO-ECOLOGICO DI RICONNESSIONE ECOLOGICA
- SIEME ARBOREO ARBUSTIVO DI MASCHERAMENTO DELL'INFRASTRUTTURA
- ARBUSSTI PLURISPESIFICO
- INTERVENTI DI TIPO ORNAMENTALE (CON IMPIEGO DI SPECIE AUTOCOTONE DI VALENZA PAESAGGISTICA)
- BOSCO PLURISPESIFICO
- BAMPIANTICI
- INTERVENTI CON FUNZIONI DI ASSORBIMENTO DI INQUINANTI
- RIQUALIFICA PAESAGGISTICA DI CANALI STORICI
- BOSCO FILTRO
- RIQUALIFICA PAESAGGISTICA DI VIABILITÀ STORICHE
- ARBUSSTI FILTRO
- FILORE ARBOREO DI OMBREGGIAMENTO
- INTERVENTI DI DEFAMMENTAZIONE ECOLOGICA
- INTERVENTI DI DEFAMMENTAZIONE ECOLOGICA DELLE AREE INTERCLASSE 150X150 CM
- INTERVENTI DI DEFAMMENTAZIONE ECOLOGICA MANUNNATI 150X110 CM
- INTERVENTI DI RICONNESSIONE ECOLOGICA DELLE AREE INTERCLASSE 150X150 CM
- INTERVENTI DI RICONNESSIONE ECOLOGICA MANUNNATI 150X110 CM
- PUNTI DI PERMEABILITÀ FAUNISTICA (PONTICELLI, PONTI, VISUOTTI)
- INTERVENTI DI MITIGAZIONE ACUSTICA
- PROTEZIONE ANTIFONICA BIDIMENSIONALE (SMA - codice genetica Sansone pavoniana)
- INTERVENTI DI COMPENSAZIONE AMBIENTALE
- FASCE TAMPONE LONGITUDINALI
- FASCE TAMPONE TRASVERSALI
- INTERVENTI DI COMPENSAZIONE ECOLOGICO-NATURALISTICA
- FILORE DI RICONNESSIONE ECOLOGICA DEI MACERI
- ITINERARI CICLOPEDONALI ALL'INTERNO DEI SISTEMI NATURALISTICI PAESAGGISTICI, STORICI E CULTURALI DEL TERRITORIO
- ITINERARI CICLO-REGIONALI SUL SEGNIE DELLE PISTE DI CANTIERE RECUPERATE ALLA MOBILITÀ LENTA
- ITINERARI CICLO-REGIONALI DI CONNESSIONE CON PERCORSI ESISTENTI
- ELEMENTI INFORMATIVI
- ELEMENTO INFORMATIVO: PIETRA MILLARE
- AREA INTERESSATA PER LA SOSTA E LA PERCEZIONE DEL TERRITORIO
- ELEMENTO INFORMATIVO: PUNTO DI PERCEZIONI SUL TERRITORIO

PROGETTO PER UN SISTEMA INTEGRATO DI FRUIBILITÀ DEI VALORI DEL TERRITORIO

- LE PORTE DEL TERRITORIO AREA DI SERVIZIO DI MIRANDOLA
- LE PORTE DEL TERRITORIO AREA DI SERVIZIO DI POGGIO RENAIKO INTERCOMUNALE DI CONCORDIA E SAN POSSIDONIO
- TATTUO CON PERCEZIONE DIRETTA DEL PAESAGGIO
- PROPOSTA PER LA REALIZZAZIONE DEL PARCO INTERCOMUNALE DI CONCORDIA E SAN POSSIDONIO
- LE PORTE DEL TERRITORIO AREA DI SERVIZIO DI POGGIO RENAIKO INTERCOMUNALE DI CONCORDIA E SAN POSSIDONIO
- TATTUO CON PERCEZIONE DIRETTA DEL PAESAGGIO
- LANDMARKS

ELABORATI DI RIFERIMENTO

- PO.0.000.0000.0 IA. A3. 01-02
- PARCO REGIONALE DI SAN GIOVANNI BATTISTA
- PROGETTO PER UN SISTEMA INTEGRATO DI FRUIBILITÀ DEI VALORI DEL TERRITORIO E DEGLI INTERVENTI DI INERIMENTO PAESAGGISTICO DI INTERESSA ECOLOGICO E CULTURALE
- PO.0.000.0000.0 IA. PZ.10.14
- PROGETTO DI INTERVENTI DI RICONNESSIONE ECOLOGICA E NATURALISTICA
- PO.0.000.0000.0 IA. S02.01
- TORRE SAN PAOLO DI INTERESSE STORICO-ARCHITETTONICO E DI PREZIO STORICO TESTIMONIALE



IL CONCEDENTE
Regione Emilia-Romagna
IL CONCESSIONARIO
ARC
AUTOSTRADA CISPADANA

AUTOSTRADA REGIONALE CISPADANA DAL CASELLO DI REGGIOLO-ROLO SULLA A22 AL CASELLO DI FERRARA SULLA A13

CODICE C.U.P.: 81816080000009

PROGETTO DEFINITIVO

STUDIO DI IMPATTO AMBIENTALE

QUADRO DI RIFERIMENTO AMBIENTALE
IMPATTI DEL PROGETTO E INTERVENTI DI MITIGAZIONE E COMPENSAZIONE AGRO-AMBIENTALE

PLANIMETRIA DI PROGETTO E SEZIONI CARATTERISTICHE CON INDICAZIONE DEGLI INTERVENTI
DI INSERIMENTO PAESAGGISTICO E DI MITIGAZIONE E COMPENSAZIONE AGRO-AMBIENTALE
TAV. 3/14

IL PROGETTISTA
ARCHITETTO PAOLO PIZZOLI
Via V. Veneto, 10 - 40138 Bologna

IL RESPONSABILE INTERAZIONE PRESTAZIONI SPECIALISTICHE
ING. ENRICO SILEI
Albo Ing. Reggio Emilia n° 945

IL CONCESSIONARIO
Autostada Cispadana S.p.A.
Via S. Maria, 10 - 40138 Bologna

G

F

D

C

B

A

IDENTIFICAZIONE	ELABORATO	DATA	DESCRIZIONE	FORNITORSO	BECCARELLI SALIST
01	000	0000	00	IA	PS
02	000	0000	00	IA	PS

MAGGIO 2012
SCALA 1:5.000