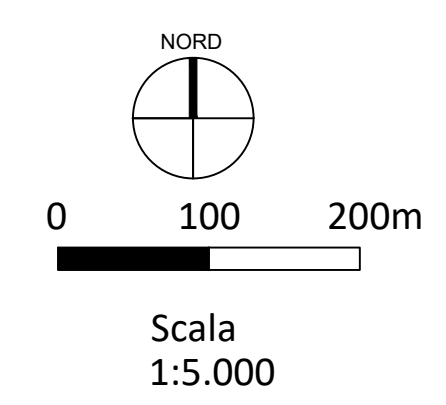




Legenda


- Area di intervento
- Stazione RTN 380/150kV
- Cavidotto AT 150kV
- Cavidotto MT 20kV
- Confini Comunali
- Confini Provinciali
- paesaggi locali
- Vincoli Archeologici art.10 D.lgs. 42/04
- vulcano - art.142, lett. l, D.lgs.42/04
- aree di interesse archeologico - art.142, lett. m, D.lgs. 42/04
- montagne sopra 1200 metri - art.142, lett. d, D.lgs. 42/04
- parco regionale alcantara - art.142, lett. f, D.lgs.42/04
- parco regionale etna - art.142, lett. f, D.lgs.42/04
- parco regionale nebrosi - art.142, lett. f, D.lgs.42/04
- aree riserve regionali - art.142, lett. f, D.lgs.42/04
- aree costa 300m - art.142, lett. a, D.lgs. 42/04
- aree laghi 300m - art.142, lett. b, D.lgs. 42/04
- aree fiumi 150m - art.142, lett. c, D.lgs.42/04
- aree boscate - art.142, lett. g, D.lgs.42/04
- aree tutelate - art.136, D.lgs.42/04
- aree tutelate - art.134, lett. c, D.lgs. 42/04



N. ELABORATO: 21_30_PV_SPE_RMC_AU_DPL_9C_00 DATA EMISSIONE: Febbraio 2022 DESCRIZIONE: CARTA DEI VINCOLI - VINCOLI PAESAGGISTICI	Arch. Bella Cristina ESEGUITO	Arch. Paolo Pastore CONTROLLATO
OGGETTO: Progetto dell'impianto agro-fotovoltaico denominato "Impianto Agro-Fotovoltaico Giumenta" della potenza di 116.027,10 kWp da realizzare nel comune di Ramacca (CT)		COMMITTENTE:  9PIU ENERGIA s.r.l. Via Aldo Moro, 28 25043 Breno (BS)
TITOLO: RS06EPD0046A0 D. VALUTAZIONE IMPATTO AMBIENTALE Carta dei vincoli - Vincoli paesaggistici		SOSTITUITO DA: CARTA: A1 SCALA: 1:5.000 ELAB. 9C



ing. MARTINA ROMEO
 95000 Trapani (TP)
 tel. 340.084798
 emred@engineering@gmail.com
 P.IVA: 05760710870



NOME FILE:
21_30_PV_SPE_RMC_AU_DPL_9C_00

Tutti i diritti di autore sono riservati a termine di legge. E' vietata la riproduzione senza autorizzazione.