

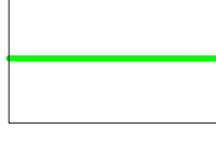


REGIONE MOLISE
ASSESSORATO ALL'URBANISTICA
SETTORE PIANIFICAZIONE TERRITORIALE
ED URBANISTICA

CARTA TECNICA REGIONALE

Elemento n. 395064
MASSERIA ROSSA



-  AREA INTERVENTO
-  Elettrodotto 380 kV
-  TRACCIATO CAVIDOTTO MT INTERRATO
DI COLLEGAMENTO IMPIANTO FV -
STAZIONE DI TRASFORMAZIONE UTENTE

Comune di : **ROTELLO**
Provincia di : **CAMPOBASSO**
Regione : **MOLISE**



PROponente



SONNEDIX SANTA CHIARA srl
Via Ettore da Sonnaz, 19
10121 TORINO (TO)
P.I. 12214330016

Opera

PROGETTO DEFINITIVO

IMPIANTO DI PRODUZIONE DI ENERGIA ELETTRICA DA FONTE
RINNOVABILE AGROFOTOVOLTAICA DI POTENZA NOMINALE PARI
A 63.628,80 kWp E POTENZA DI IMMISSIONE PARI A 62.698,00 KW
E DELLE RELATIVE OPERE DI CONNESSIONE ALLA RETE RTN

"VERTICCHIO"

OGGETTO

TITOLO ELABORATO :

INQUADRAMENTO DI DETTAGLIO SU CTR

DATA :

27 gennaio 2022

N°/CODICE ELABORATO :

EL 004

SCALA :

1:2.000

Tipologia :EL (ELABORATO)

ITENICI

PROGETTISTI:



EDILSAP s.r.l.
Via di Selva Candida, 452
00166 ROMA
Ing. Fernando SONNINO
Project Manager

TIMBRI E FIRME:



Scala di 1:5000



Equivalenza tra le curve di livellamenti 5 (per le curve a tratti) e 10
Altitudine espressa in metri e riferita al livello medio del mare
(Geografici di Genova)

COORDINATE DEI VERTICI

ID	GEOGRAFICHE		GAUSS-BONGA	
	X	Y	N	E
NO	41° 45' 00"	15° 05' 00"	4 621 920	2 536 869
NE	41° 45' 00"	15° 05' 00"	4 621 924	2 536 874
SO	41° 45' 30"	15° 05' 00"	4 619 144	2 536 872
SE	41° 45' 30"	15° 05' 00"	4 619 148	2 536 878

Le coordinate geografiche (G) sono riferite all'ellissoide internazionale con orientamento medio europeo (E.D. 1956). Le coordinate planimetriche sono riferite al sistema Gauss-Bonaga.
Costanti di trasformazione per passare dalle coordinate Gauss-Bonaga nel sistema nazionale e quelle nel sistema U.T.M.:
ΔE=-2.019.341 ΔN=+185

QUADRI DI UNIONE

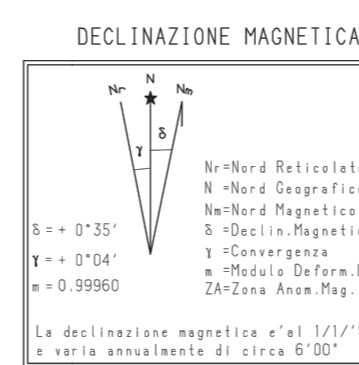
Situazione 50.000 I.G.M.			Situazione 5000		
391	392	393	390012	390023	390032
LARINO	SPINACORTELA	SANGIACOMO			
394	395	396	390051	390064	390081
CADACANDELA	SPINACORTELA	SAN GIUSEPPE			
400	401	402	390092	390084	390042
ROCCA	S.MARCO	DE CALDO			

Fotografie aeree: Luglio 1992
Quota media relativa di voli a 2300

Rilievo aerofotogrammetrico aereo: 1994
SOCIETA' ITALIANA PER CONDOTTE D'ACQUA S.p.A.
R.I.A. - RILIEVI TOPOGRAFICI AEROFOTOMETRICI S.r.l.

Ufficio Formazione e gestione del S.I.T.
Responsabile: Arch. Marcello Vitellio
Collaudatori: Arch. Silvio Capferro
Ing. Maurizio Minchilli

Controllato ai sensi della legge n. 356 in data 07/10/1994
NULLA OSTA alla diffusione n. 356 in data 07/10/1994



01	201901325	Emissione per Progetto Definitivo - Richiesta V.I.A. e A.U.	EDILSAP srl	Ing. Fernando Sonnino	Ing. Fernando Sonnino
00	201901325	Emissione per Progetto Definitivo - Richiesta V.I.A. e A.U.	EDILSAP srl	Ing. Fernando Sonnino	Ing. Fernando Sonnino
N° REVISIONE	Cod. STMG	OGGETTO DELLA REVISIONE	ELABORAZIONE	VERIFICA	APPROVAZIONE

Proprietà e diritto del presente documento sono riservati - la riproduzione è vietata