



Anas S.p.A. – Gruppo Ferrovie dello Stato Italiane  
 Società con socio unico soggetta all'attività di direzione e  
 coordinamento di Ferrovie dello Stato Italiane S.p.A. e  
 concessionaria ai sensi del D.L. 138/2002 (convertito con  
 L. 178/2002)

Struttura Territoriale Emilia Romagna  
 Viale A. Masini, 8 – 40126 Bologna T [+30] 051 6301111 – F [+39] 051 244970  
 Pec anas.emiliaromagna@postacert.stradeanas.it – www.stradeanas.it

Miglioramento del collegamento tra S.S. 16 e S.S. 309 dir.

PROGETTO ESECUTIVO LOTTO STRALCIO N°1

PROGETTISTI:



Ing. Paolo Franchetti

IL GEOLOGO

Geol. Matteo Scalzotto

COORDINATORE PER LA SICUREZZA IN FASE DI PROGETTAZIONE

Ing. Paolo Franchetti

VISTO: IL RESP. DEL PROCEDIMENTO

Ing. Annalisa Lamberti

PROTOCOLLO

DATA

GRUPPO DI PROGETTAZIONE

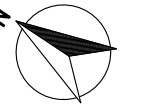


Direttore Tecnico:  
 Ing. Paolo Franchetti  
 Ing. Francesco Zaccaro  
 Ing. Michele Frizzarin  
 Ing. Giulia Rocchitelli  
 Ing. Federico Siracusa

SEZIONI TRASVERSALI DI DEMOLIZIONE  
 SVINCOLO SAVINI

CODICE PROGETTO		NOME FILE		REVISIONE	SCALA
PROGETTO DEL	N. PROG.	CODICE ELAB.			
240117	8813	T01CA00CAN SZ01		A	1:200
REV.	DESCRIZIONE	DATA	REDATTO	VERIFICATO	APPROVATO

Demolizione Rampe esistenti  
Scala 1:1500



FERRARA ←

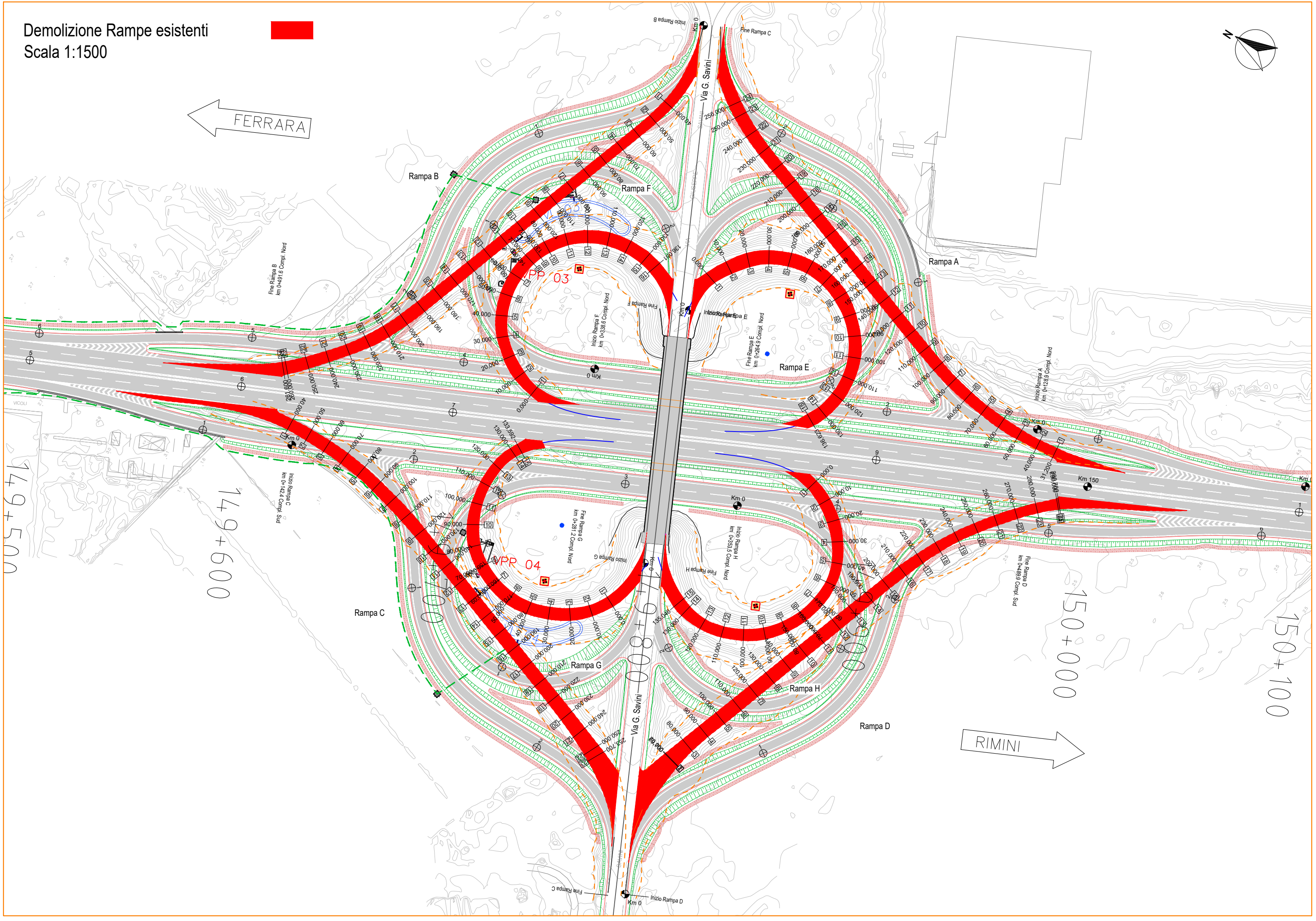
→ RIMINI

149+500

009+600

150+000

150+100



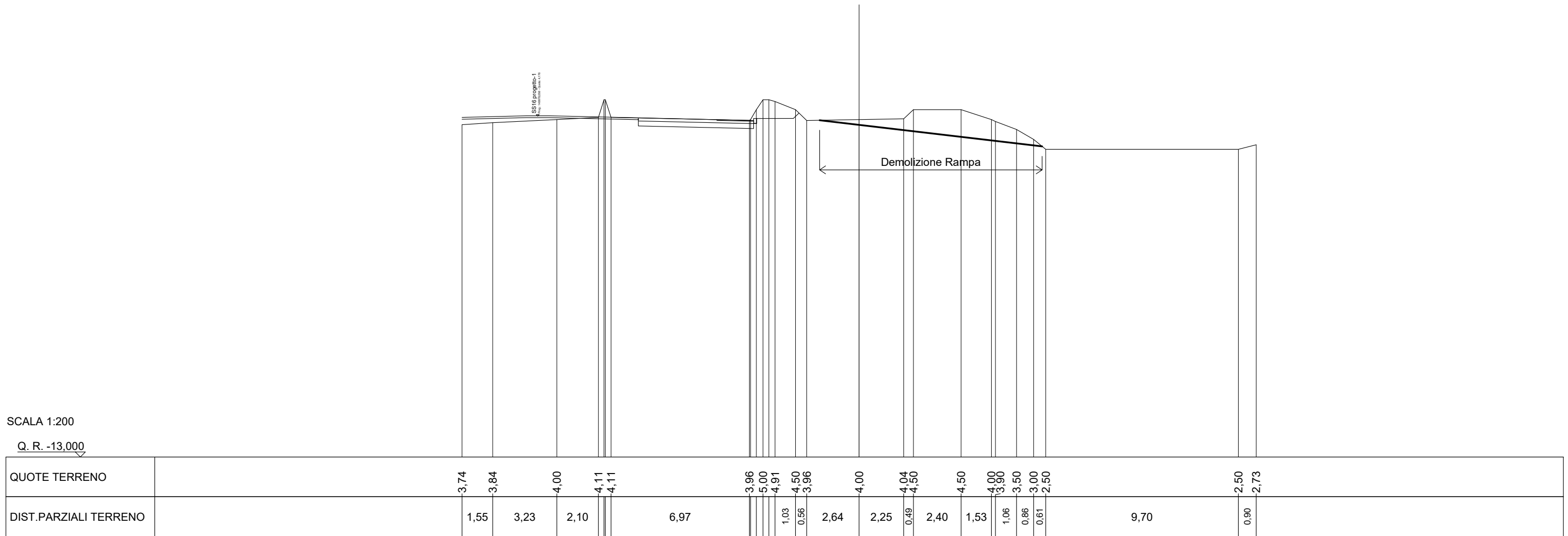
# Sezioni di Demolizione Rampa A

SCAVI E BONIFICHE	
STERRO	8,004m <sup>2</sup>

SEZIONE N.: 1  
 DIST.PROG.: 31,200  
 QT. PROGETTO: 4,786  
 DIST.SUCC.: 8,800

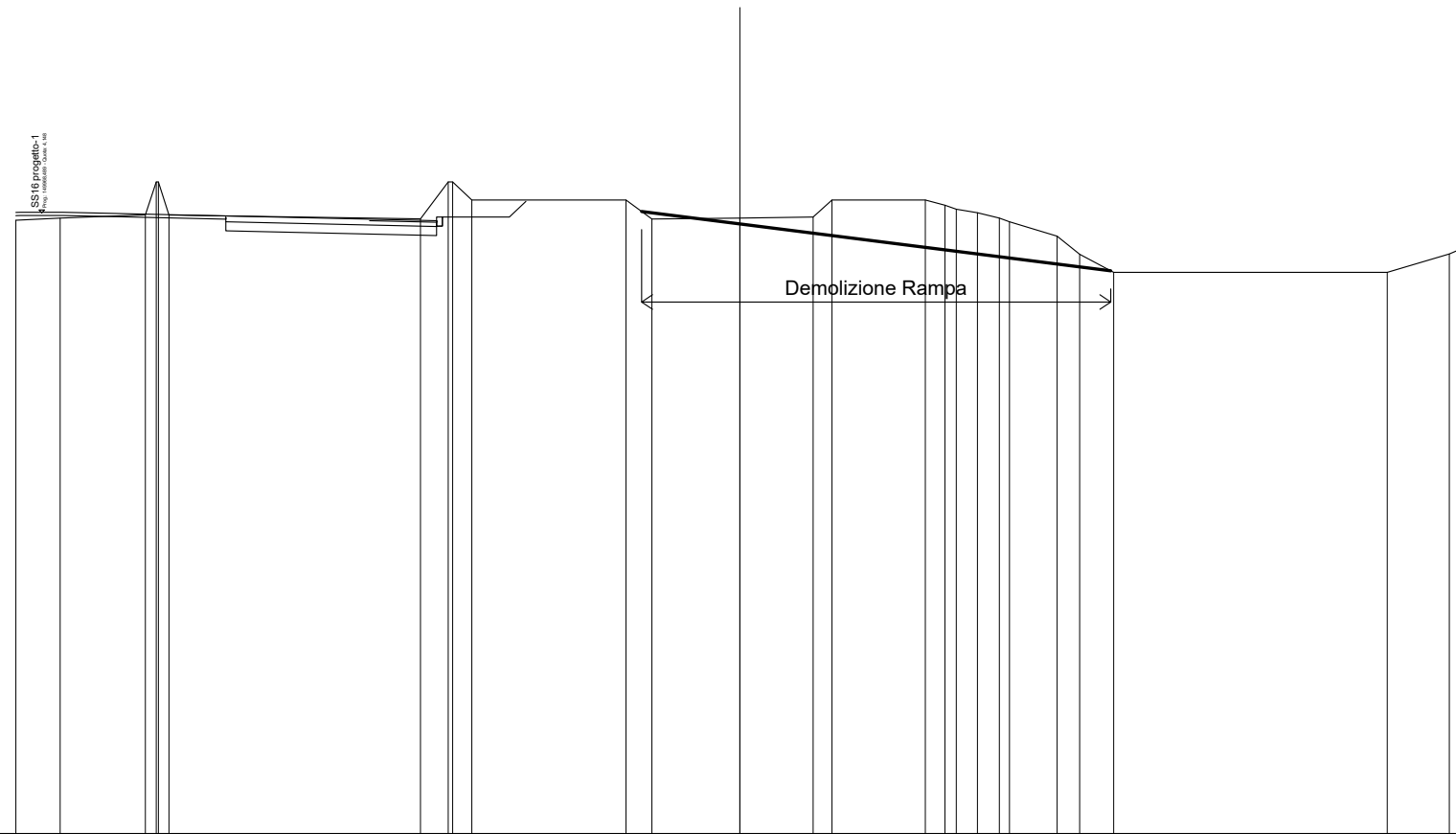
SCALA 1:200

Q. R. -13,000



SCAVI E BONIFICHE	
STERRO	8,402m <sup>2</sup>

SEZIONE N.: 2  
 DIST.PROG.: 40,000  
 QT. PROGETTO: 4,815  
 DIST.PREC.: 8,800  
 DIST.SUCC.: 10,000



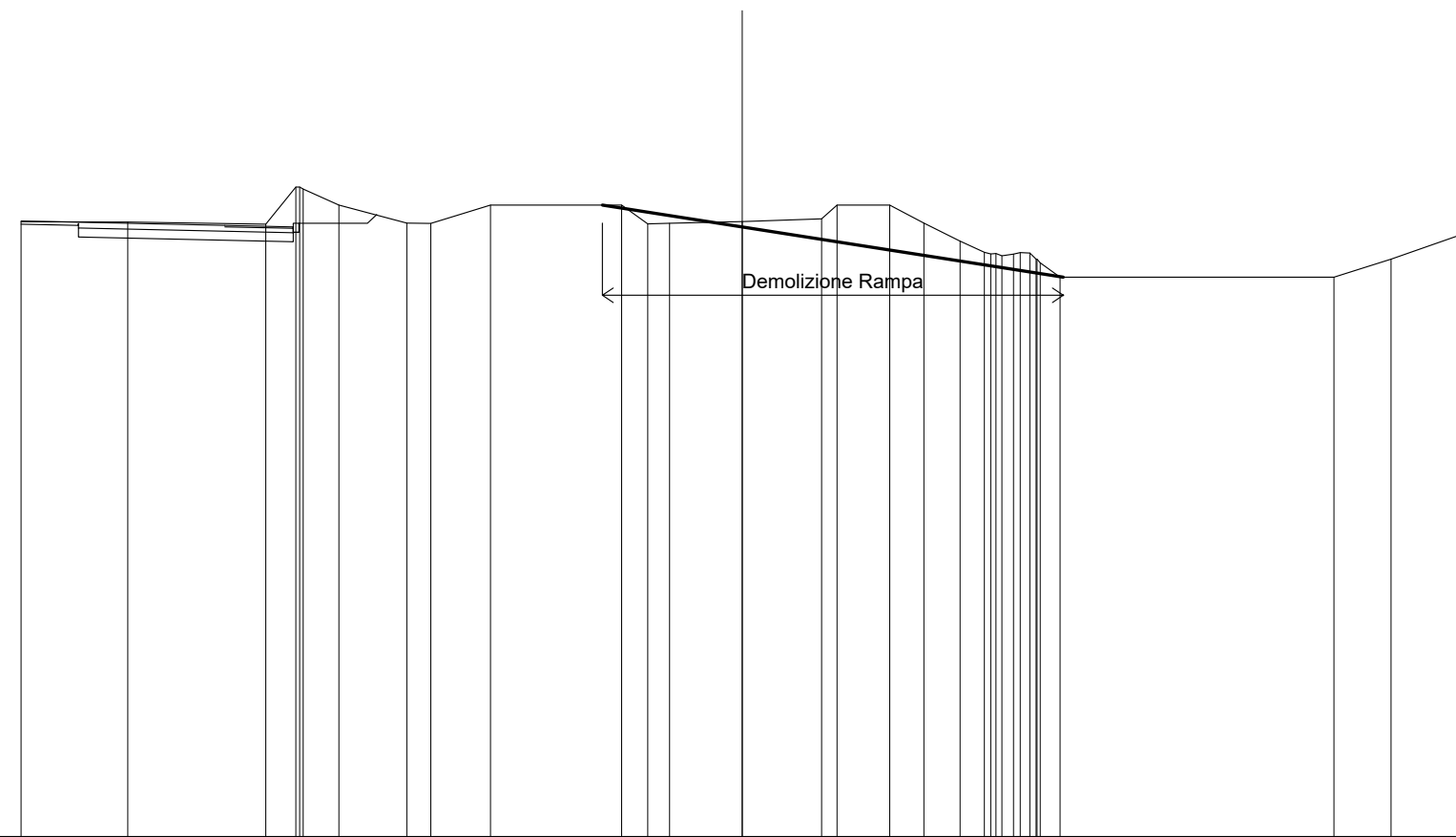
SCALA 1:200

Q. R. -13,000

QUOTE TERRENO		3,94	4,00	4,09	4,09		3,98	5,00	4,50		4,50	3,97	4,00	4,03	4,50	4,50	4,36	4,15	4,00	3,90	3,50	3,00	2,50		2,50	3,01	3,18
DIST.PARZIALI TERRENO		1,23	2,35			6,95	0,77	0,53		4,26	0,71	2,43	2,02	0,52	2,58	0,54	0,58	0,60		1,32	0,62	0,94		7,56	1,71		

SCAVI E BONIFICHE	
STERRO	5.620m <sup>2</sup>

SEZIONE N.: 3  
 DIST. PROG.: 50,000  
 QT. PROGETTO: 4,887  
 DIST. PREC.: 10,000  
 DIST. SUCC.: 10,000

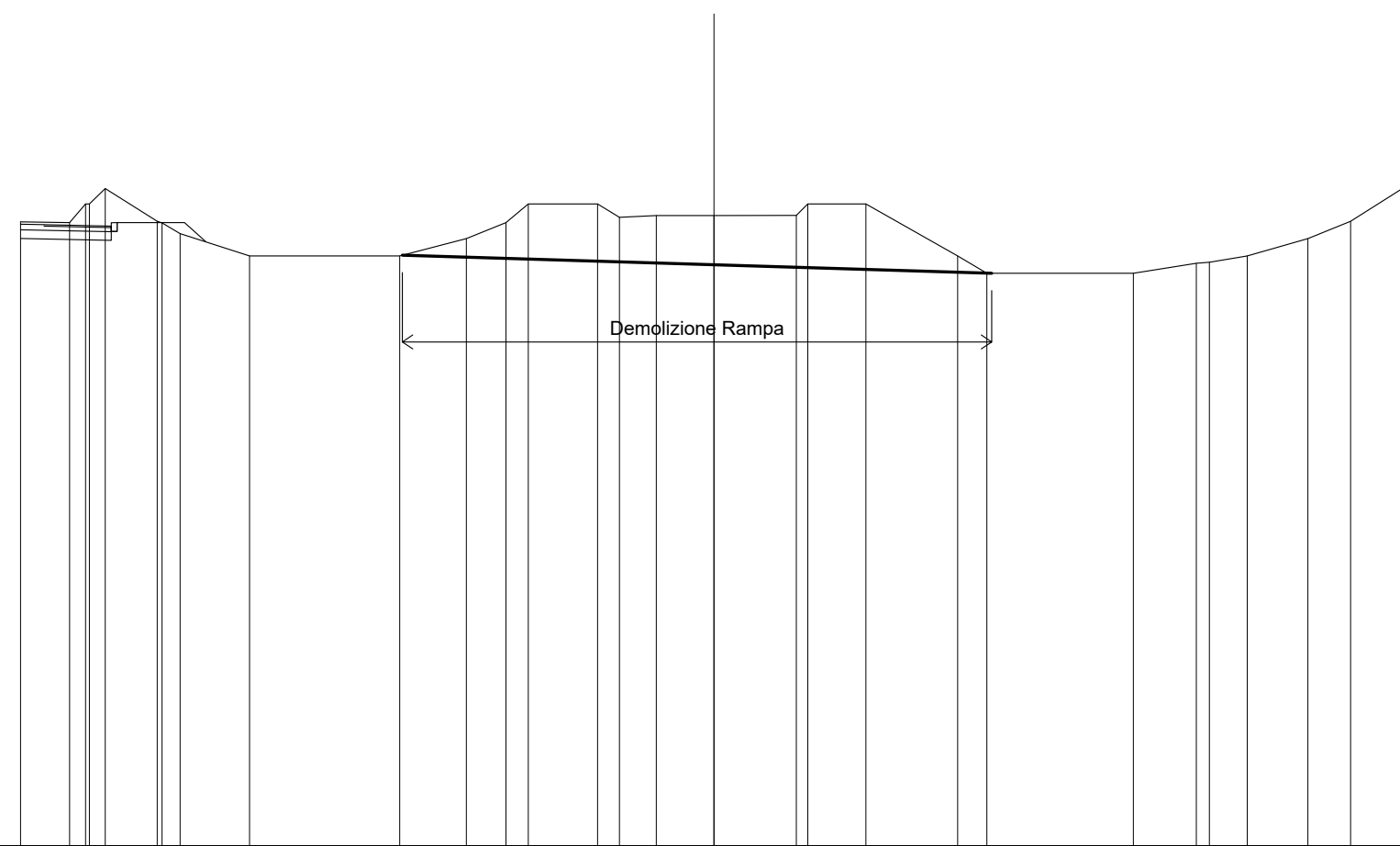


SCALA 1:200  
 Q. R. -13,000

QUOTE TERRENO		4,04	4,03	3,97	5,00	4,94	4,50	4,00	3,99	4,50	4,50	3,98	3,99	4,04	4,12	4,50	4,50	4,00	3,50	3,19	3,09	3,18	3,00	2,50	2,50	3,00	3,71
DIST. PARZIALI TERRENO		2,96	3,83	0,83	0,99	1,88	0,67	1,66	3,64	0,72	0,61	2,01	2,20	1,46	0,95	1,00	0,67	0,67	0,67	0,67	0,67	0,67	0,55	7,59	1,58	2,01	

SCAVI E BONIFICHE	
STERRO	20.576m <sup>2</sup>

SEZIONE N.: 4  
 DIST.PROG.: 60,000  
 QT. PROGETTO: 4,974  
 DIST.PREC.: 10,000  
 DIST.SUCC.: 10,000

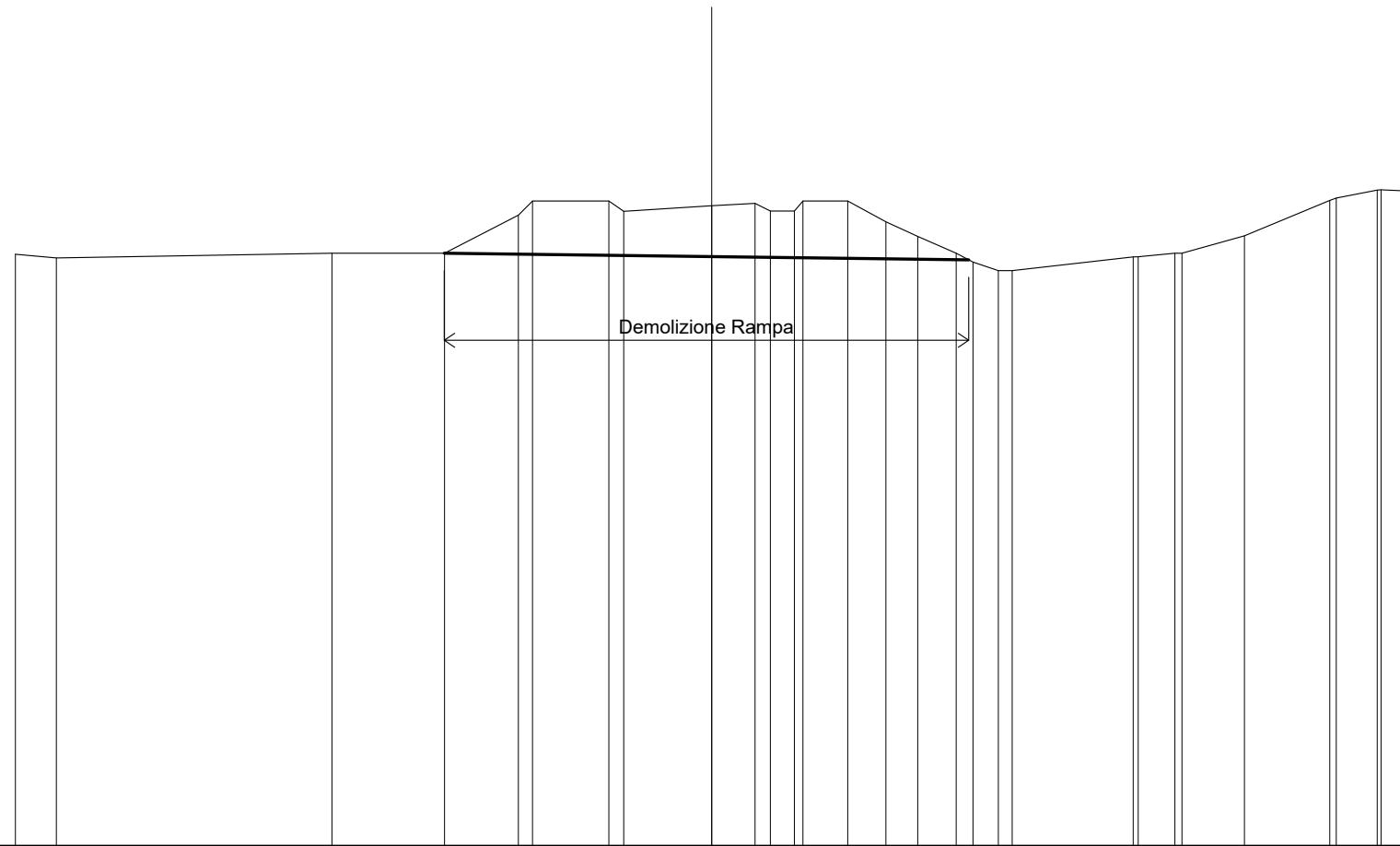


SCALA 1:200  
 Q. R. -14,000

QUOTE TERRENO	3,98	3,96	4,50	4,94	4,00	3,64	3,00	3,00	3,50	3,96	4,50	4,50	4,11	4,16	4,16	4,17	4,50	4,50	3,00	2,50	2,50	2,79	2,82	3,00	3,50	4,00	5,00	5,03
DIST.PARZIALI TERRENO	1,42	0,46	0,46	1,50	0,52	2,00	4,33	1,92	1,14	0,65	2,00	0,63	1,07	1,66	2,37	1,68	2,65	0,84	4,22	1,82	1,09	1,75	1,23	1,59				

SCAVI E BONIFICHE	
STERRO	17.813m <sup>2</sup>

SEZIONE N.: 5  
 DIST. PROG.: 70,000  
 QT. PROGETTO: 5,062  
 DIST. PREC.: 10,000  
 DIST. SUCC.: 10,000



SCALA 1:200

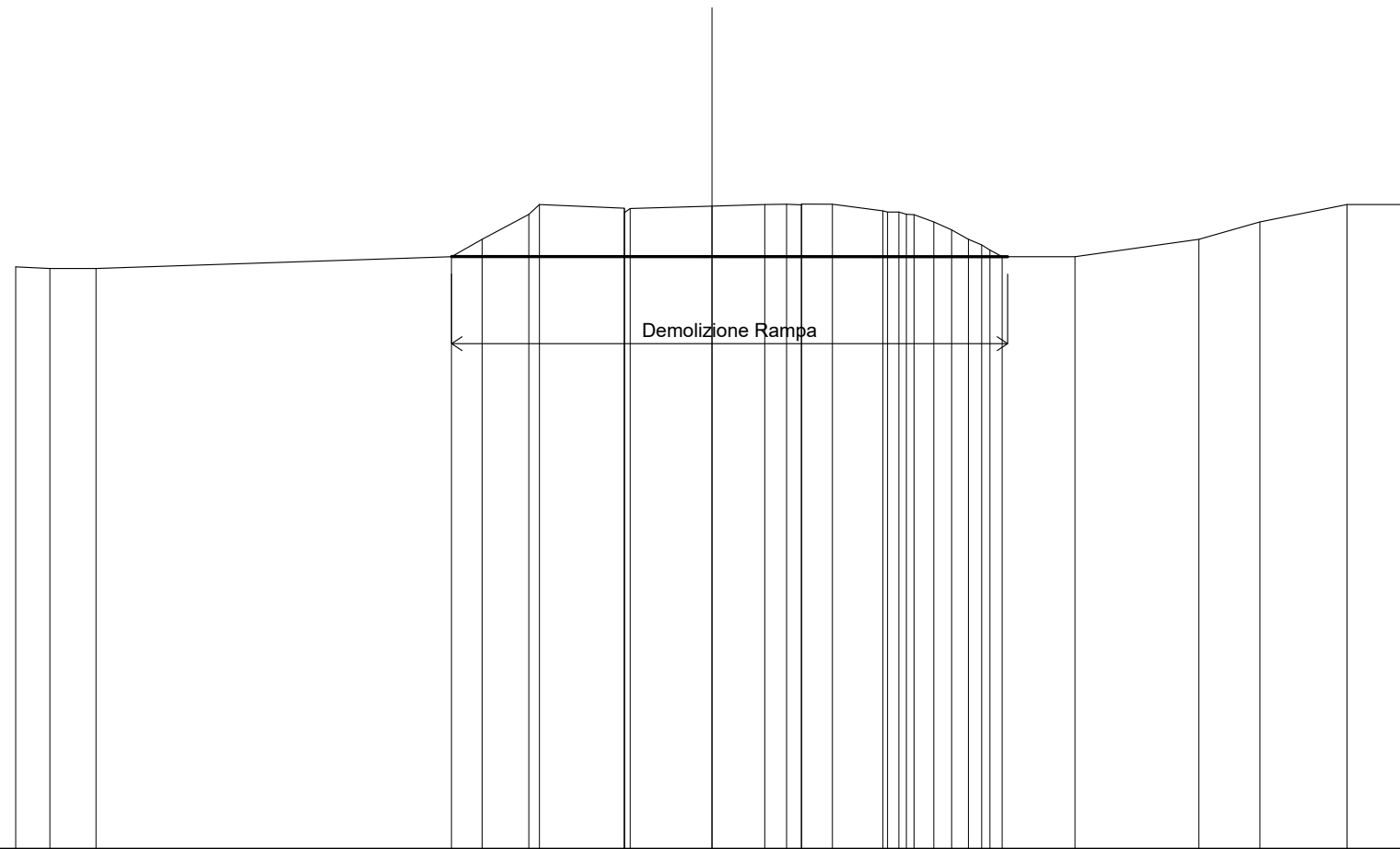
Q. R. -14,000

QUOTE TERRENO	2,97	2,86		3,00	3,00	4,09	4,50	4,50	4,20	4,36	4,43	4,43	4,21	4,21	4,50	4,50	3,90	3,48	3,00	2,75	2,50	2,50	2,89	2,90	3,00	3,00	3,50	4,52	4,58	4,81	4,78
DIST. PARZIALI TERRENO	1,18		7,92		3,23	2,12	2,19		2,52	1,25	0,44	0,69		1,29	1,09	0,91	1,11	0,48	0,73		3,47		1,05		1,79		2,45	1,18	0,77		



SCAVI E BONIFICHE	
STERRO	18.810m <sup>2</sup>

SEZIONE N.: 6  
 DIST.PROG.: 80,000  
 QT. PROGETTO: 5,150  
 DIST.PREC.: 10,000  
 DIST.SUCC.: 10,000



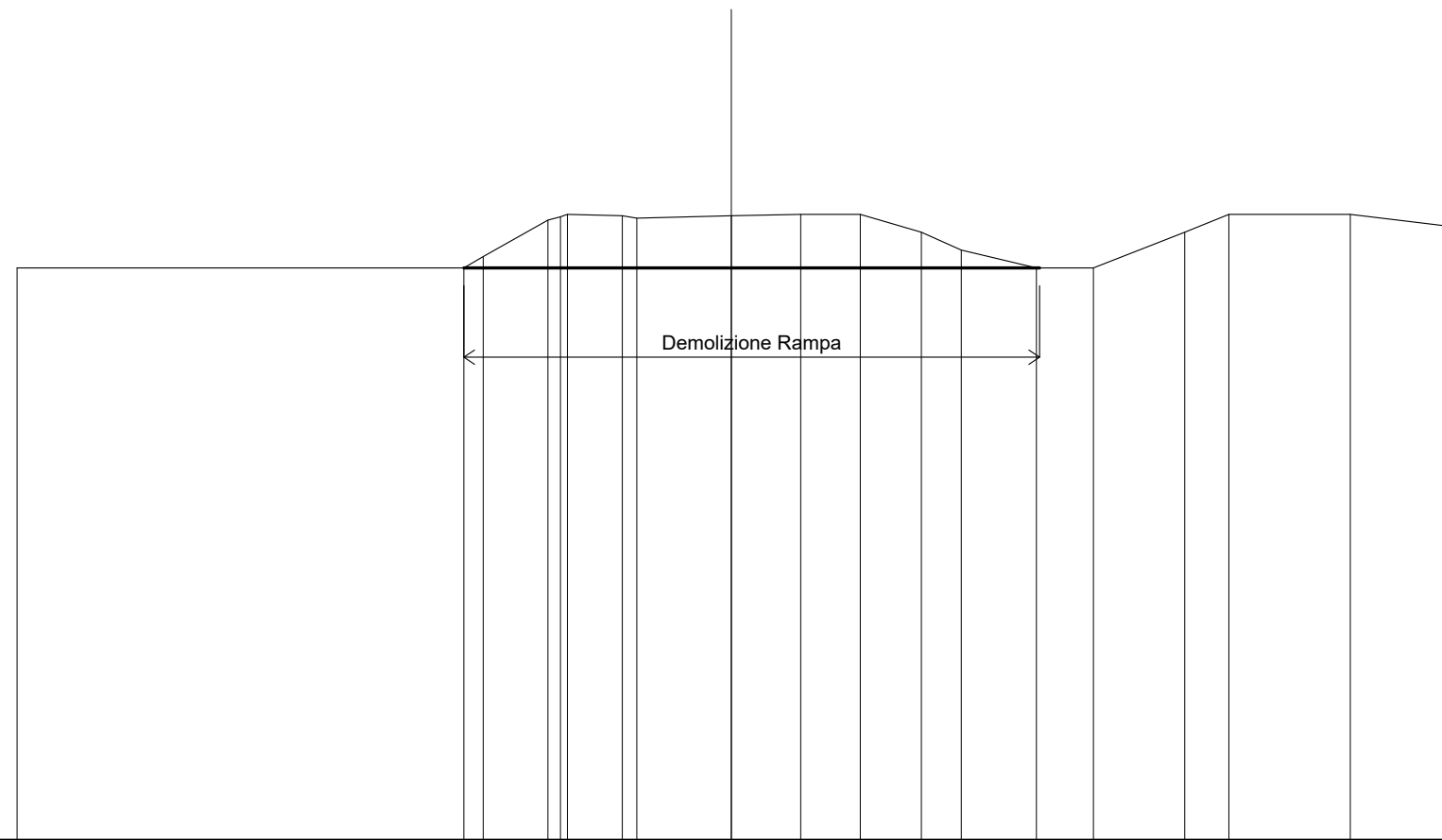
SCALA 1:200

Q. R. -14,000

QUOTE TERRENO		2,71	2,66	2,66		3,00	3,50	4,22	4,50	4,39	4,38	4,45	4,50	4,51	4,51	4,31	4,28	4,21	4,00	3,77	3,50	3,19	3,00	3,00		3,50	4,00	4,50	4,50
DIST.PARZIALI TERRENO		0,98	1,32		10,21	0,88	1,34	2,44		2,35	1,52	0,63	0,89	1,45	0,57	0,51	0,48		2,09	3,56	1,75	2,50	1,76						

SCAVI E BONIFICHE	
STERRO	17,860m <sup>2</sup>

SEZIONE N.: 7  
 DIST.PROG.: 90,000  
 QT. PROGETTO: 5,237  
 DIST.PREC.: 10,000  
 DIST.SUCC.: 10,000



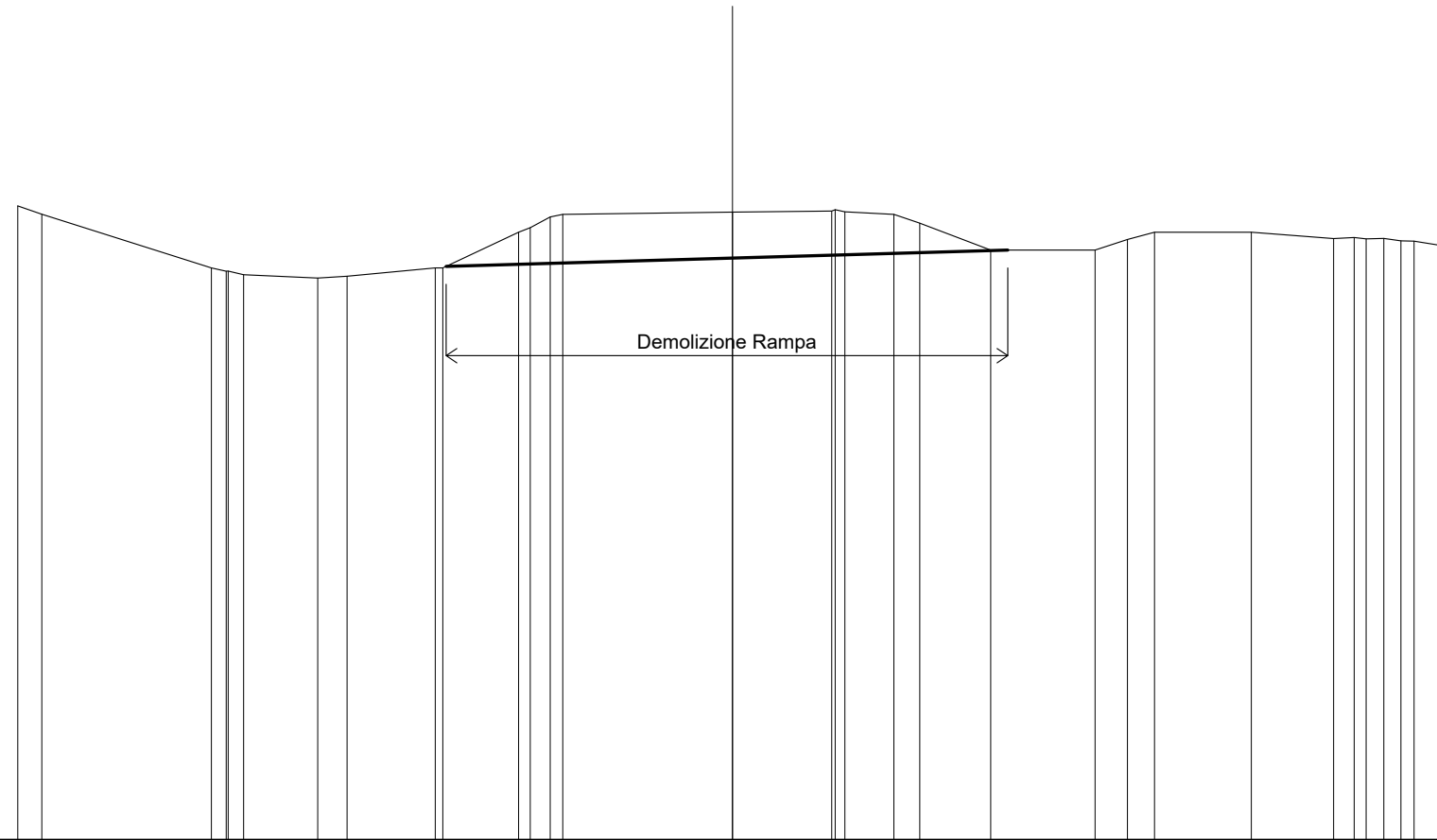
SCALA 1:200

Q. R. -13,000

QUOTE TERRENO		3,00		3,00	3,32	4,34	4,50	4,46	4,40	4,46	4,50	4,50	4,00	3,50	3,00	3,00	4,00	4,50	4,50	4,18	
DIST.PARZIALI TERRENO			12,51	0,54	1,81	1,54	2,65	1,94	1,67	1,71	1,12	2,11	1,59	2,55	1,24	3,40	2,67				

SCAVI E BONIFICHE	
STERRO	15,694m <sup>2</sup>

SEZIONE N.: 8  
 DIST.PROG.: 100,000  
 QT. PROGETTO: 5,325  
 DIST.PREC.: 10,000  
 DIST.SUCC.: 10,000



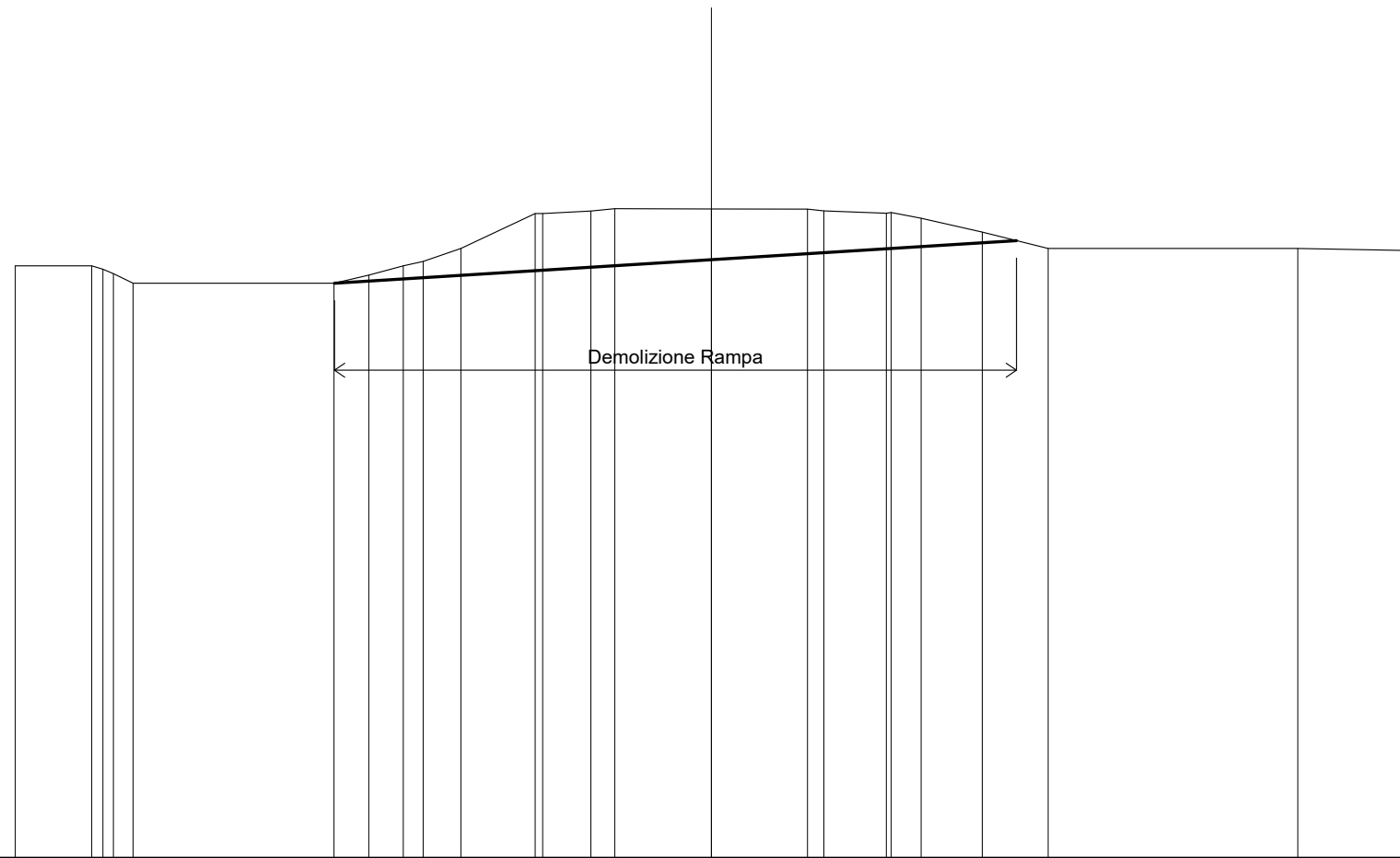
SCALA 1:200

Q. R. -13,000

QUOTE TERRENO		4,74	4,50		3,00	2,91	2,81	2,72	2,77	3,00	3,00	4,00	4,43	4,50		4,56	4,59	4,57	4,50	4,25	3,50	3,50	3,80	4,00	4,00	3,82	3,85	3,83	3,76	3,75	3,60
DIST.PARZIALI TERRENO		0,67	4,75		2,07	0,82	2,47	2,12	0,56	4,75	2,78	1,37	0,72	1,99	2,92	0,91	0,76	2,71	2,30	0,58	0,50	0,48	0,93								

SCAVI E BONIFICHE	
STERRO	20,265m <sup>2</sup>

SEZIONE N.: 9  
 DIST.PROG.: 110,000  
 QT. PROGETTO: 5,412  
 DIST.PREC.: 10,000  
 DIST.SUCC.: 10,000



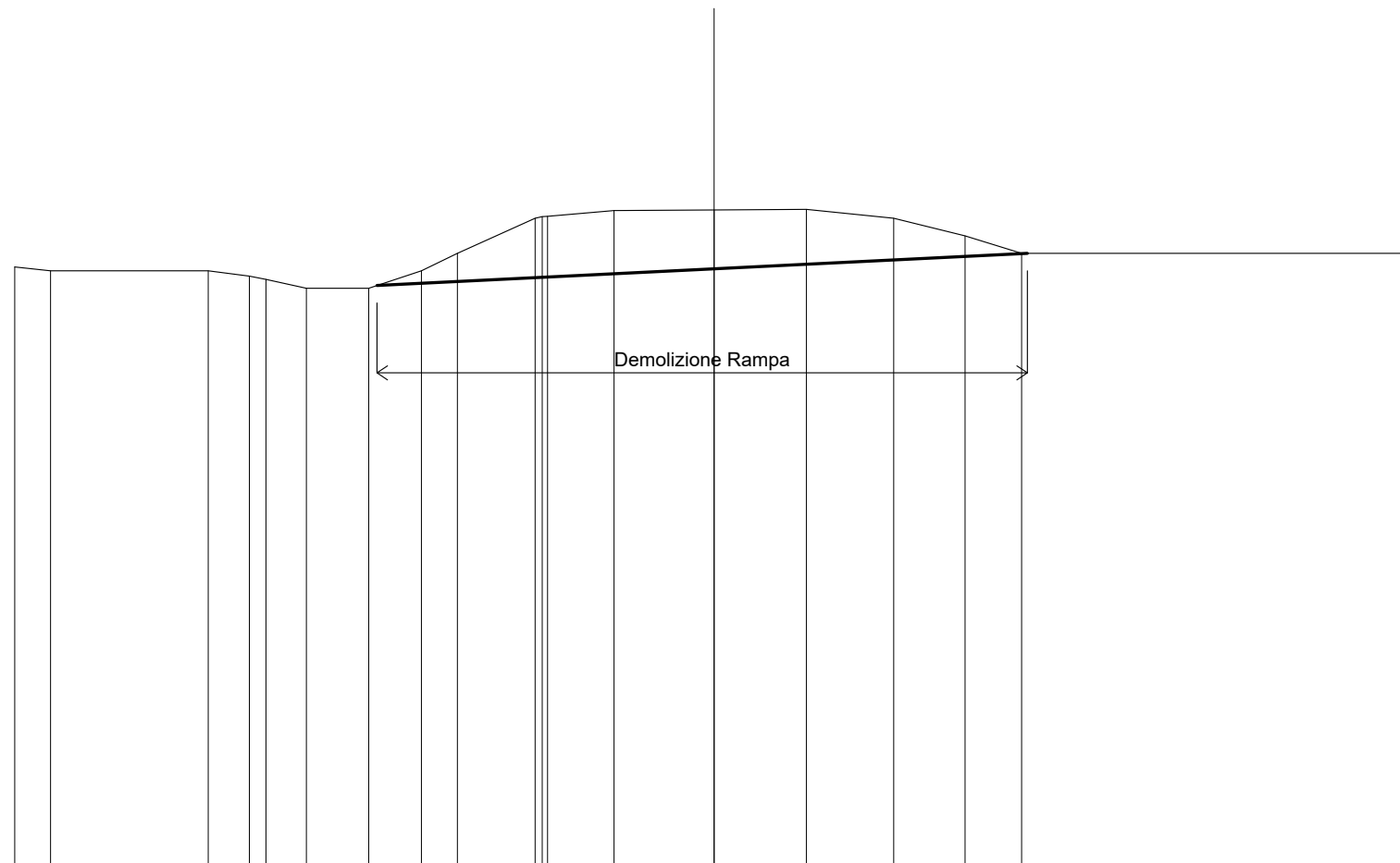
SCALA 1:200

Q. R. -14,000

QUOTE TERRENO		3,00	3,00	2,77	2,50		2,50	2,73	3,00	3,12	3,50	4,50	4,50	4,57	4,64	4,63	4,63	4,58	4,51	4,53	4,37	3,97	3,50		3,50	3,44
DIST.PARZIALI TERRENO		2,20	0,57		5,77	1,00	0,99	0,57	1,09	2,13	1,38	0,69	2,78	2,76	0,47	1,79	0,86	1,76	1,89	7,17	3,15					

SCAVI E BONIFICHE	
STERRO	22.609m <sup>2</sup>

SEZIONE N.: 10  
 DIST.PROG.: 120,000  
 QT. PROGETTO: 5,500  
 DIST.PREC.: 10,000  
 DIST.SUCC.: 10,000



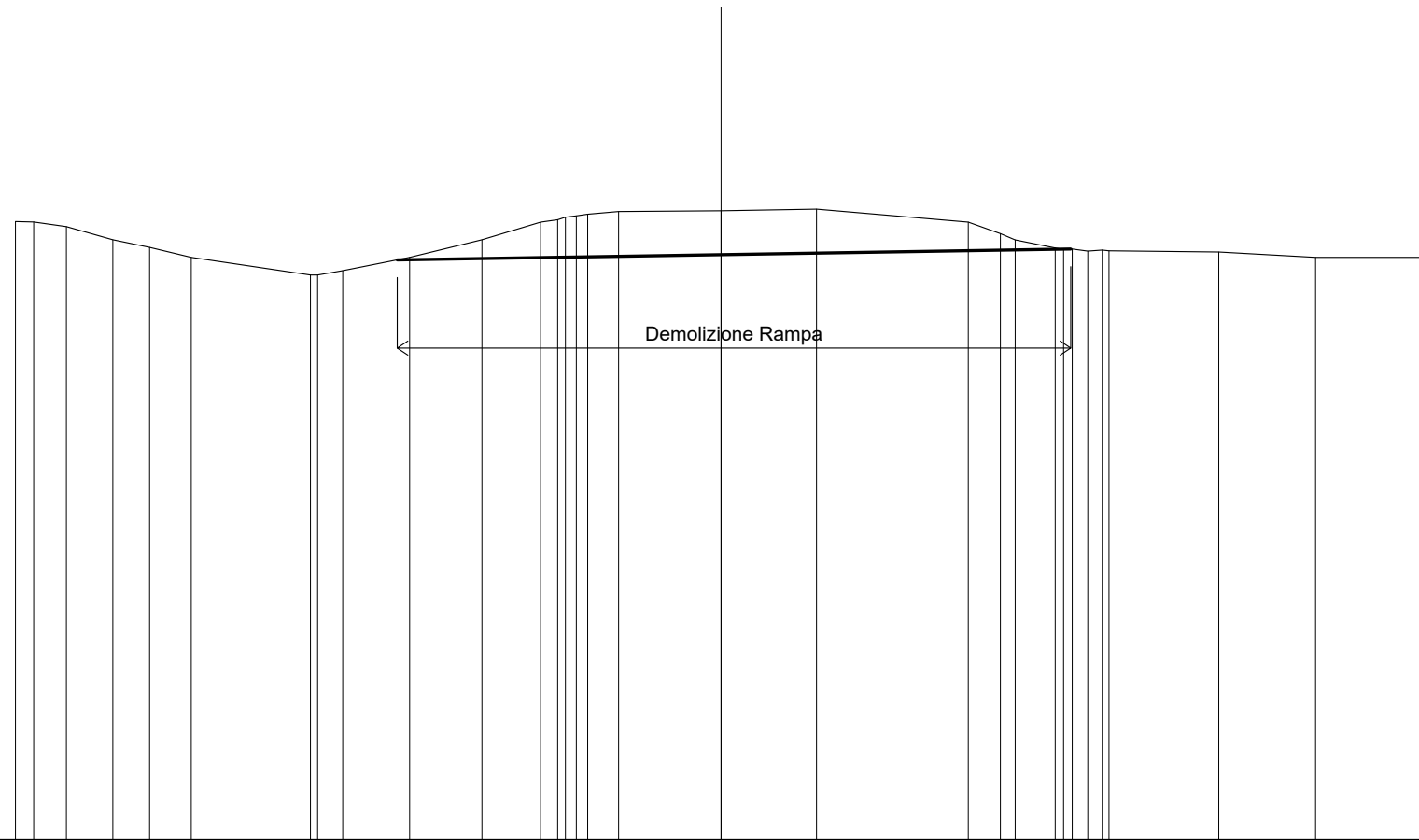
SCALA 1:200

Q. R. -14,000

QUOTE TERRENO		-3,11	-3,00		-3,00	-2,95	-2,75	-2,50	-2,50	-3,00	-3,50	-4,50	-4,56	-4,72	-4,74	-4,76	-4,50	-4,00	-3,50				-3,50
DIST.PARZIALI TERRENO		1,02	4,51	1,18	0,47	1,16	1,78	1,51	1,03	2,22	1,90	2,86	2,64	2,49	2,04	1,62	11,21						

SCAVI E BONIFICHE	
STERRO	16.828m <sup>2</sup>

SEZIONE N.: 11  
 DIST.PROG.: 130,000  
 QT. PROGETTO: 5,587  
 DIST.PREC.: 10,000  
 DIST.SUCC.: 10,000



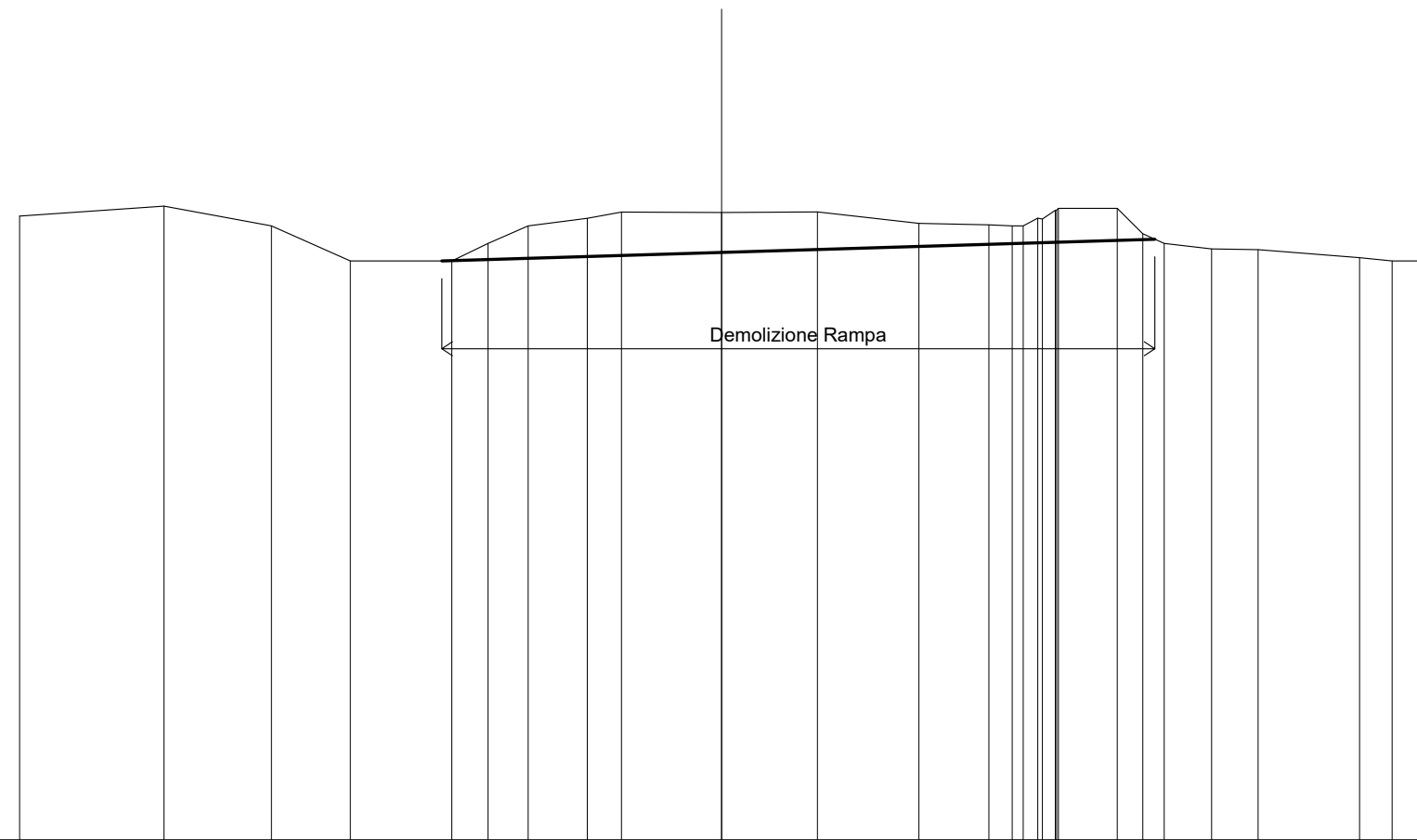
SCALA 1:200

Q. R. -13,000

QUOTE TERRENO	4,52	4,50	4,37	4,00	3,78	3,50	3,00	3,00	3,12	3,50	4,00	4,50	4,57	4,98	4,72	4,80	4,82	4,87	4,50	4,17	4,00	3,77	3,74	3,71	3,69	3,65	3,50	3,50	
DIST.PARZIALI TERRENO	0,52	0,93	1,32	1,04	1,18	3,38	0,71	1,90	2,05	1,67	0,48	0,48	0,88	2,90	2,70	4,30	0,91	1,13	0,44	3,11	2,74	3,15							

SCAVI E BONIFICHE	
STERRO	17,193m <sup>2</sup>

SEZIONE N.: 12  
 DIST.PROG.: 140,000  
 QT. PROGETTO: 5,675  
 DIST.PREC.: 10,000  
 DIST.SUCC.: 10,000



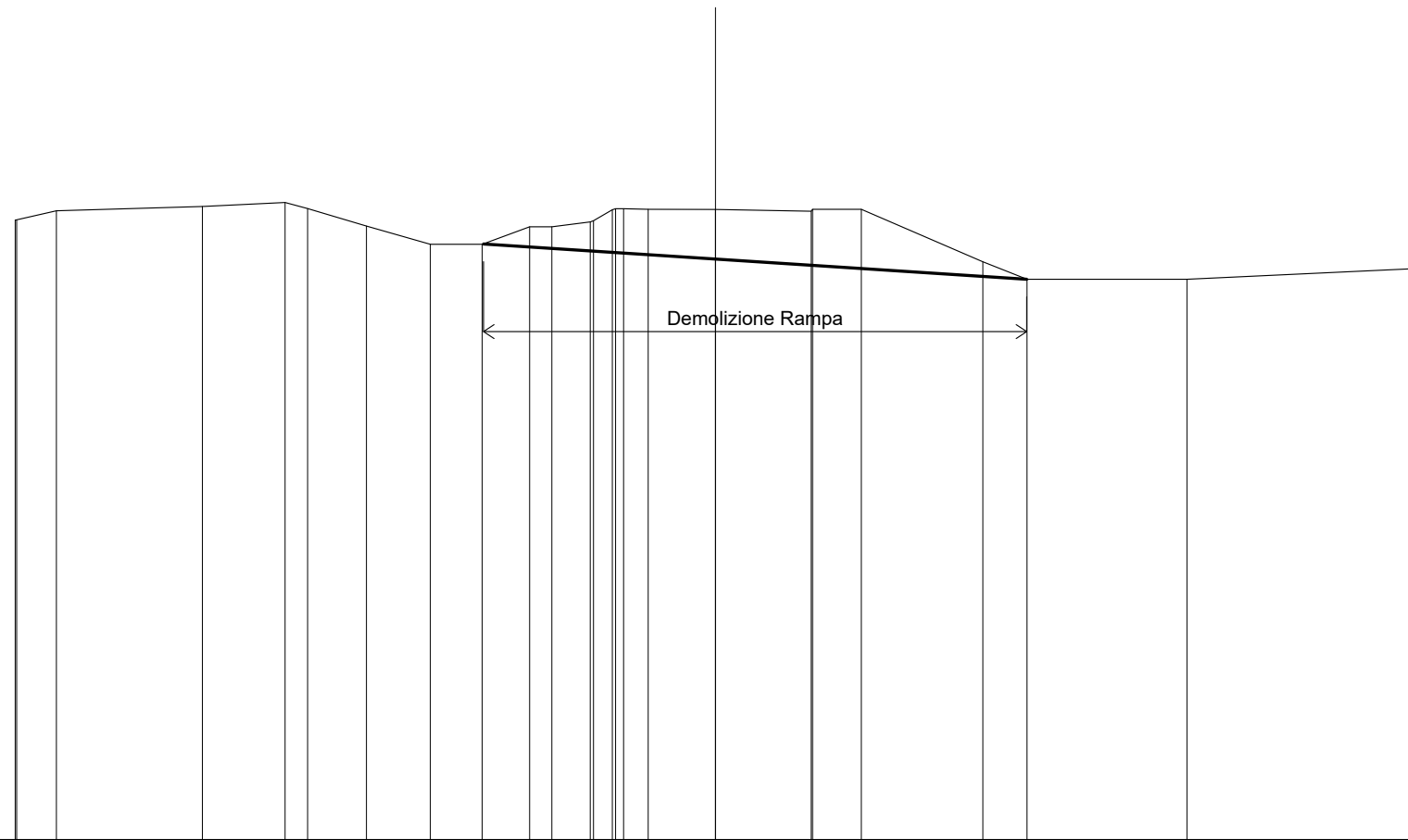
SCALA 1:200

Q. R. -13,000

QUOTE TERRENO		4,78	5,06	4,50	3,50	3,50	4,00	4,50	4,72	4,90	4,88	4,90	4,57	4,53	4,50	4,72	4,95	5,00	5,00	4,28	4,00	3,85	3,83	3,60	3,50	3,50	
DIST.PARZIALI TERRENO		4,11	3,06	2,25	2,89	1,03	1,14	1,69	0,97	2,85	2,73	2,89	2,00	0,66	0,66	0,66	1,67	0,73	0,61	1,35	1,32	2,89	0,93	0,89			

SCAVI E BONIFICHE	
STERRO	16.432m <sup>2</sup>

SEZIONE N.: 13  
 DIST. PROG.: 150,000  
 QT. PROGETTO: 5,762  
 DIST. PREC.: 10,000  
 DIST. SUCC.: 10,000



SCALA 1:200


Q. R. -13,000

QUOTE TERRENO	4,69	4,70	4,96	5,08	5,19	5,02	4,52	4,00	4,00	4,50	4,50	4,64	4,99	5,02	5,00	5,00	4,95	5,00	5,00	3,50	3,00	3,00	3,31
DIST. PARZIALI TERRENO	1,13	4,17	2,36	0,64	1,68	1,82	1,48	1,36	0,64	1,09	0,54	0,70	1,92	2,73	1,39	3,47	1,26	4,57	6,53				



SCAVI E BONIFICHE	
STERRO	12.019m <sup>2</sup>

SEZIONE N.: 14  
 DIST.PROG.: 160,000  
 QT. PROGETTO: 5,850  
 DIST.PREC.: 10,000  
 DIST.SUCC.: 10,000



SCALA 1:200

Q. R. -12,000

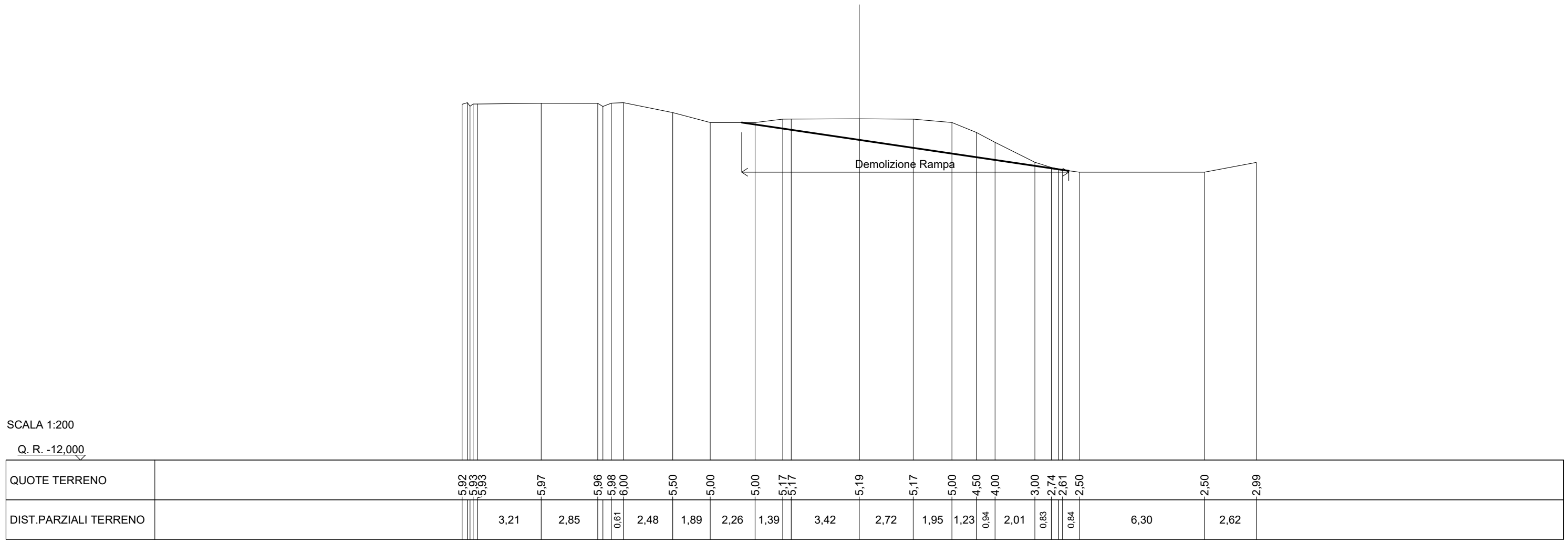
QUOTE TERRENO	4,81	5,00	5,47	5,48	5,49	5,49	5,37	5,41	5,50	5,29	5,20	5,12	5,05	5,04	5,03	5,01	5,05	5,03	5,00	4,50	4,09	3,61	3,29	3,00	2,70	2,50	2,50	3,00	3,24
DIST.PARZIALI TERRENO	0,44	1,64	1,11	2,75	2,45	0,75	0,69	1,16	0,76	0,62	0,58	0,60	2,19	2,94	4,37	1,33	0,70	0,60	0,58	0,78	1,33	1,05	3,63	2,36	2,86				

SCAVI E BONIFICHE	
STERRO	13.628m <sup>2</sup>

SEZIONE N.: 15  
 DIST.PROG.: 170,000  
 QT. PROGETTO: 5,937  
 DIST.PREC.: 10,000  
 DIST.SUCC.: 10,000

SCALA 1:200

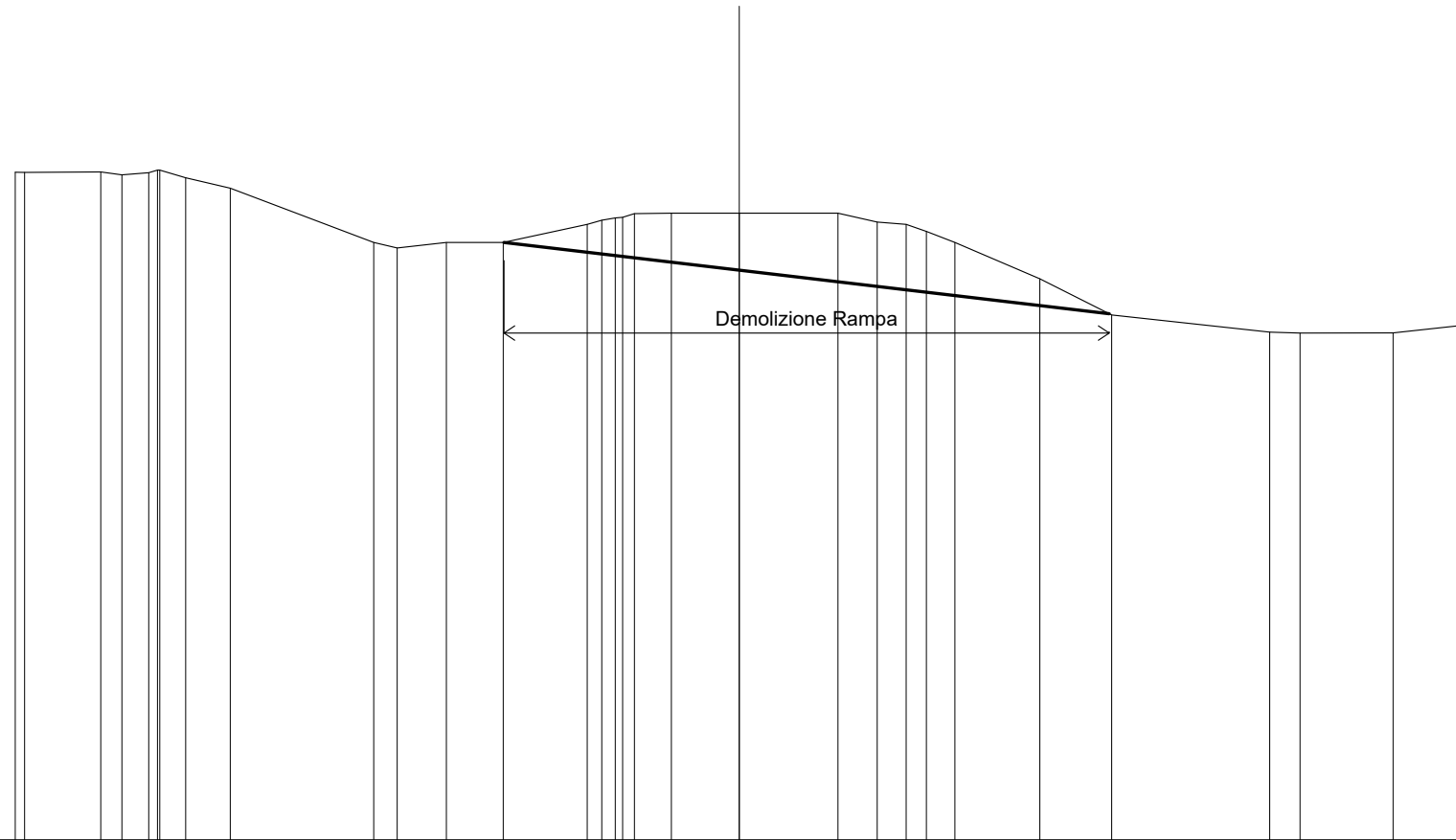
Q. R. -12,000



QUOTE TERRENO		5,92	5,93	5,93	5,97	5,96	5,98	6,00	5,50	5,00	5,00	5,17	5,17	5,19	5,17	5,00	4,50	4,00	3,00	2,74	2,61	2,50		2,50		2,99
DIST.PARZIALI TERRENO			3,21		2,85		0,61	2,48	1,89	2,26	1,39	3,42	2,72	1,95	1,23	0,94	2,01	0,83	0,84		6,30		2,62			

SCAVI E BONIFICHE	
STERRO	19.919m <sup>2</sup>

SEZIONE N.: 16  
 DIST.PROG.: 180,000  
 QT. PROGETTO: 6,025  
 DIST.PREC.: 10,000  
 DIST.SUCC.: 10,000



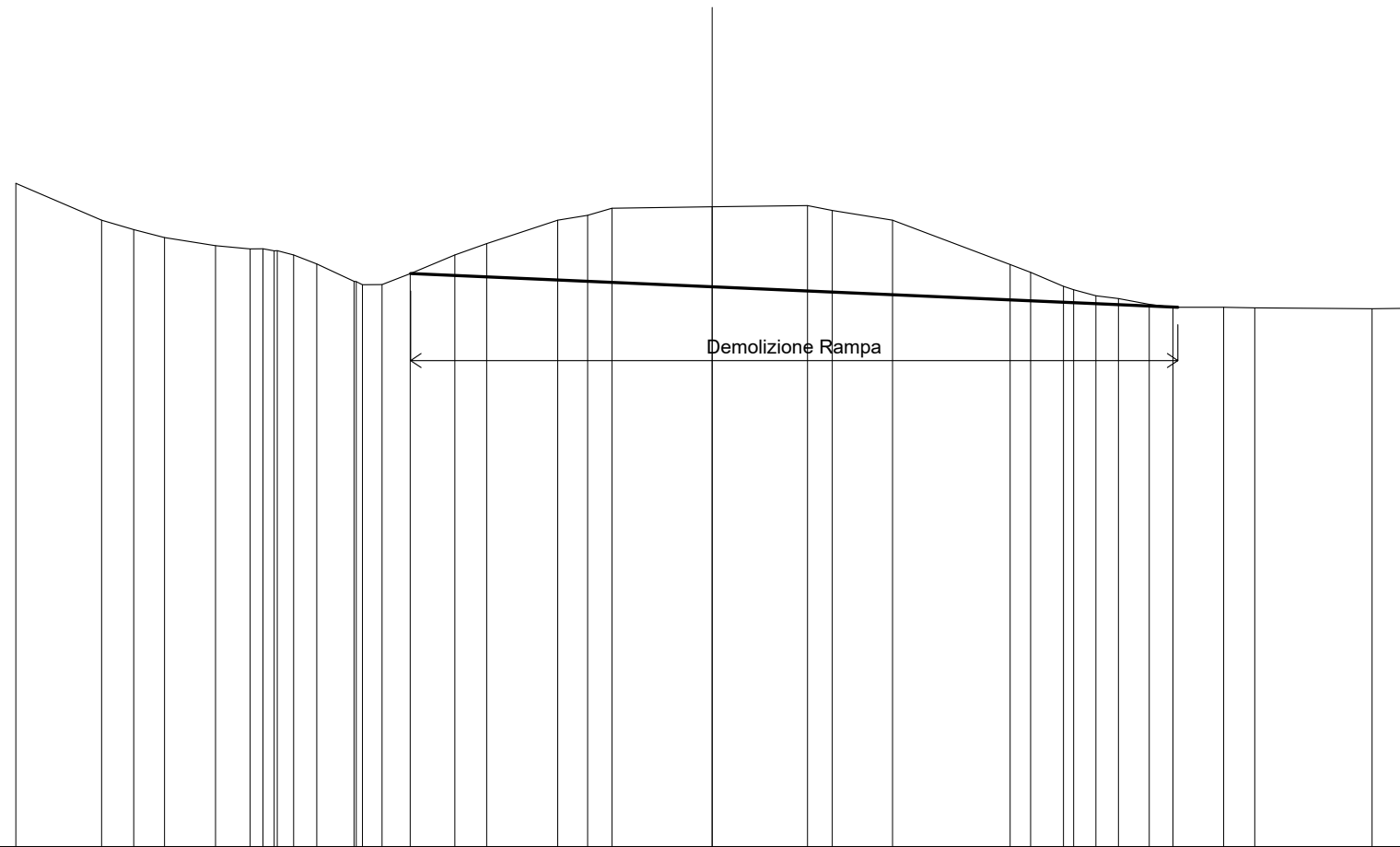
SCALA 1:200

Q. R. -12,000

QUOTE TERRENO	6,44	6,44	6,45	6,37	6,43	6,50	6,29	6,00		4,50	4,35	4,50	4,50	5,00	5,18	5,30	5,31	5,31	5,31	5,07	5,00	4,80	4,50	3,50	2,50	2,02	2,00	2,00	2,21
DIST.PARZIALI TERRENO	2,10	0,59	0,74	0,72	1,23	3,96	0,64	1,36	1,57	2,32	1,02	1,88	2,73	1,08	0,80	0,56	0,79	2,34	1,98	4,37	0,83	2,57	1,94						

SCAVI E BONIFICHE	
STERRO	32.249m <sup>2</sup>

SEZIONE N.: 17  
 DIST.PROG.: 190,000  
 QT. PROGETTO: 6,112  
 DIST.PREC.: 10,000  
 DIST.SUCC.: 10,000



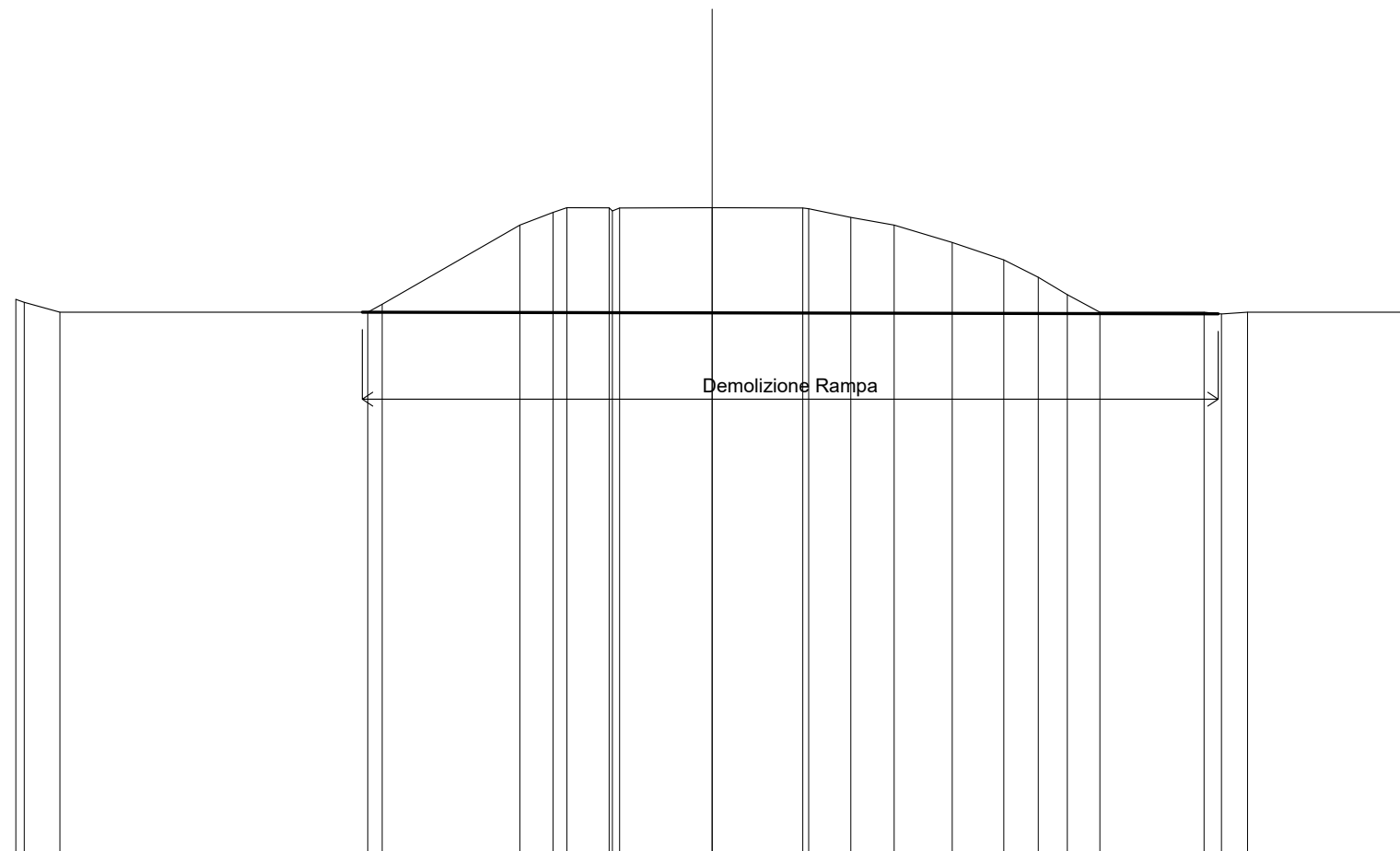
SCALA 1:200

Q. R. -13,000

QUOTE TERRENO	6,06	5,00	4,73	4,50	4,27	4,18	4,12	4,00	3,74	3,24	3,15	3,46	4,00	4,33	5,00	5,14	5,34	5,39	5,42	5,28	5,00	3,73	3,50	3,10	3,00	2,83	2,75	0,88	2,58	2,50	1,45	2,50	2,48	2,46	2,47
DIST.PARZIALI TERRENO	2,46	0,92	0,88	1,47	0,99	0,47	0,66	1,07	0,56	0,81	1,28	0,91	2,04	0,86	0,70	2,88	2,74	0,71	1,73	3,38	0,59	0,94	0,64	0,65	0,88	0,68	1,45	0,89	3,37	1,04					

SCAVI E BONIFICHE	
STERRO	45.698m <sup>2</sup>

SEZIONE N.: 18  
 DIST.PROG.: 200,000  
 QT. PROGETTO: 6,200  
 DIST.PREC.: 10,000  
 DIST.SUCC.: 10,000



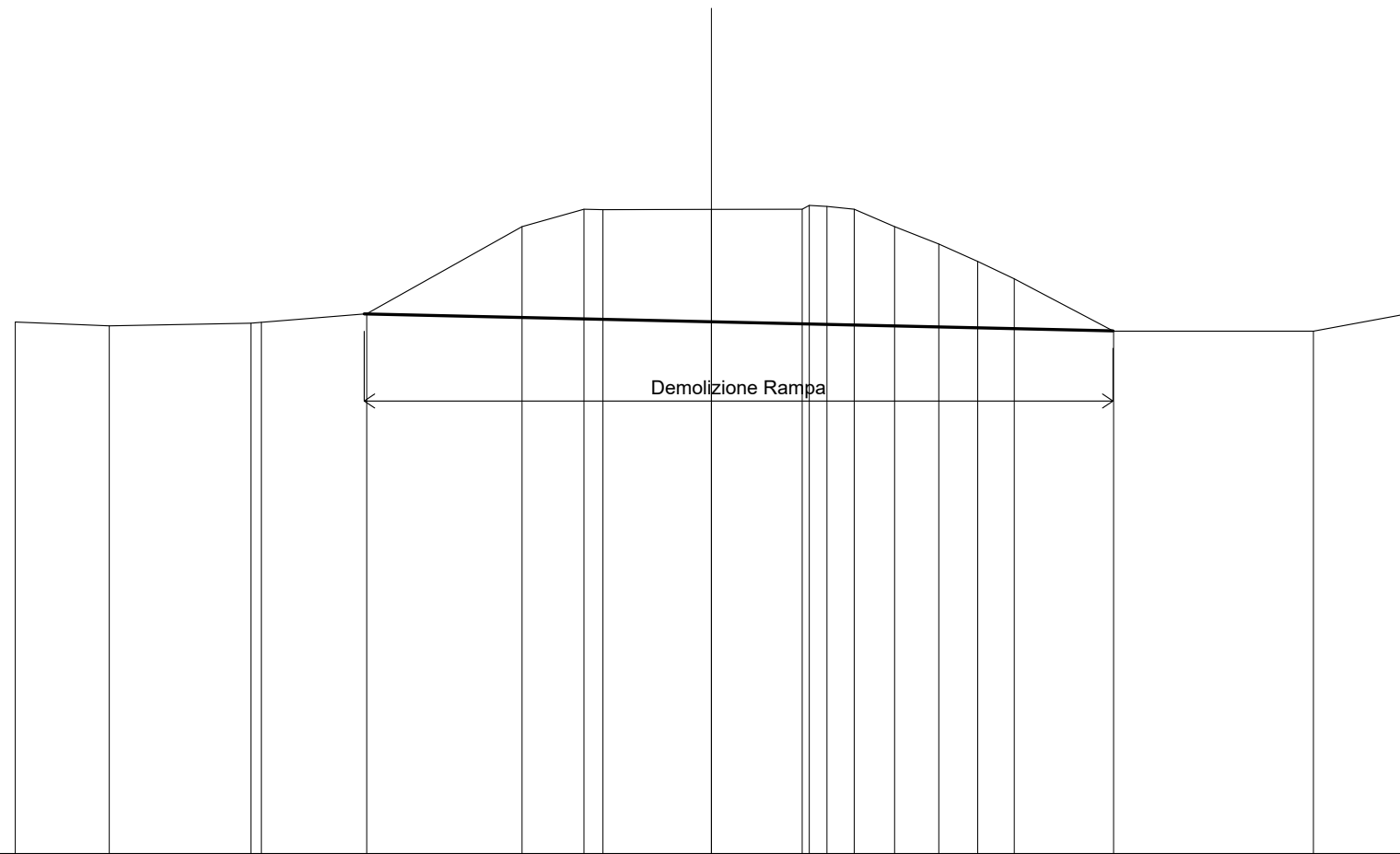
SCALA 1:200

Q. R. -13,000

QUOTE TERRENO	2,87	2,78	2,50		2,50	2,73	5,00	5,36	5,30	5,49	5,49	5,50	5,49	5,47	5,22	5,00	4,50	4,00	3,50	3,00	2,50	2,50	2,45	2,50		2,50	
DIST.PARZIALI TERRENO	1,02		8,84		3,96	0,95	1,22	2,66	2,60	1,21	1,24	1,67	1,48	0,99	0,83	0,94	2,99	0,50	0,75	4,62							

SCAVI E BONIFICHE	
STERRO	49.217 m <sup>2</sup>

SEZIONE N.: 19  
 DIST. PROG.: 210,000  
 QT. PROGETTO: 6,270  
 DIST. PREC.: 10,000  
 DIST. SUCC.: 10,000



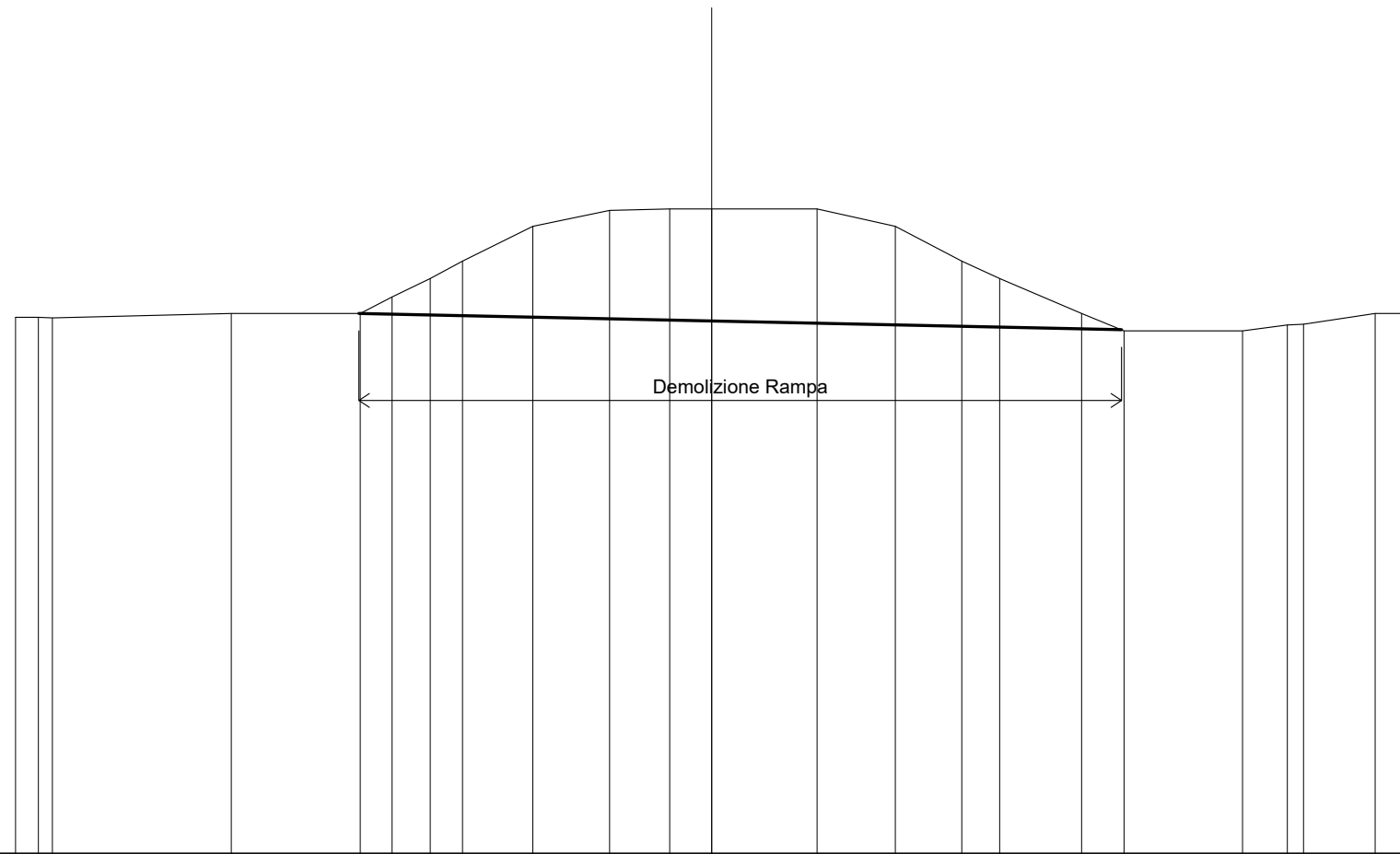
SCALA 1:200

Q. R. -13,000

QUOTE TERRENO		2,26	2,15	2,23 2,23	2,50	5,00	5,50 5,48	5,50	5,50	5,58 5,50	5,00	4,50	4,00	3,50	2,00	2,00	2,50
DIST. PARZIALI TERRENO		2,70	4,07	3,03	4,46	1,78	0,54 3,12	2,61	0,51 0,78	1,16	1,27	1,12	1,05	2,85	5,74	2,71	

SCAVI E BONIFICHE	
STERRO	47.497 m <sup>2</sup>

SEZIONE N.: 20  
 DIST.PROG.: 220,000  
 QT. PROGETTO: 6,274  
 DIST.PREC.: 10,000  
 DIST.SUCC.: 10,000



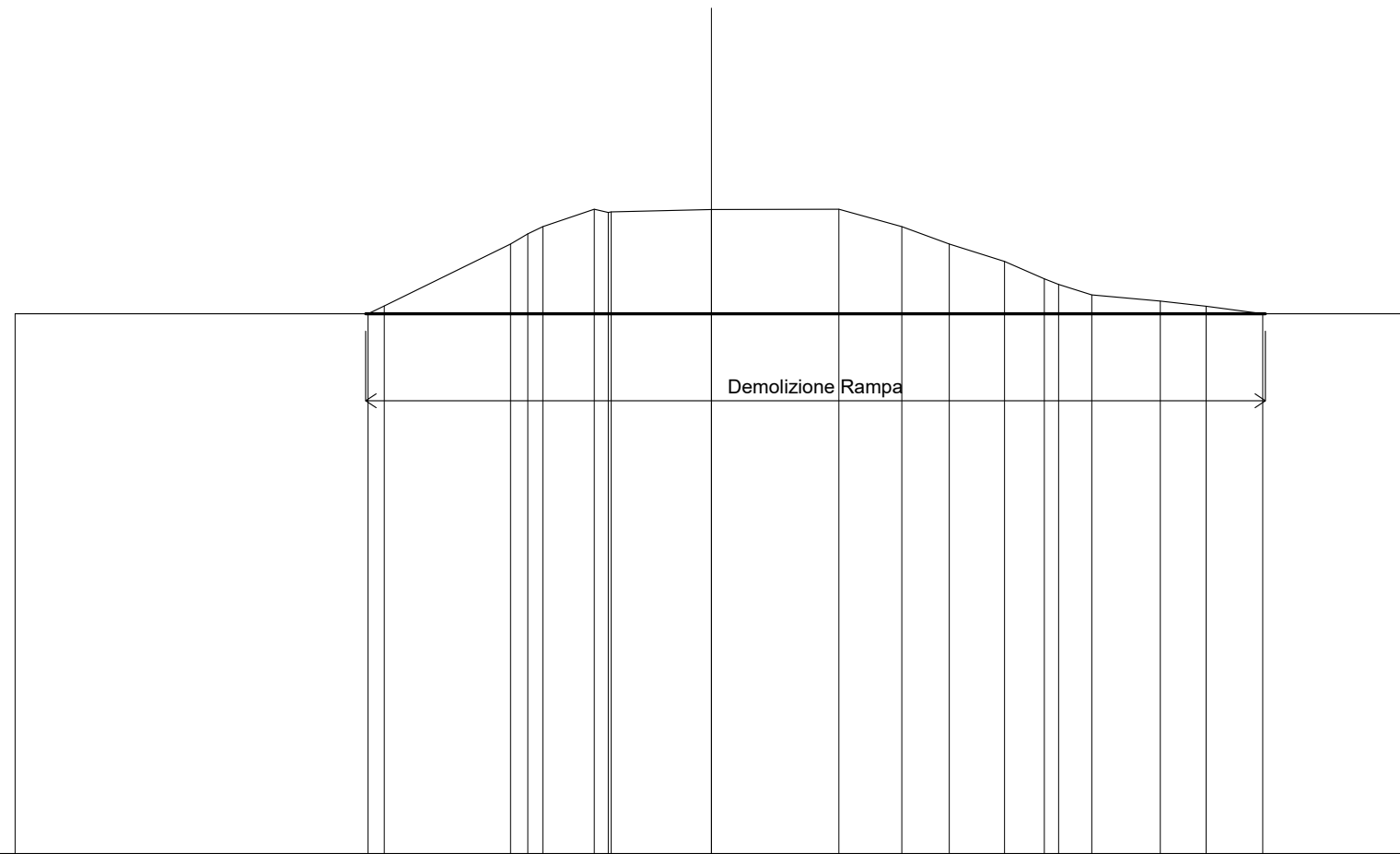
SCALA 1:200

Q. R. -13,000

QUOTE TERRENO	2,39	2,39	2,37		2,50		2,50	2,97	3,50	4,00	5,00	5,46	5,50	5,50	5,50	5,00	4,00	3,50	2,50	2,00		2,00	2,17	2,19	2,50	2,50
DIST.PARZIALI TERRENO	0,66			5,14		3,71	0,91	1,10	0,93	2,02	2,21	1,72	1,21	3,02	2,25	1,91	1,09	2,35	1,22	3,40	1,29	0,47	2,06	0,94		

SCAVI E BONIFICHE	
STERRO	45.887 m <sup>2</sup>

SEZIONE N.: 21  
 DIST. PROG.: 230,000  
 QT. PROGETTO: 6,274  
 DIST. PREC.: 10,000  
 DIST. SUCC.: 10,000



SCALA 1:200

Q. R. -13,000

QUOTE TERRENO		2,50		2,50 2,72		4,50 4,79 5,00		5,50 5,42		5,49		5,50		5,00		4,50		4,00		3,50 3,34		3,04		2,86		2,71		2,50		2,50
DIST. PARZIALI TERRENO		10,14		0,47		3,63		0,50 1,48		2,88		3,66		1,81		1,36		1,59		1,14		0,95		1,97		1,32		1,63		4,16

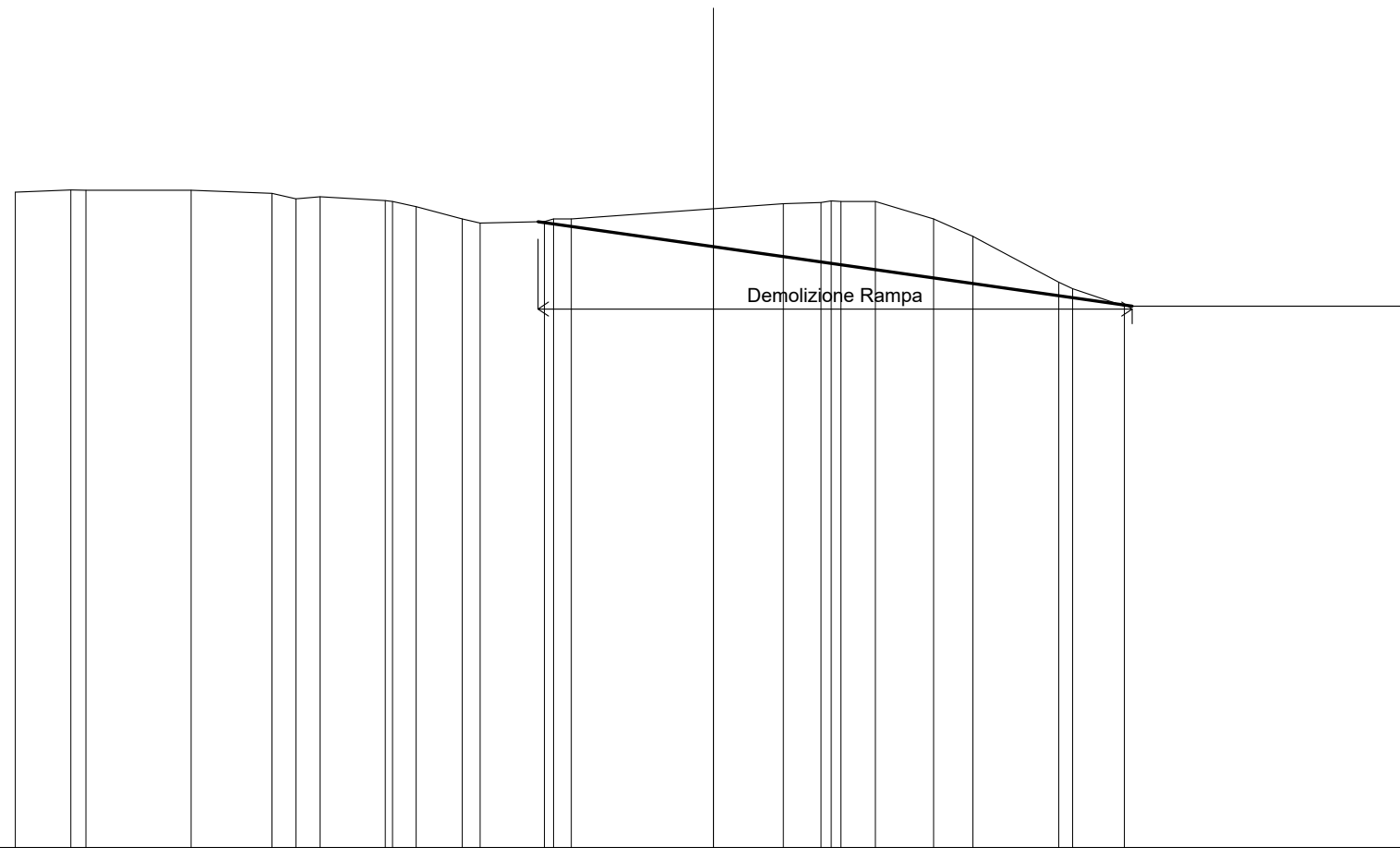






SCAVI E BONIFICHE	
STERRO	17.188m <sup>2</sup>

SEZIONE N.: 24  
 DIST.PROG.: 256,000  
 QT. PROGETTO: 6,035  
 DIST.PREC.: 6,000



SCALA 1:200

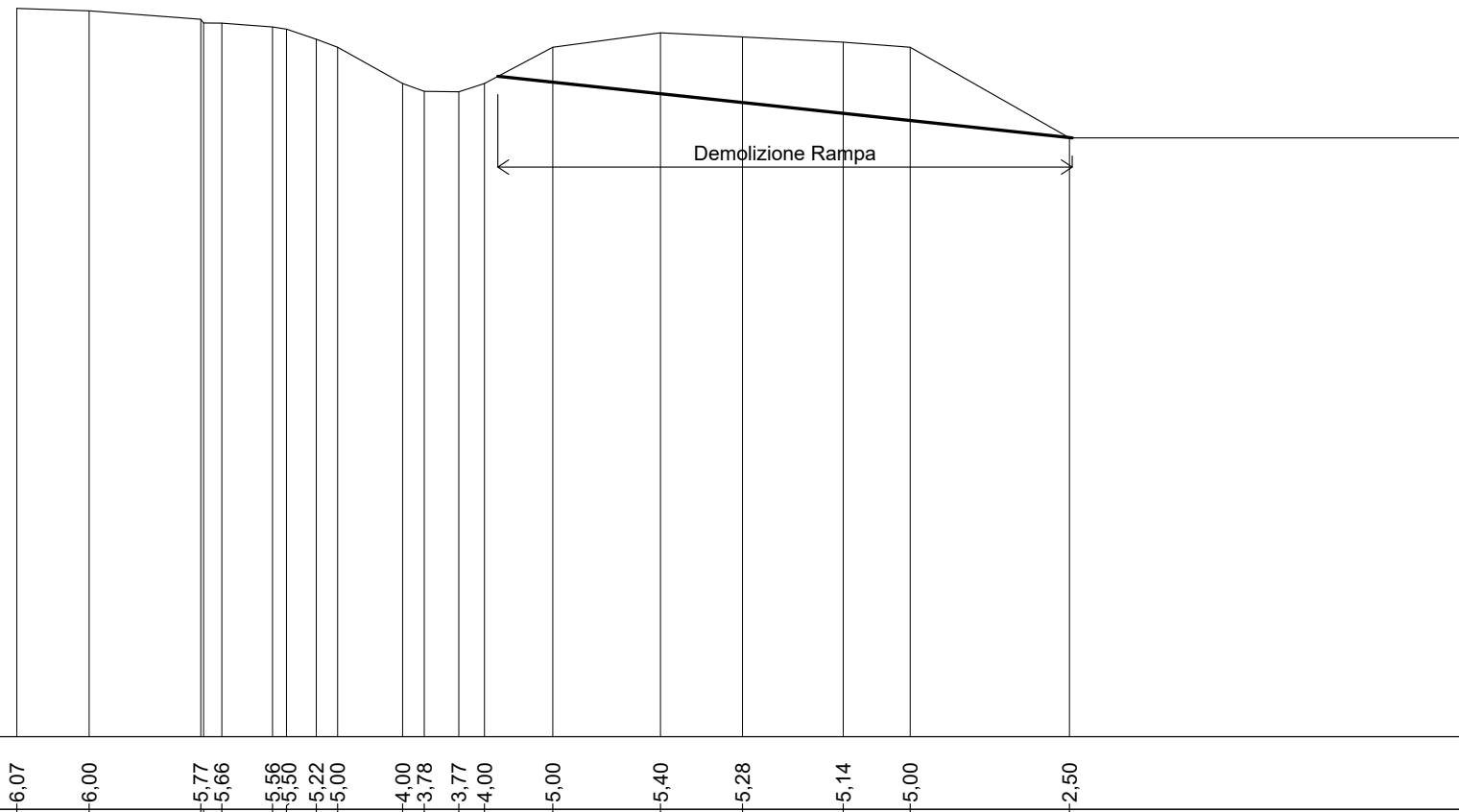
Q. R. -13,000

QUOTE TERRENO	5,77	5,83	5,82	5,73	5,58	5,63	5,52	5,35	5,00	4,92	5,00	5,29	5,44	5,47	5,50	5,50	5,00	4,50	3,19	3,00	2,50	2,50
DIST.PARZIALI TERRENO	1,59	3,01	2,31	0,69	0,69	1,87	0,68	1,32	0,31	1,84	0,51	4,07	2,00	1,08	0,99	1,67	1,12	2,46	1,48	8,23		

# Sezioni di Demolizione Rampa B

SCAVI E BONIFICHE	
STERRO	21.928m <sup>2</sup>

SEZIONE N.: 1  
 DIST.PROG.: 40,000  
 QT. PROGETTO: 0,000  
 DIST.SUCC.: 10,000



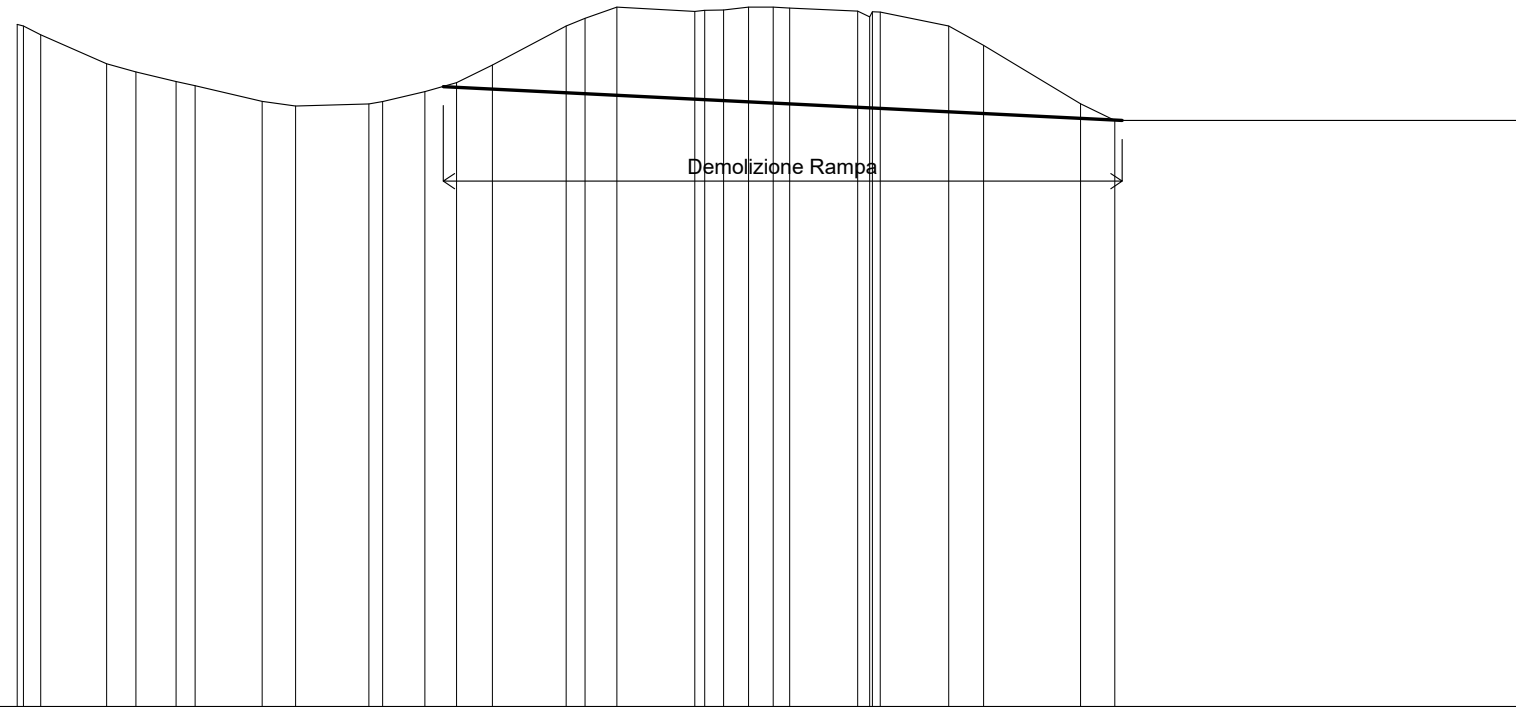
SCALA 1:200

Q. R. -14,000

QUOTE TERRENO	6,07	6,00	5,77	5,66	5,56	5,50	5,22	5,00	4,00	3,78	3,77	4,00	5,00	5,40	5,28	5,14	5,00	2,50	2,50
DIST.PARZIALI TERRENO	1,99	3,08	0,50	1,40	0,82	0,59	1,79	0,60	0,95	0,71	1,88	2,97	2,26	2,78	1,85	4,39	10,99		

SCAVI E BONIFICHE	
STERRO	31.754m <sup>2</sup>

SEZIONE N.: 2  
 DIST.PROG.: 50,000  
 QT. PROGETTO: 0,000  
 DIST.PREC.: 10,000  
 DIST.SUCC.: 10,000



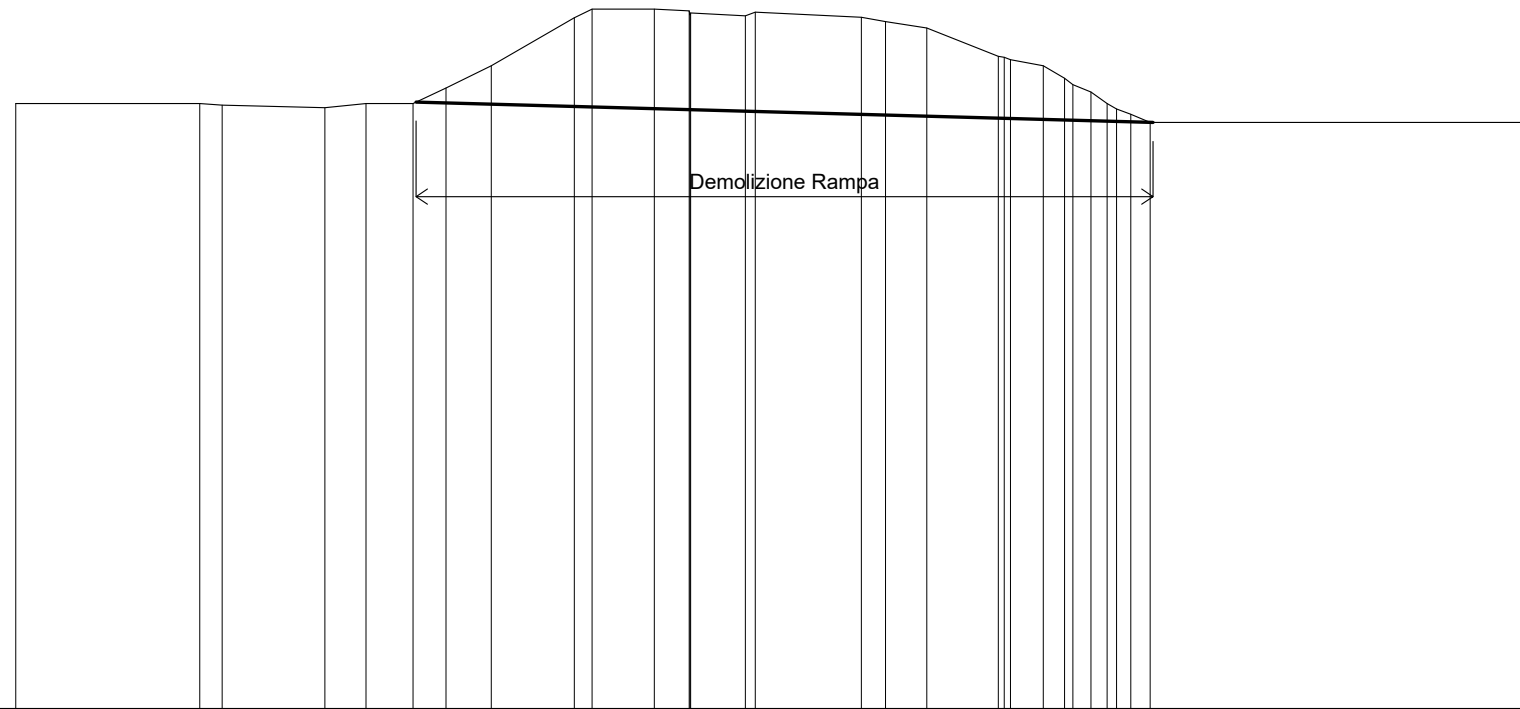
SCALA 1:200

Q. R. -13,000

QUOTE TERRENO	5,04	4,77	4,00	3,79	3,53	3,42	3,01	2,88	2,94	3,00	3,26	3,50	3,97	5,00	5,20	5,50	5,38	5,42	5,50	5,50	5,47	5,39	5,37	5,00	4,49	2,94	2,50	2,50
DIST.PARZIALI TERRENO	0,45	1,75	0,77	1,06	0,51	1,77	0,89	1,94	1,12	0,84	0,95	1,95	0,50	0,85	2,06	0,50	0,66	0,65	0,44	1,80	1,81	0,92	2,56	0,91	10,96			

SCAVI E BONIFICHE	
STERRO	35.984m <sup>2</sup>

SEZIONE N.: 3  
 DIST. PROG.: 60,000  
 QT. PROGETTO: 0,000  
 DIST. PREC.: 10,000  
 DIST. SUCC.: 10,000



SCALA 1:200

Q. R. -13,000

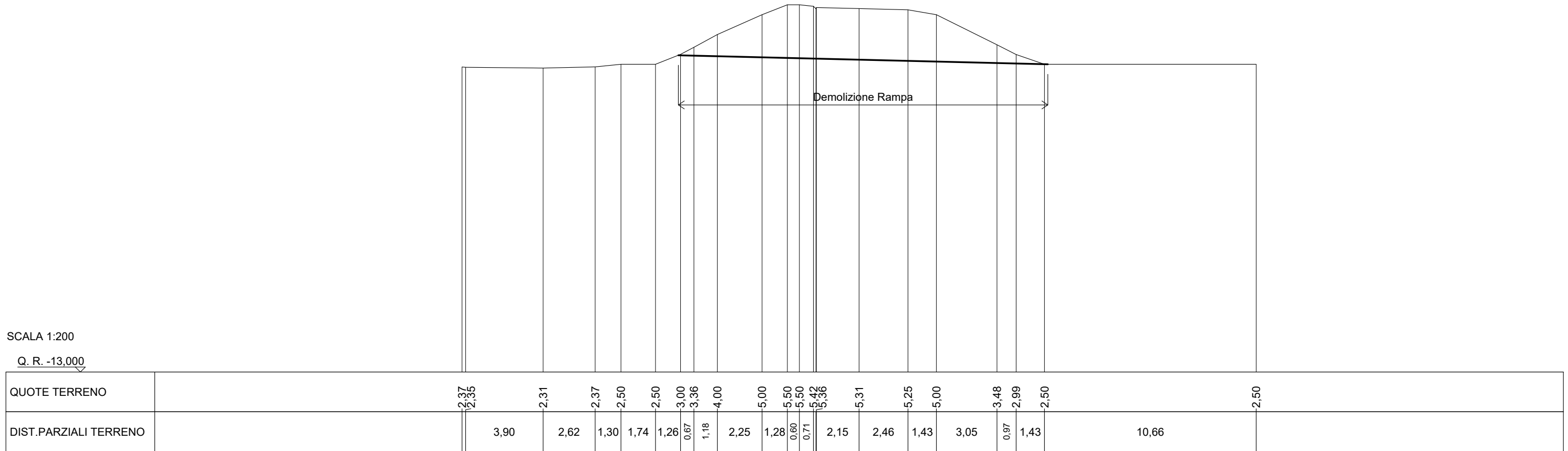
QUOTE TERRENO		-3,00		-3,00	-2,96		-2,89	-3,00	-3,00	-3,41	-4,00	-5,27	-5,50	-5,50	-5,45	-5,40	-5,32	-5,40	-5,28	-5,17	-5,00	-4,25	-4,16	-4,00	-3,67	-3,31	-2,86	-2,50		-2,50
DIST. PARZIALI TERRENO		4,87	0,59	2,72	1,09	1,24	0,87	1,20	2,19	0,47	1,65	0,93	1,45	2,37	0,64	1,09	1,89	0,87	0,56	0,48	0,51	9,98								

SCAVI E BONIFICHE	
STERRO	33.086m <sup>2</sup>

SEZIONE N.: 4  
 DIST.PROG.: 70,000  
 QT. PROGETTO: 0,000  
 DIST.PREC.: 10,000  
 DIST.SUCC.: 10,000

SCALA 1:200

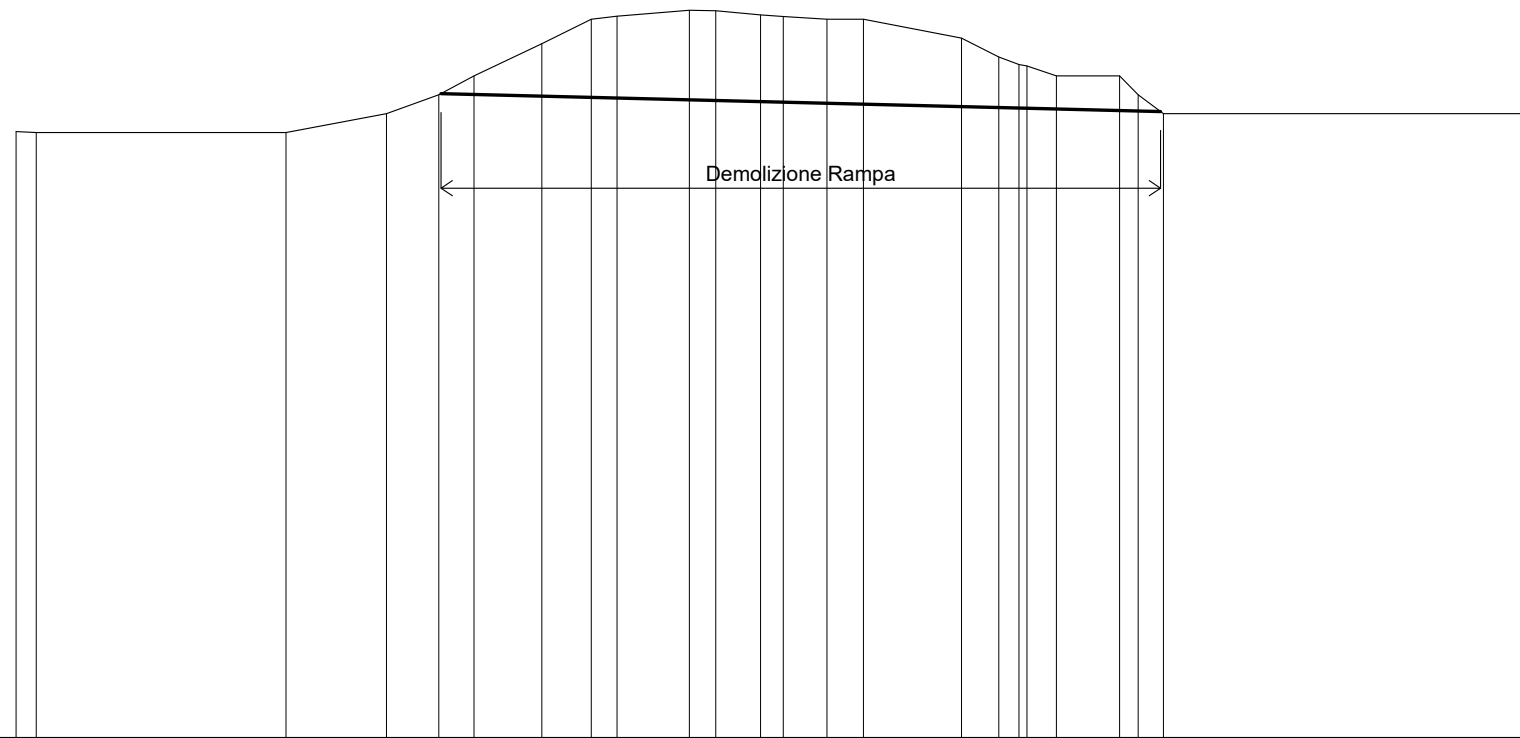
Q. R. -13,000





SCAVI E BONIFICHE	
STERRO	30.936m <sup>2</sup>

SEZIONE N.: 5  
 DIST.PROG.: 80,000  
 QT. PROGETTO: 0,000  
 DIST.PREC.: 10,000  
 DIST.SUCC.: 10,000



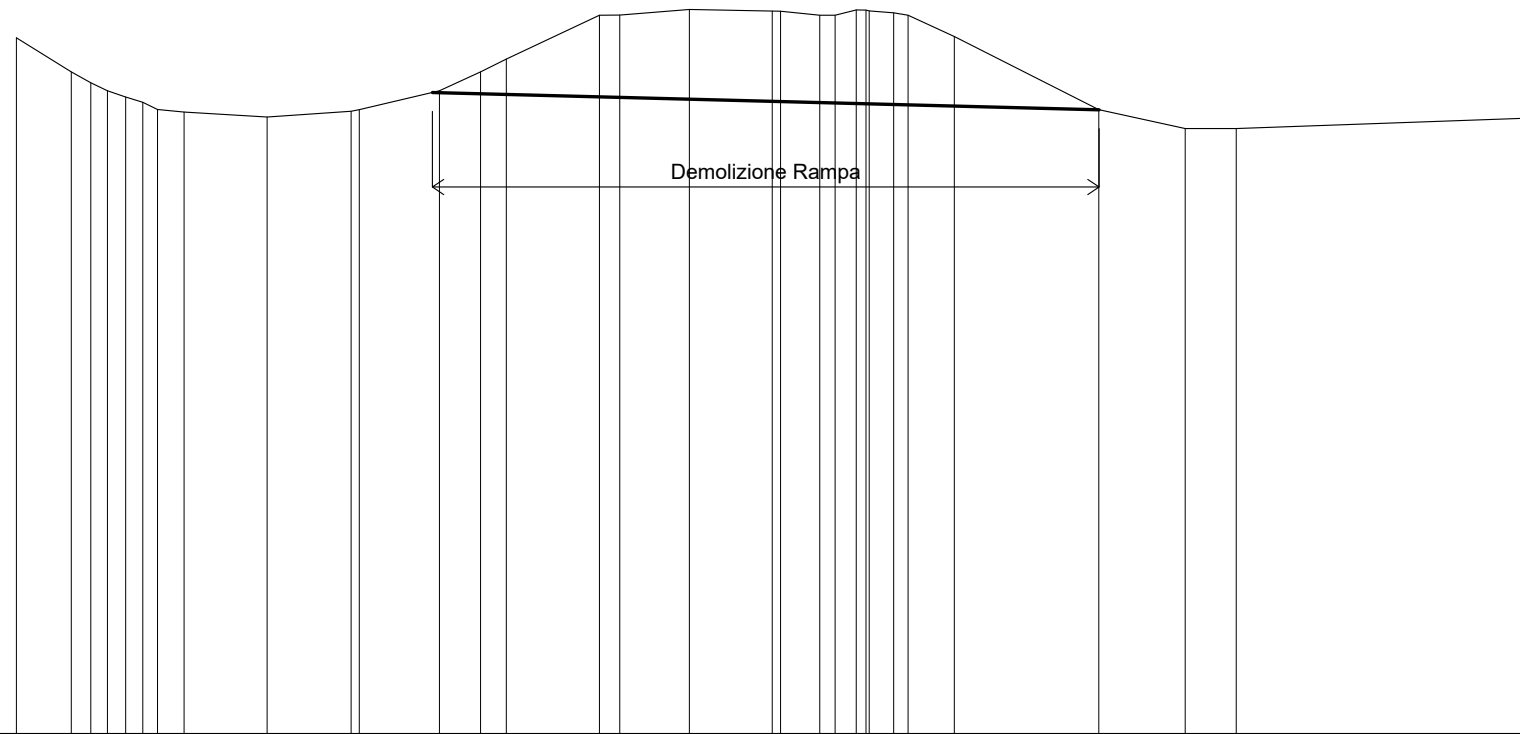
SCALA 1:200

Q. R. -14,000

QUOTE TERRENO	2,03	2,00	2,00	2,50	3,00	3,50	4,35	5,00	5,08	5,24	5,22	5,11	5,07	5,00	5,00	4,50	4,00	3,80	3,76	3,50	3,50	3,00	2,50	2,50
DIST.PARZIALI TERRENO	0,53	6,61	2,66	1,39	0,93	1,80	1,31	0,68	1,91	0,70	1,18	1,15	0,97	2,59	0,98	0,54	0,78	1,67	0,49	0,67	9,64			

SCAVI E BONIFICHE	
STERRO	29.916m <sup>2</sup>

SEZIONE N.: 6  
 DIST.PROG.: 90,000  
 QT. PROGETTO: 0,000  
 DIST.PREC.: 10,000  
 DIST.SUCC.: 10,000



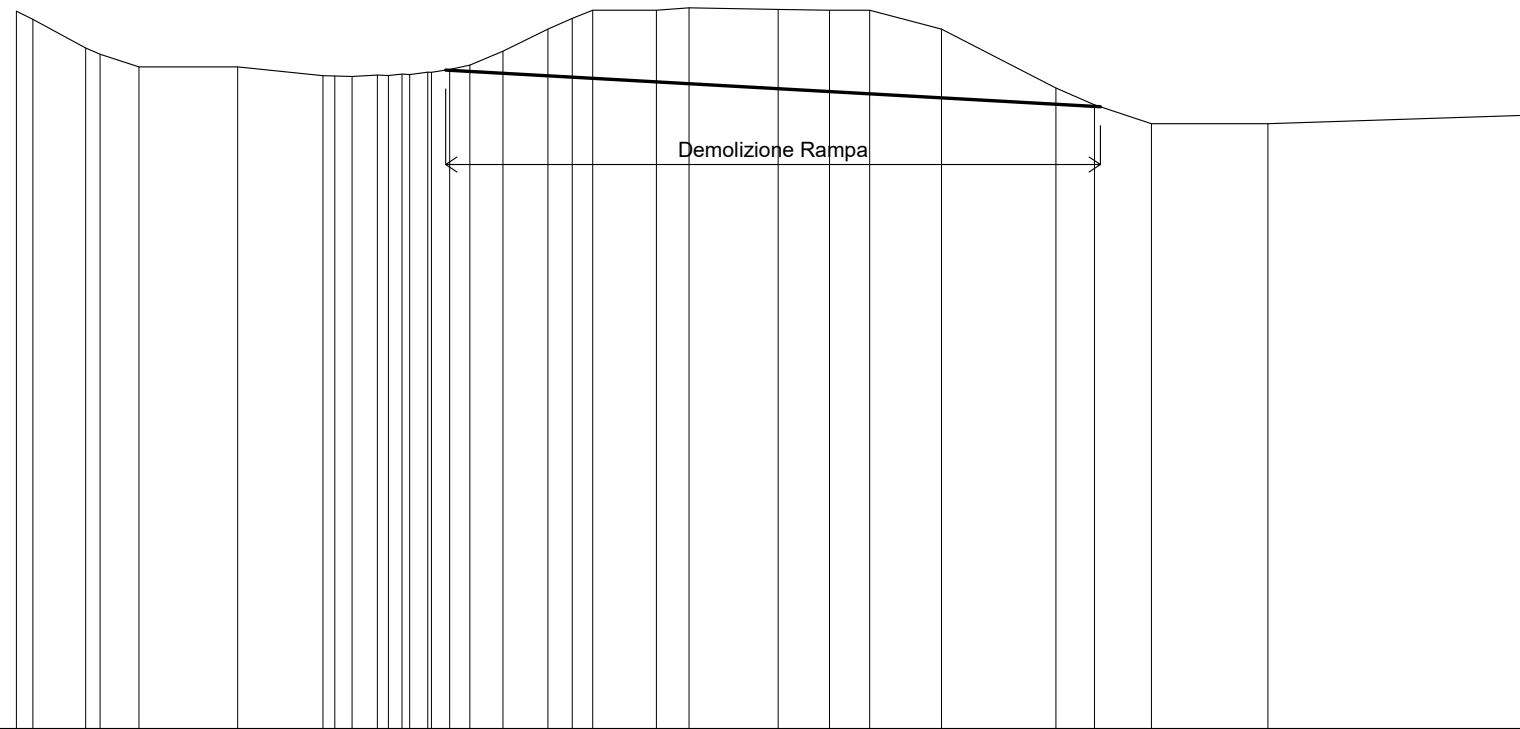
SCALA 1:200

Q. R. -14,000

QUOTE TERRENO	4,40	3,50	3,21	3,00	2,83	2,69	2,50	2,44	2,31	2,46	2,50	3,00	3,50	3,84	5,00	5,00	5,15	5,11	5,10	5,00	5,00	5,14	5,11	5,06	5,00	4,43	2,50	2,00	2,00	2,27
DIST.PARZIALI TERRENO	1,45	0,52	0,44	0,49	0,45	0,70	2,20	2,22	2,12	1,09	0,68	2,46	0,54	1,84	2,19	1,04	0,56	0,65	1,22	3,82	2,29	1,35	7,72							

SCAVI E BONIFICHE	
STERRO	25,576m <sup>2</sup>

SEZIONE N.: 7  
 DIST.PROG.: 100,000  
 QT. PROGETTO: 0,000  
 DIST.PREC.: 10,000  
 DIST.SUCC.: 10,000



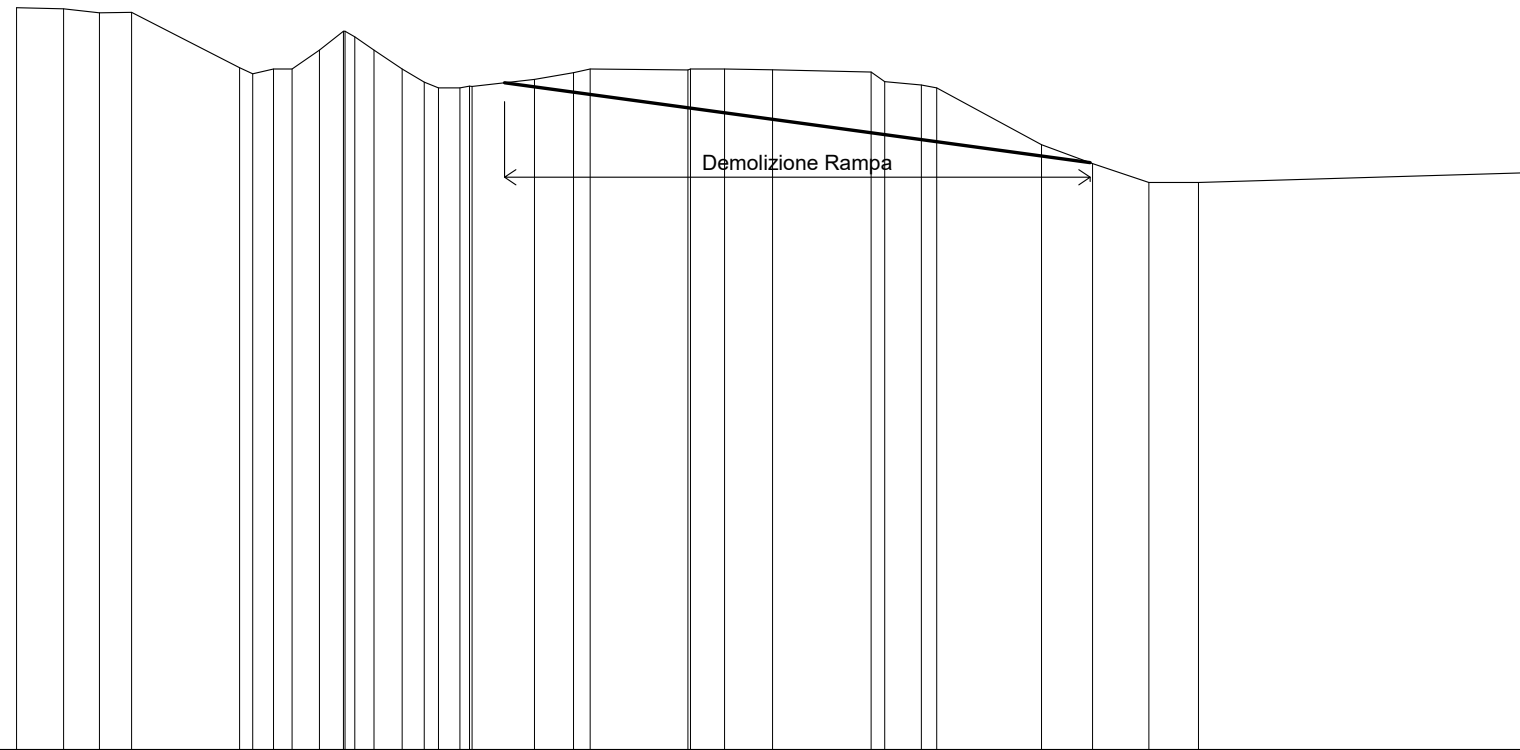
SCALA 1:200

Q. R. -14,000

QUOTE TERRENO	4,98	4,76	4,00	3,84	3,50	3,50	3,27	3,25	3,29	3,31	3,36	3,44	3,55	3,92	4,50	4,78	5,00	5,00	5,06	5,02	5,02	5,00	5,00	4,50	2,94	2,50	2,00	2,00	2,22
DIST.PARZIALI TERRENO	0,44	1,40	1,03	2,62	2,26	0,46	0,67	0,48	0,48	0,53	0,88	1,19	0,64	0,54	1,68	0,86	2,20	1,36	1,06	1,90	3,03	1,02	1,51	3,08	6,88				

SCAVI E BONIFICHE	
STERRO	14.369m <sup>2</sup>

SEZIONE N.: 8  
 DIST.PROG.: 110,000  
 QT. PROGETTO: 0,000  
 DIST.PREC.: 10,000  
 DIST.SUCC.: 10,000



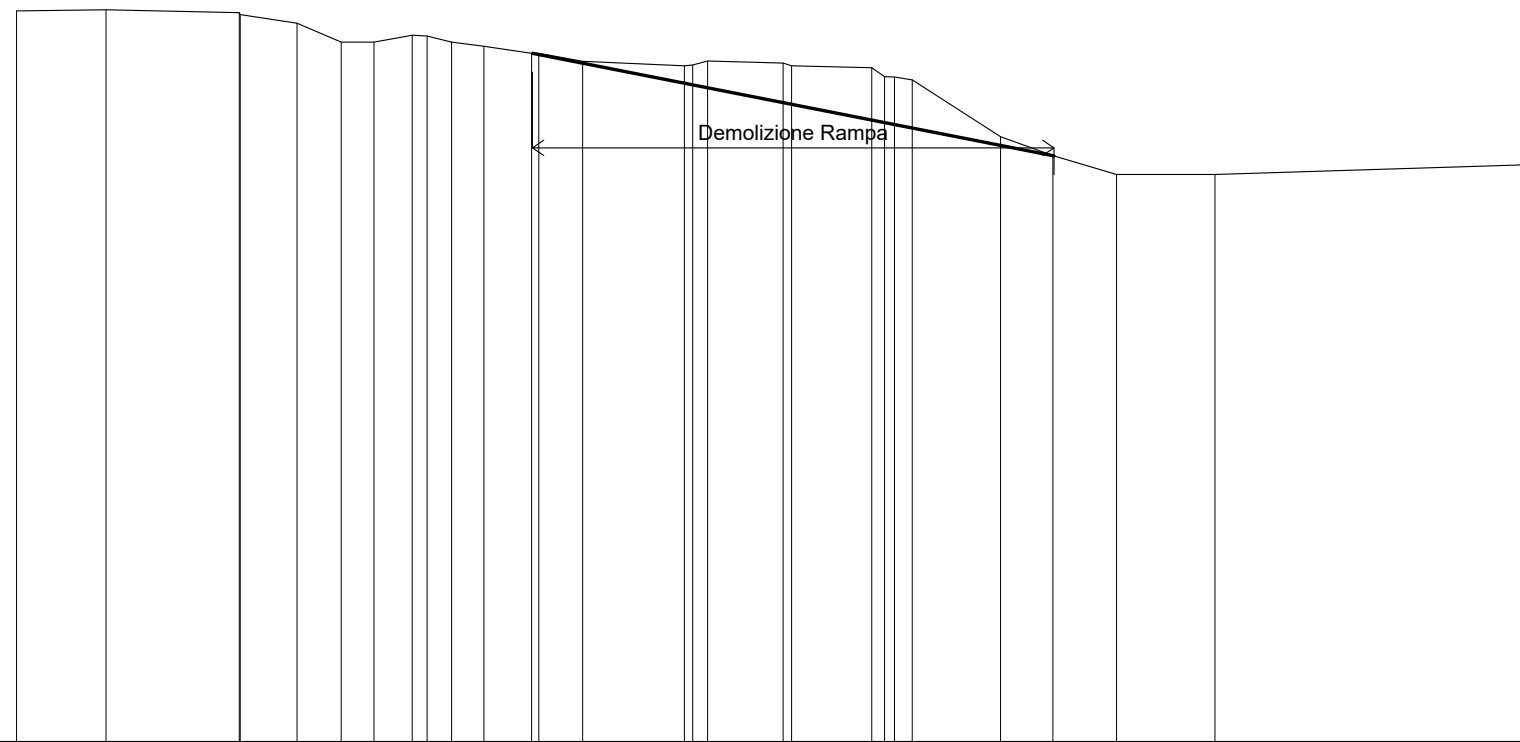
SCALA 1:200

Q. R. -13,000

QUOTE TERRENO	6,62	6,59	6,49	6,50	5,04	5,00	5,00	5,50	6,00	5,50	5,00	4,65	4,50	4,54	4,72	4,90	5,00	4,98	5,00	5,00	4,98	4,92	4,67	4,58	4,50	3,00	2,50	2,00	2,00	2,26
DIST.PARZIALI TERRENO	1,25	0,95	0,85	2,85	0,55	0,49	0,72	0,63	0,51	0,75	0,59	0,65	0,57	1,65	1,03	0,44	2,59	0,90	1,27	2,61	0,97	2,77	1,35	1,49	1,31	8,73				

SCAVI E BONIFICHE	
STERRO	8,904m <sup>2</sup>

SEZIONE N.: 9  
 DIST.PROG.: 120,000  
 QT. PROGETTO: 0,000  
 DIST.PREC.: 10,000  
 DIST.SUCC.: 10,000



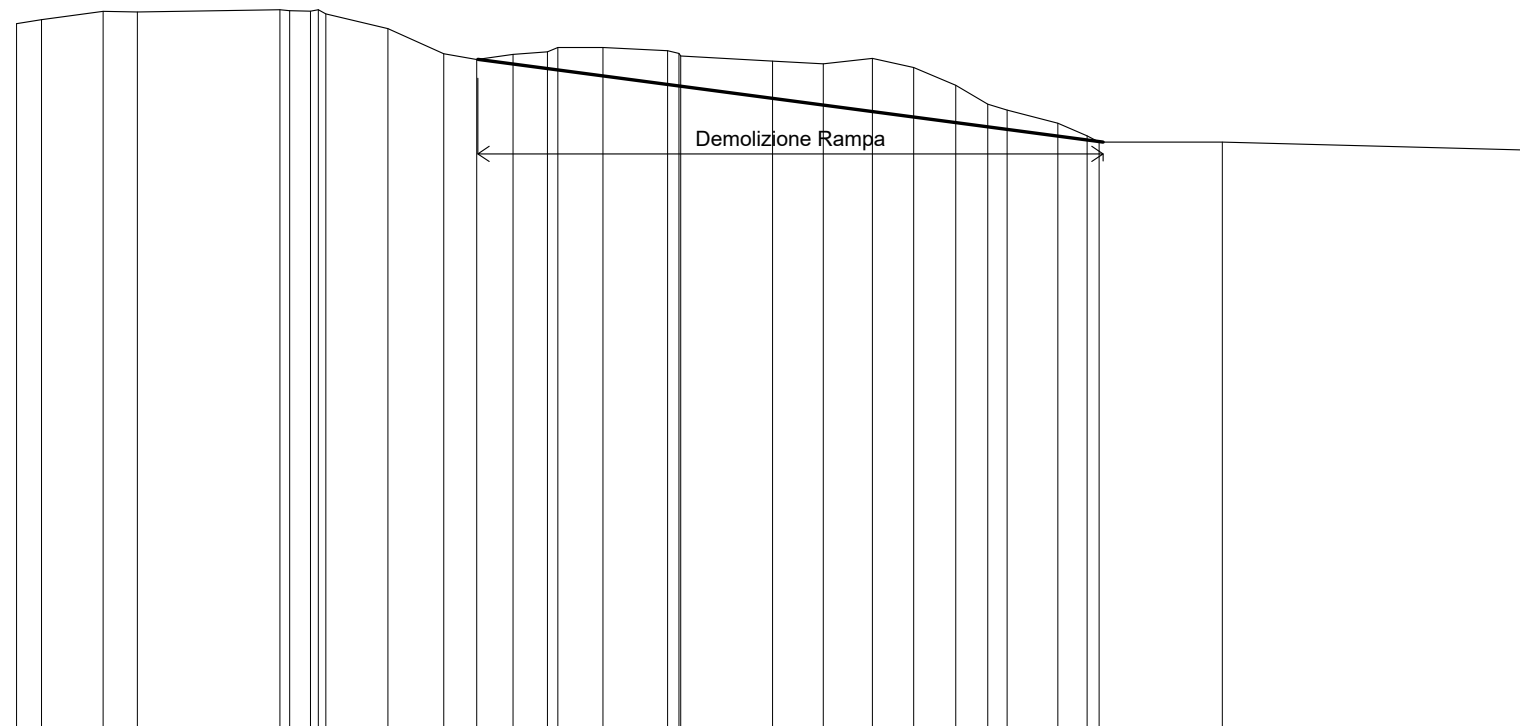
SCALA 1:200

Q. R. -13,000

QUOTE TERRENO	6,33	6,36	6,28	6,00	5,50	5,50	5,68	5,66	5,50	5,39	5,20	5,20	4,99	4,88	5,00	4,96	4,87	4,83	4,58	4,50	3,00	2,50	2,00	2,00	2,26
DIST.PARZIALI TERRENO	2,37	3,52	1,50	1,17	0,87	1,01	0,65	0,86	1,26	1,16	2,69	1,72	2,12	0,47	2,34	1,38	1,68	2,60	8,29						

SCAVI E BONIFICHE	
STERRO	12,741m <sup>2</sup>

SEZIONE N.: 10  
 DIST.PROG.: 130,000  
 QT. PROGETTO: 0,000  
 DIST.PREC.: 10,000  
 DIST.SUCC.: 10,000



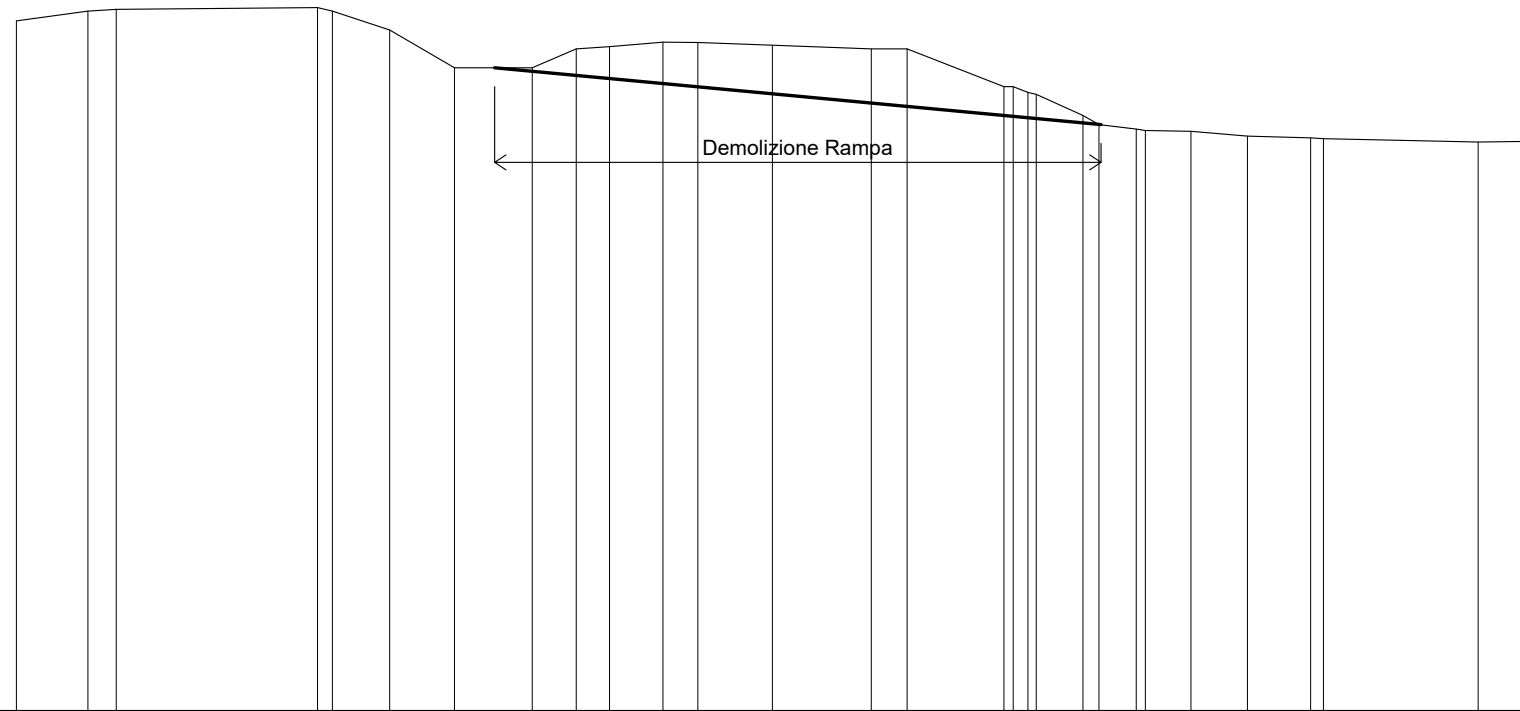
SCALA 1:200

Q. R. -13,000

QUOTE TERRENO	5,63	5,74	5,96	5,94	6,00	5,96	5,89	5,50	4,84	4,68	4,82	4,89	5,00	4,92	4,78	4,64	4,57	4,71	4,47	4,00	3,50	3,35	3,00	2,66	2,50	2,50	2,29
DIST.PARZIALI TERRENO	0,66	1,63	0,91	3,77	0,55	1,64	1,48	0,87	0,96	0,91	1,19	1,71	2,43	1,34	1,30	1,09	1,12	0,84	0,51	1,34	0,77	3,26	8,10				

SCAVI E BONIFICHE	
STERRO	15.098m <sup>2</sup>

SEZIONE N.: 11  
 DIST. PROG.: 140,000  
 QT. PROGETTO: 0,000  
 DIST. PREC.: 10,000  
 DIST. SUCC.: 10,000



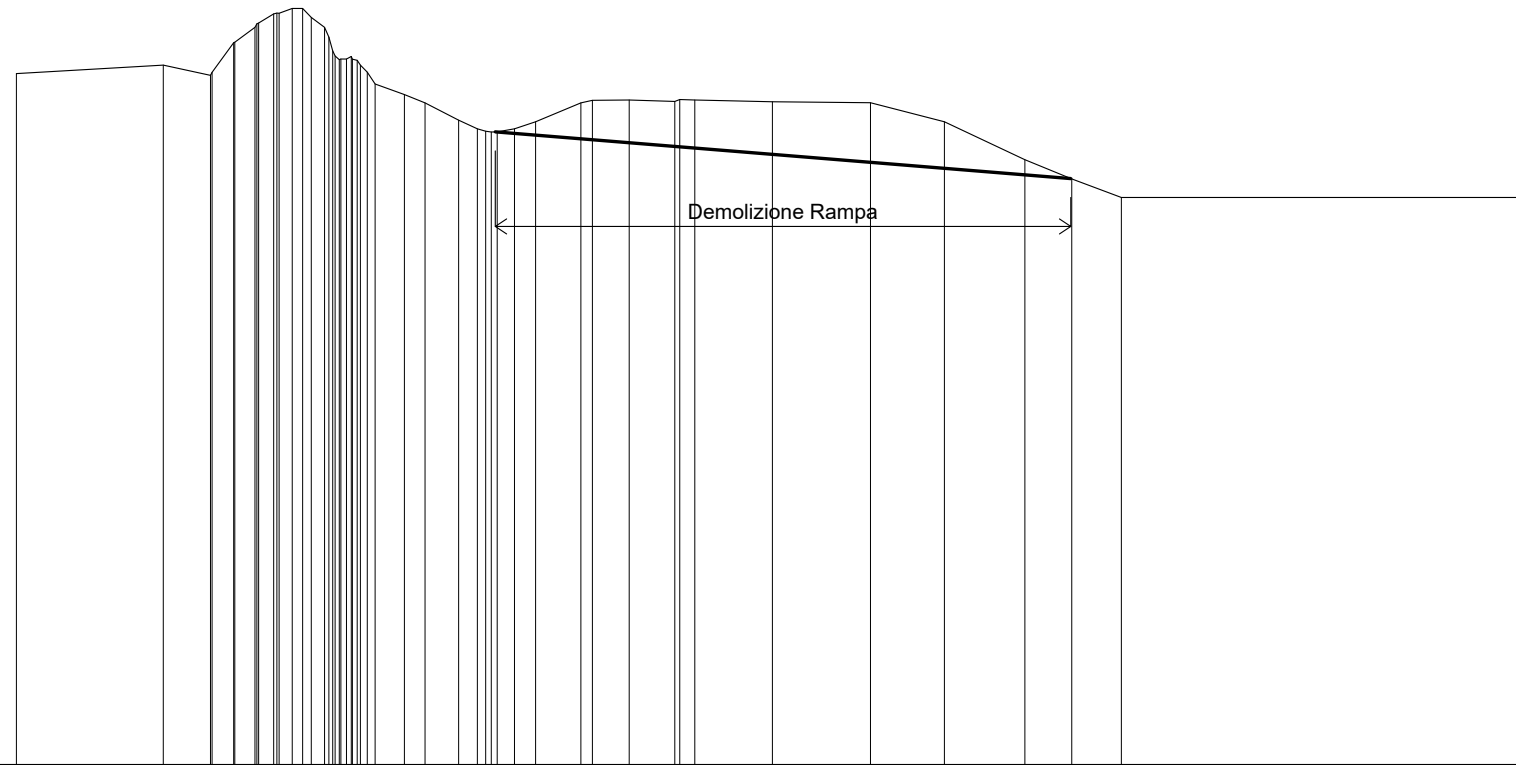
SCALA 1:200

Q. R. -13,000

QUOTE TERRENO		5,24	5,50	5,55		5,59	5,50	5,00	4,00	4,00	4,50	4,56	4,68	4,67	4,60	4,50	4,50	3,50	3,35	3,30	2,74	2,50	2,38	2,34	2,32	2,19	2,15	2,12		2,04	2,06	
DIST. PARZIALI TERRENO		1,89	0,75		5,33		1,52	1,71	2,06		1,16	0,88	1,41	0,92	1,97	2,62	0,95	2,56			1,24	0,99	1,21	1,49	1,67			4,09		1,33		

SCAVI E BONIFICHE	
STERRO	15.688m <sup>2</sup>

SEZIONE N.: 12  
 DIST.PROG.: 150,000  
 QT. PROGETTO: 0,000  
 DIST.PREC.: 10,000  
 DIST.SUCC.: 10,000



SCALA 1:200

Q. R. -13,000

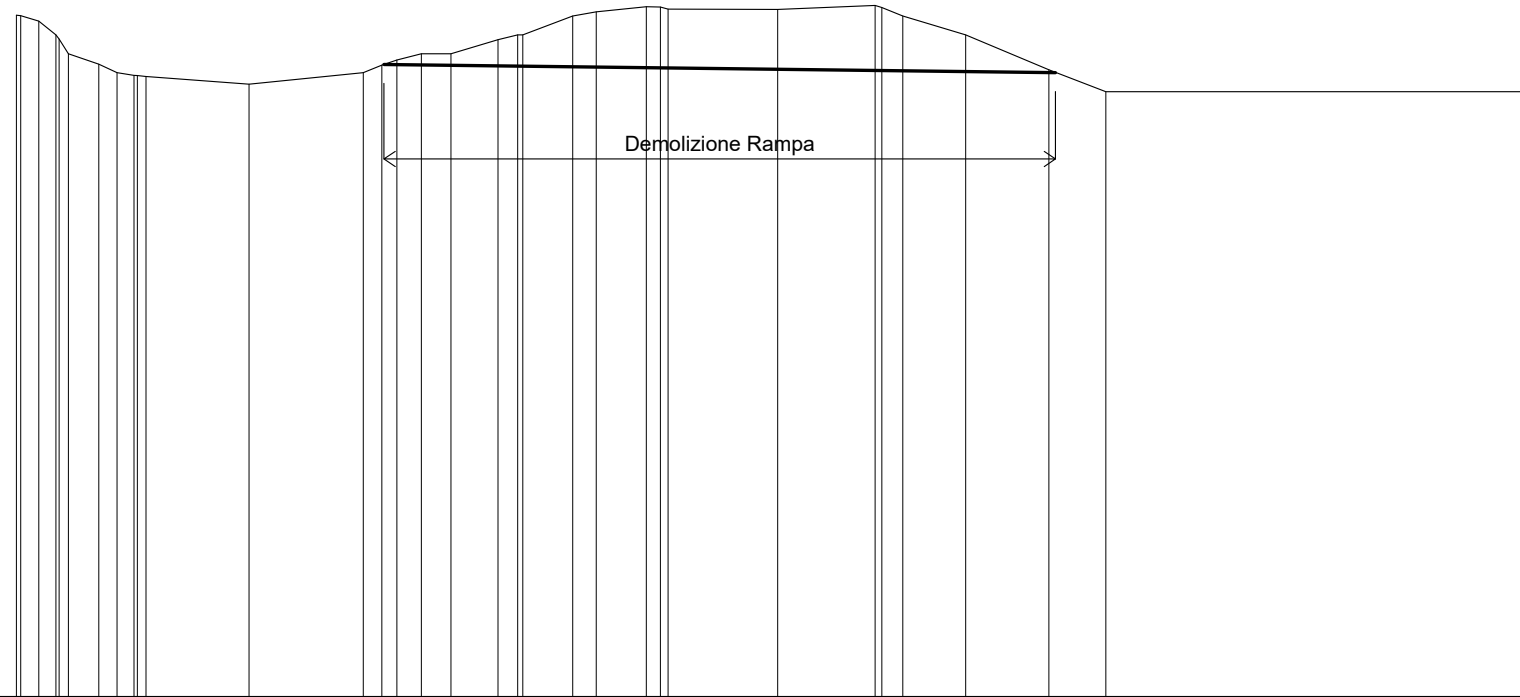
QUOTE TERRENO	5,27	5,50	5,23	6,09	6,50	7,00	6,76	6,24	5,66	5,31	5,00	4,72	4,50	4,04	3,82	3,73	3,82	4,00	4,50	4,57	4,58	4,54	4,58	4,53	4,51	4,00	3,00	2,49	2,00	2,00
DIST.PARZIALI TERRENO	3,89	1,25	0,57	0,53							0,77	0,54	0,89	0,50	0,46	0,56	1,20	0,97	1,21	2,05	2,59	1,96	2,13	1,24	1,31	10,77				





SCAVI E BONIFICHE	
STERRO	19.897 m <sup>2</sup>

SEZIONE N.: 14  
 DIST.PROG.: 170,000  
 QT. PROGETTO: 0,000  
 DIST.PREC.: 10,000  
 DIST.SUCC.: 10,000



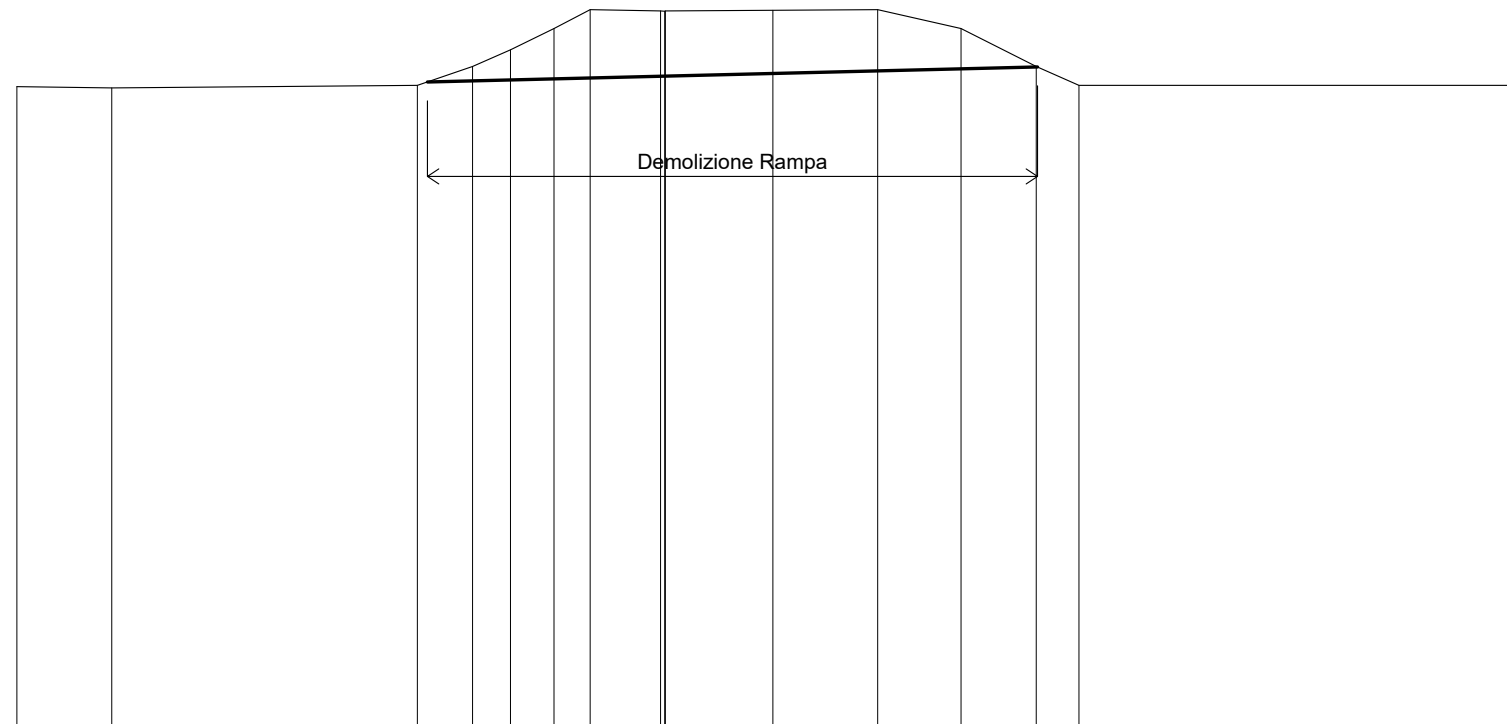
SCALA 1:200

Q. R. -14,000

QUOTE TERRENO	4,02	3,86	3,50	3,00	2,72	2,50	2,20	2,50	2,70	2,83	3,00	3,00	3,37	3,50	4,00	4,11	4,25	4,18	4,17	4,28	4,00	3,50	2,58	2,00	2,00
DIST.PARZIALI TERRENO	0,48	0,45	0,81	0,48	0,45	2,73	3,02	0,49	0,65	0,78	1,24	0,52	1,32	0,62	1,33	2,76	2,58	0,55	1,66	2,20	1,51	11,18			

SCAVI E BONIFICHE	
STERRO	20.479m <sup>2</sup>

SEZIONE N.: 15  
 DIST.PROG.: 180,000  
 QT. PROGETTO: 0,000  
 DIST.PREC.: 10,000  
 DIST.SUCC.: 10,000



SCALA 1:200

Q. R. -15,000

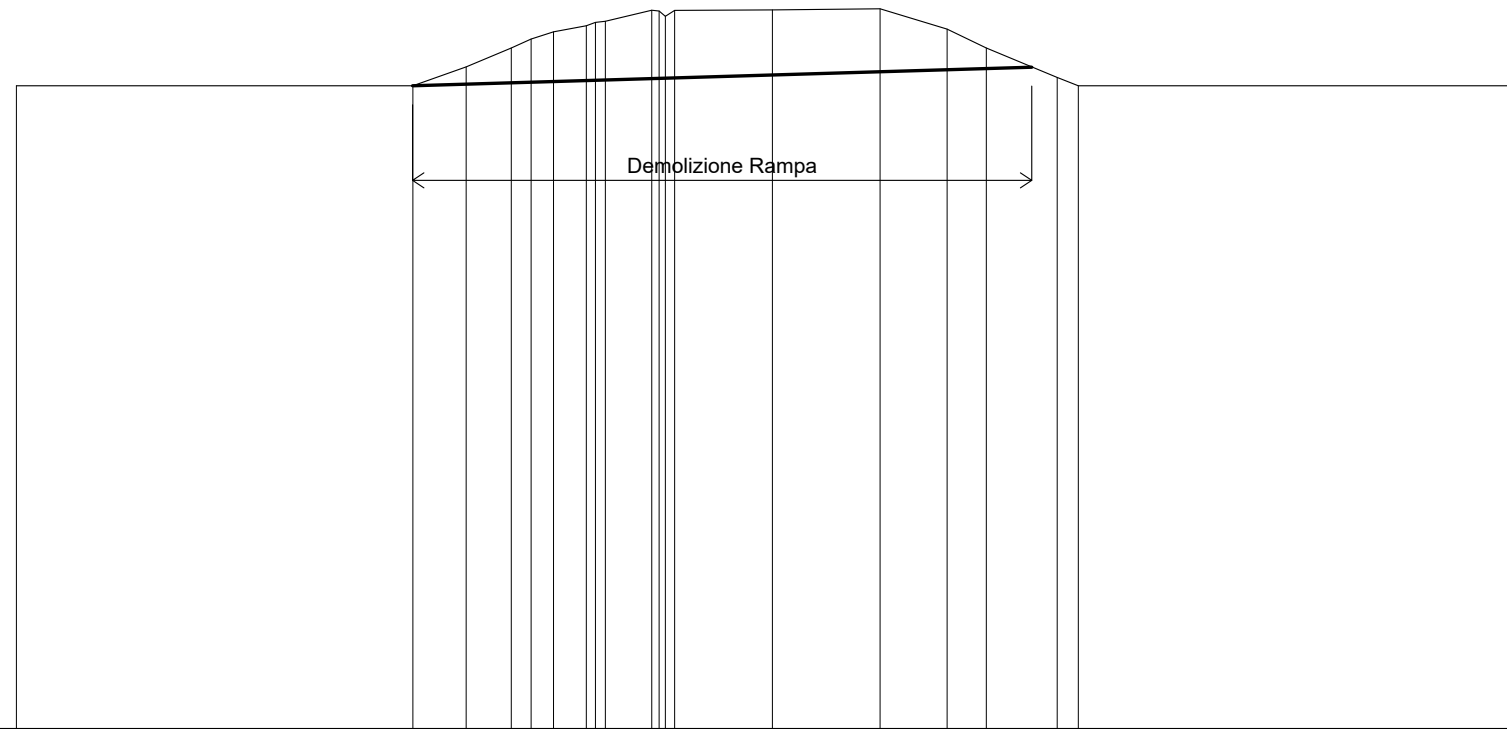
QUOTE TERRENO	1,97	1,93		2,00	2,50	2,94	3,50	4,00	3,97	3,97	3,99	4,00	3,50	2,50	2,00		2,00
DIST.PARZIALI TERRENO	2,51		8,08	1,46	1,00	1,15	0,95	1,87	2,84	2,77	2,20	1,99	1,13	11,90			

SCAVI E BONIFICHE

SEZIONE N.: 15

SCAVI E BONIFICHE	
STERRO	20,462m <sup>2</sup>

SEZIONE N.: 16  
 DIST.PROG.: 190,000  
 QT. PROGETTO: 0,000  
 DIST.PREC.: 10,000  
 DIST.SUCC.: 10,000



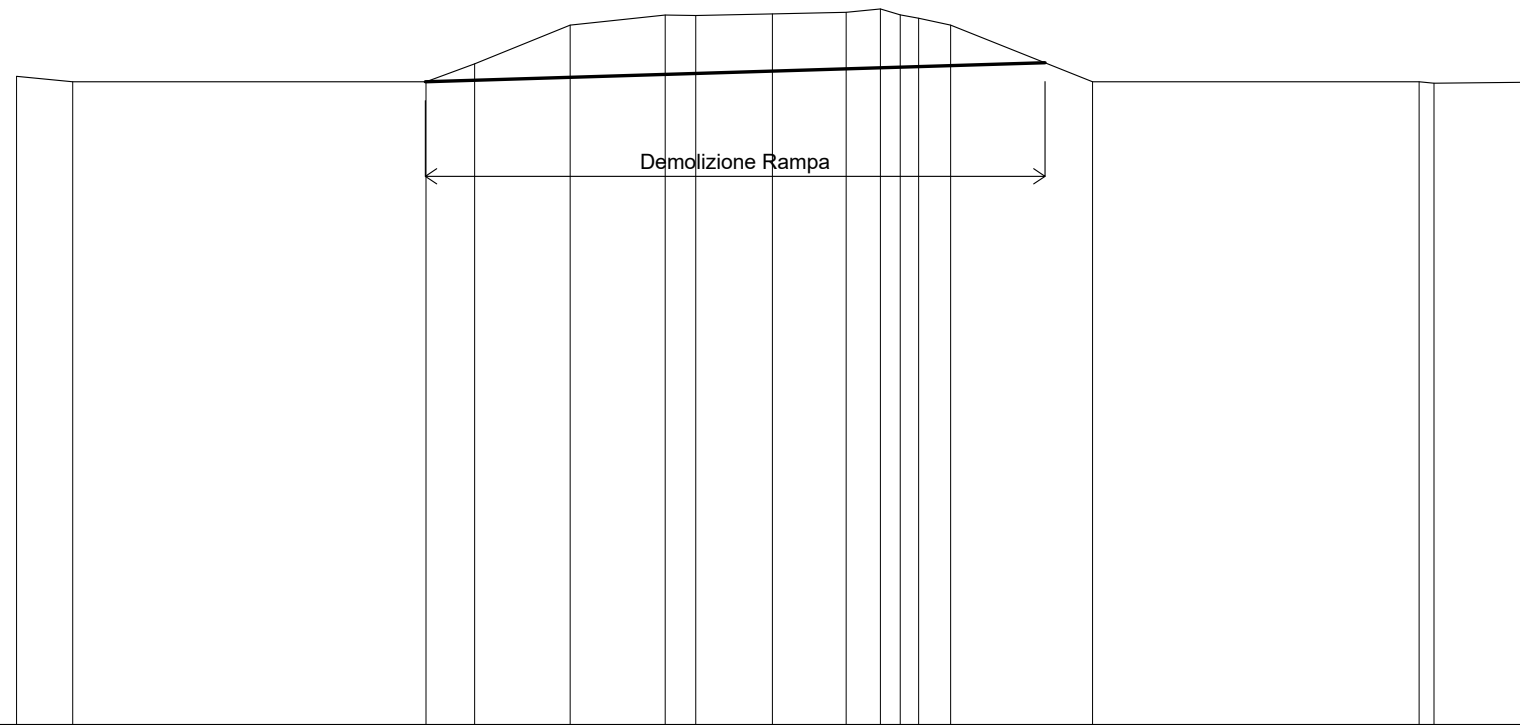
SCALA 1:200

Q. R. -15,000

QUOTE TERRENO		2,00		2,00	2,50	3,00	3,24	3,43	3,59	3,71	4,00	4,00	4,01		4,04	3,50	3,00	2,22	2,00		2,00	
DIST.PARZIALI TERRENO		10,49		1,41	1,19	0,53	0,59	0,87		1,23		2,59		2,85		1,77	1,04	1,88	0,56		11,90	

SCAVI E BONIFICHE	
STERRO	18,696m <sup>2</sup>

SEZIONE N.: 17  
 DIST.PROG.: 200,000  
 QT. PROGETTO: 0,000  
 DIST.PREC.: 10,000  
 DIST.SUCC.: 10,000



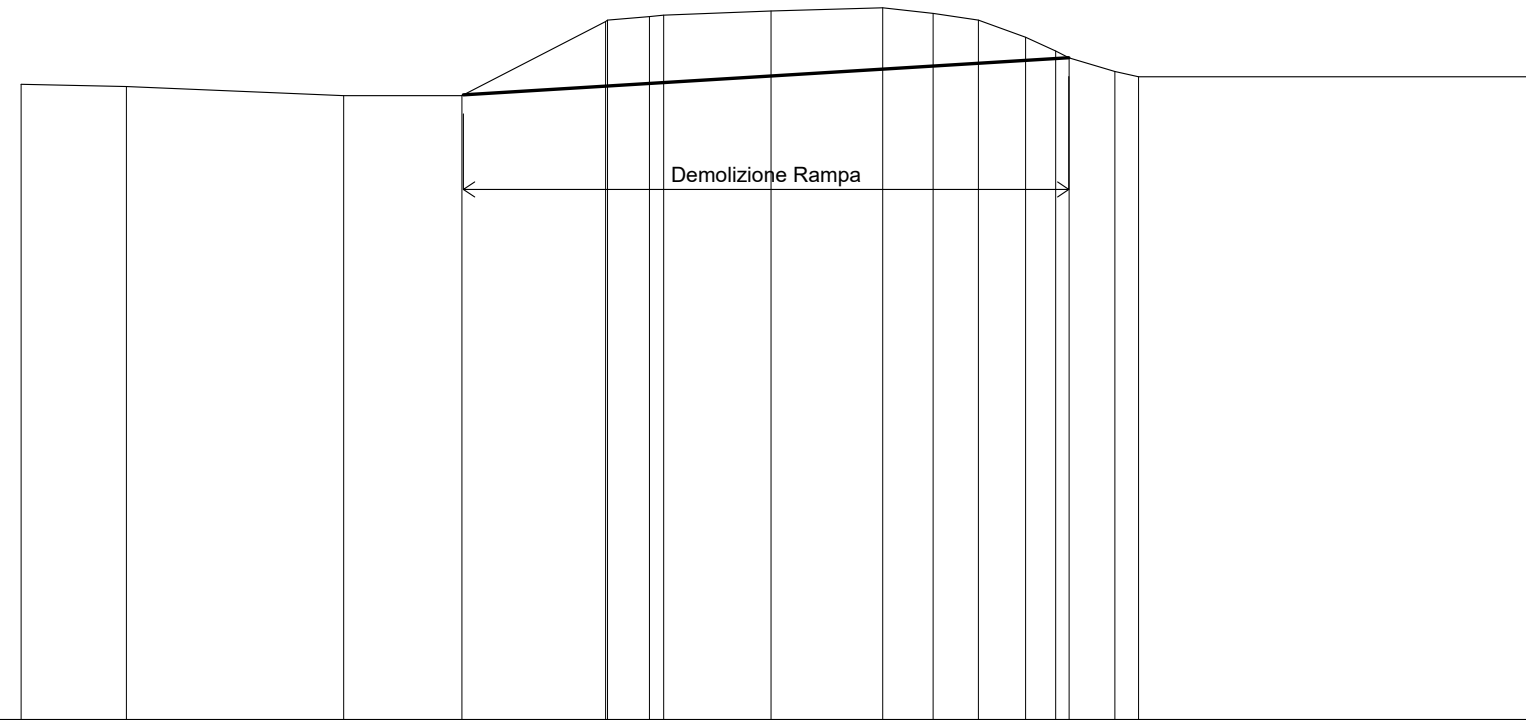
SCALA 1:200

Q. R. -15,000

QUOTE TERRENO		2,14	2,00		2,00	2,47	3,50	3,77	3,75	3,79	3,84	3,92	3,77	3,68	3,50	2,00	2,00	1,96	1,99	
DIST.PARZIALI TERRENO		1,49		9,34	1,29	2,53	2,51	0,81	2,03	1,95	0,91	0,53	0,49	0,85	3,75		8,64		2,49	

SCAVI E BONIFICHE	
STERRO	20.817 m <sup>2</sup>

SEZIONE N.: 18  
 DIST. PROG.: 210,000  
 QT. PROGETTO: 0,000  
 DIST. PREC.: 10,000  
 DIST. SUCC.: 10,000



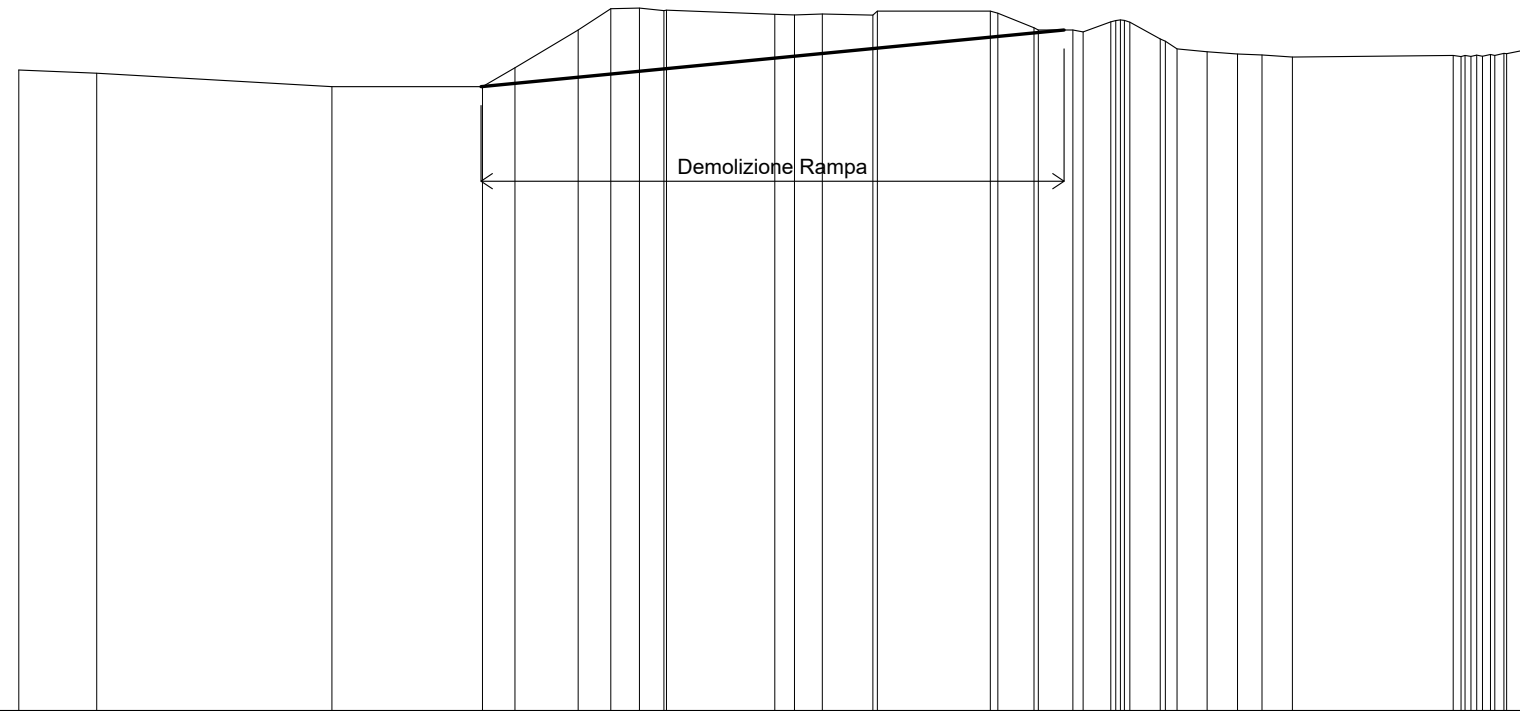
SCALA 1:200

Q. R. -15,000

QUOTE TERRENO		1,80	1,74		1,50	1,50	3,46	3,50	3,59	3,63	3,74	3,74	3,82	3,68	3,50	3,05	2,68	2,50	2,14	2,00		2,00	
DIST. PARZIALI TERRENO		2,78	5,75	3,13	3,80	1,11	2,84	2,80	1,33	1,20	1,25	0,80	1,21	0,63	10,44								

SCAVI E BONIFICHE	
STERRO	14.946m <sup>2</sup>

SEZIONE N.: 19  
 DIST.PROG.: 220,000  
 QT. PROGETTO: 0,000  
 DIST.PREC.: 10,000  
 DIST.SUCC.: 10,000



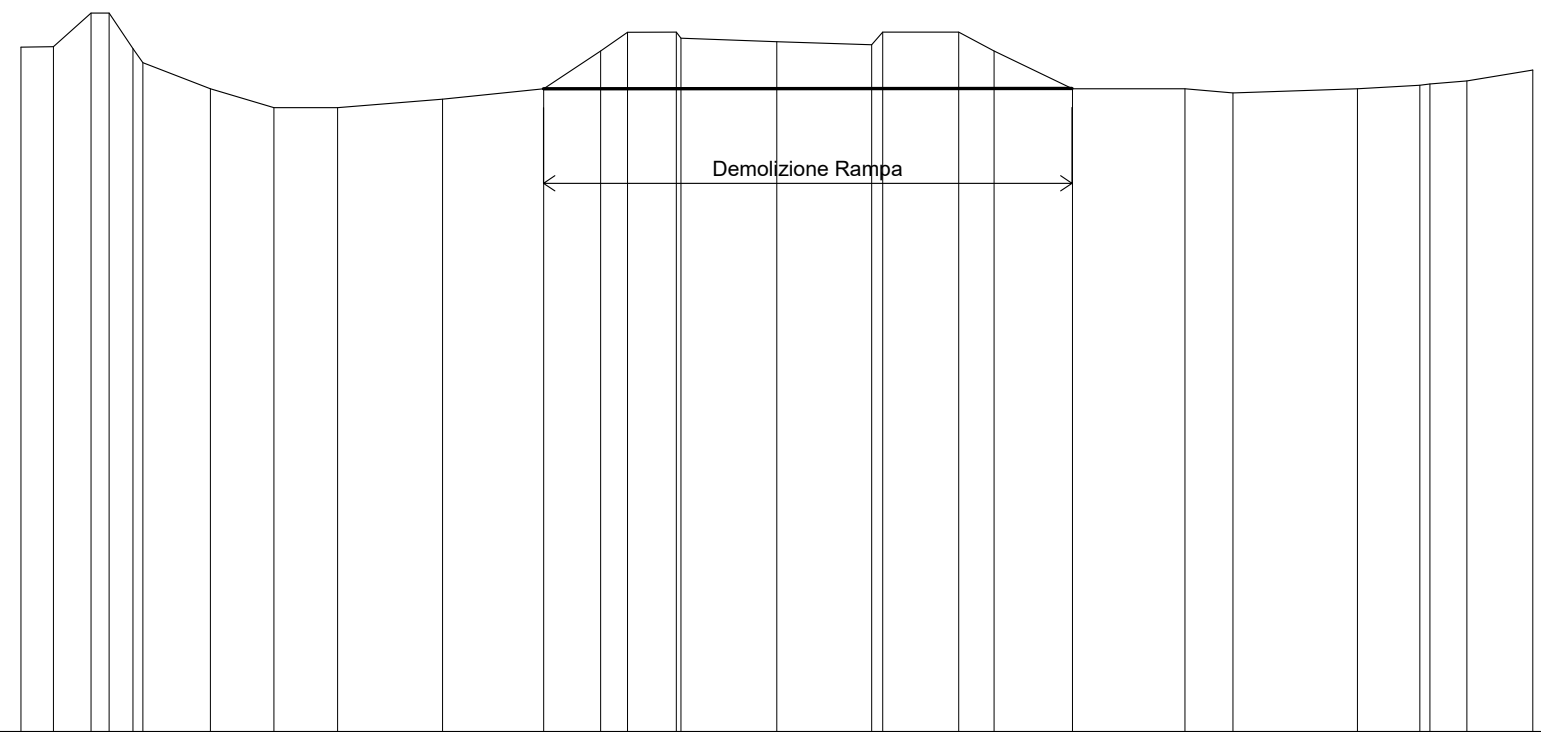
SCALA 1:200

Q. R. -15,000

QUOTE TERRENO	1,94	1,86		1,50	1,50	2,00	3,00	3,56	3,58	3,51	3,52		3,41	3,40	3,42	3,39	3,50	3,44	3,06	3,00	2,95	3,21	3,21	2,76	2,50	2,42	2,37	2,34	2,29		2,33	2,30	2,35	2,37	2,50	
DIST.PARZIALI TERRENO	2,06		6,23		3,98	0,86	1,67	0,86	0,75	0,65		2,86	0,52	0,74	1,34		2,99	0,96	0,91	0,73	0,81	0,80	0,80	0,80	0,80	0,65	0,80		4,25		2,33	2,30	2,35	2,37	0,64	2,50

SCAVI E BONIFICHE	
STERRO	15.609m <sup>2</sup>

SEZIONE N.: 20  
 DIST.PROG.: 230,000  
 QT. PROGETTO: 0,000  
 DIST.PREC.: 10,000  
 DIST.SUCC.: 10,000



SCALA 1:200

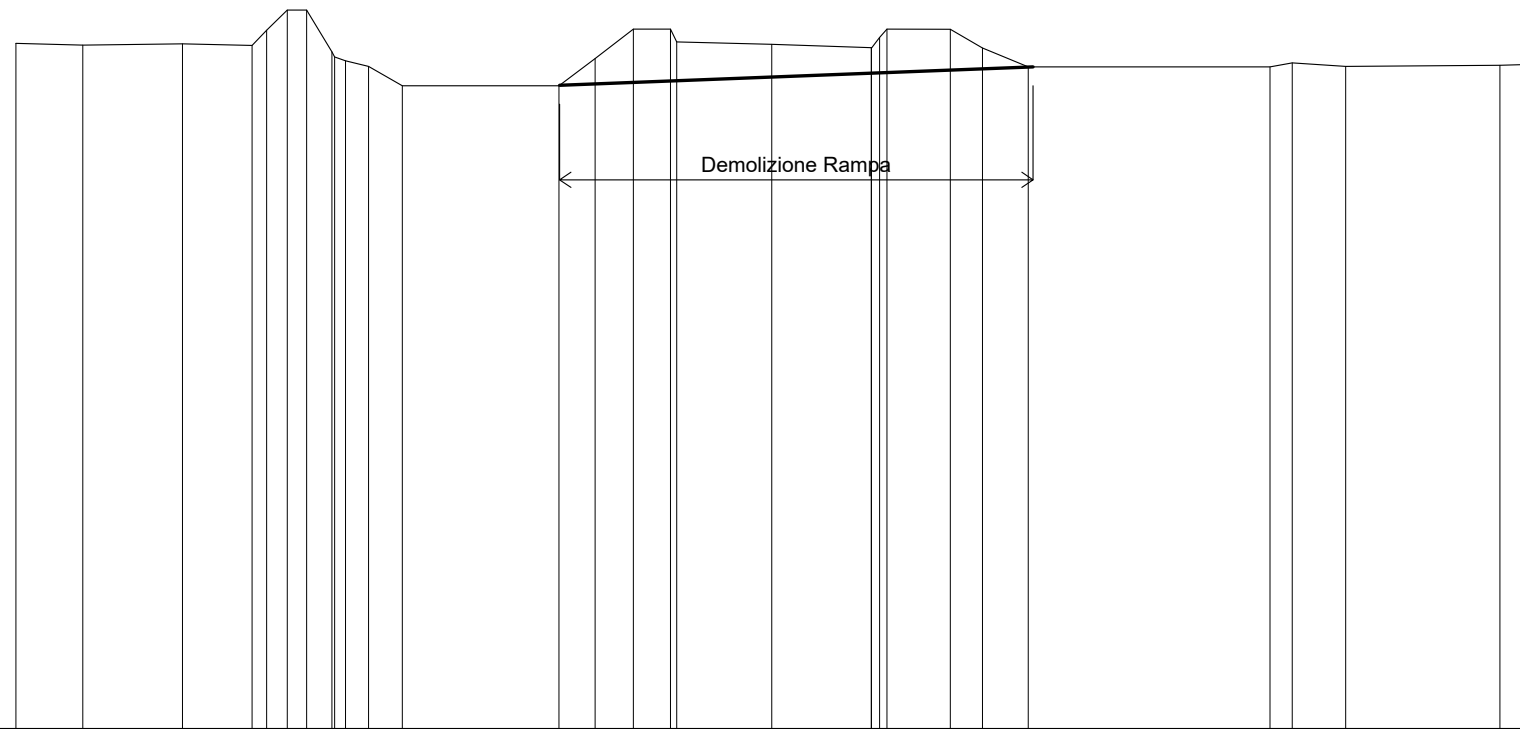
Q. R. -15,000

QUOTE TERRENO	-3,10	-3,11	-4,00	-4,00	-3,06	-2,69	-2,00	-1,50	-1,50	-1,72	-2,00	-3,00	-3,49	-3,50	-3,34	-3,24	-3,16	-3,50	-3,50	-3,00	-2,00	-2,00	-1,89	-2,00	-2,09	-2,13	-2,21	-2,50
DIST.PARZIALI TERRENO	0,86	1,00	0,48	0,63	1,78	1,68	1,68	2,78	2,67	1,51	0,71	1,29	2,54	2,51	2,01	0,93	2,08	2,98	1,27	3,29	1,65	0,98	1,74					



SCAVI E BONIFICHE	
STERRO	10.630m <sup>2</sup>

SEZIONE N.: 21  
 DIST. PROG.: 240,000  
 QT. PROGETTO: 0,000  
 DIST. PREC.: 10,000  
 DIST. SUCC.: 10,000



SCALA 1:200

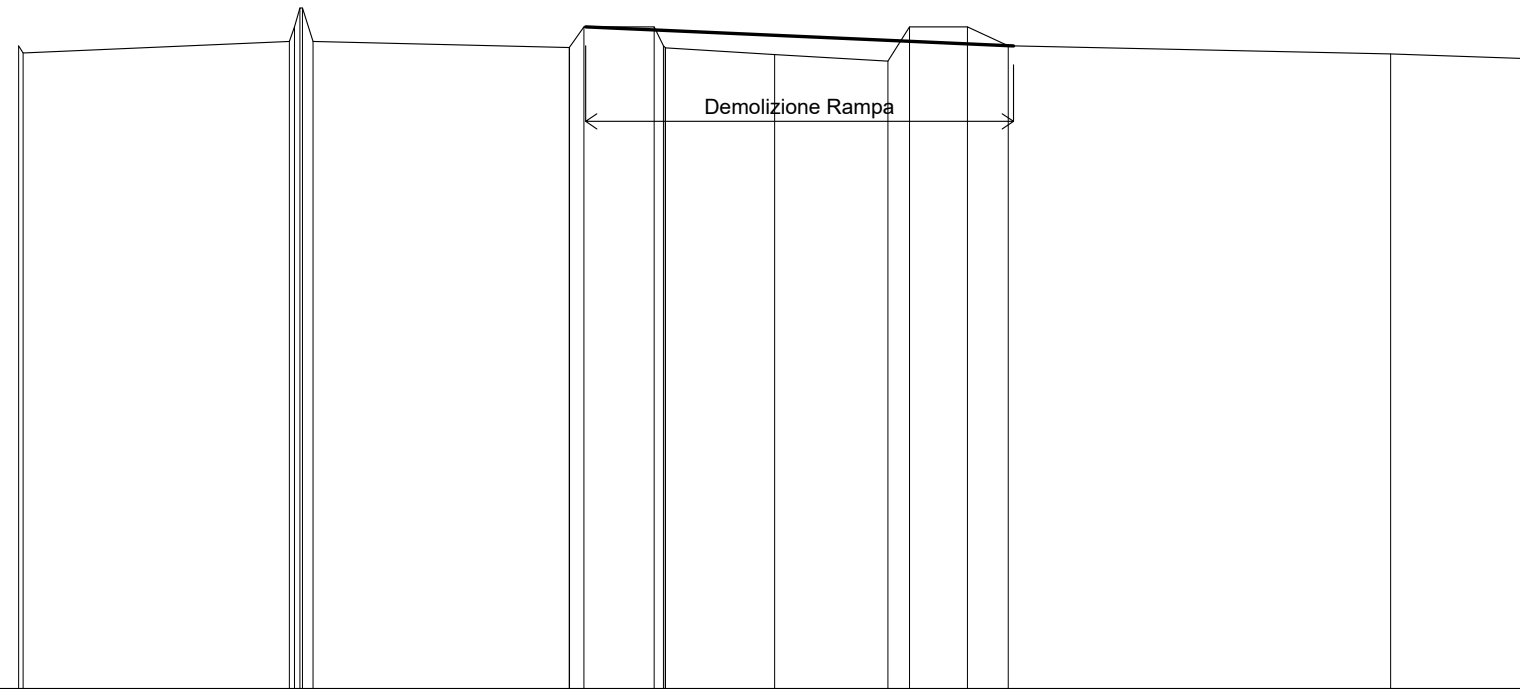
Q. R. -15,000

QUOTE TERRENO		-3,12	-3,08	-3,11	-3,07	-3,47	-4,00	-4,00	-2,90	-2,66	-2,51	-2,00		-2,00	-2,72	-3,50	-3,50	-3,16	-3,10	-3,01	-3,50	-3,49	-3,00	-2,50		-2,50	-2,61	-2,51		-2,54	-2,56
DIST. PARZIALI TERRENO		1,77	2,64	1,84	0,55	0,51	0,67	0,61	0,89	4,14	0,96	1,01	0,98	2,51	2,63	1,68	0,85	1,21	6,40	0,59	1,42	4,08	0,73	2,56							



SCAVI E BONIFICHE	
STERRO	0,995m <sup>2</sup>

SEZIONE N.: 23  
 DIST.PROG.: 260,000  
 QT. PROGETTO: 0,000  
 DIST.PREC.: 10,000  
 DIST.SUCC.: 1,600



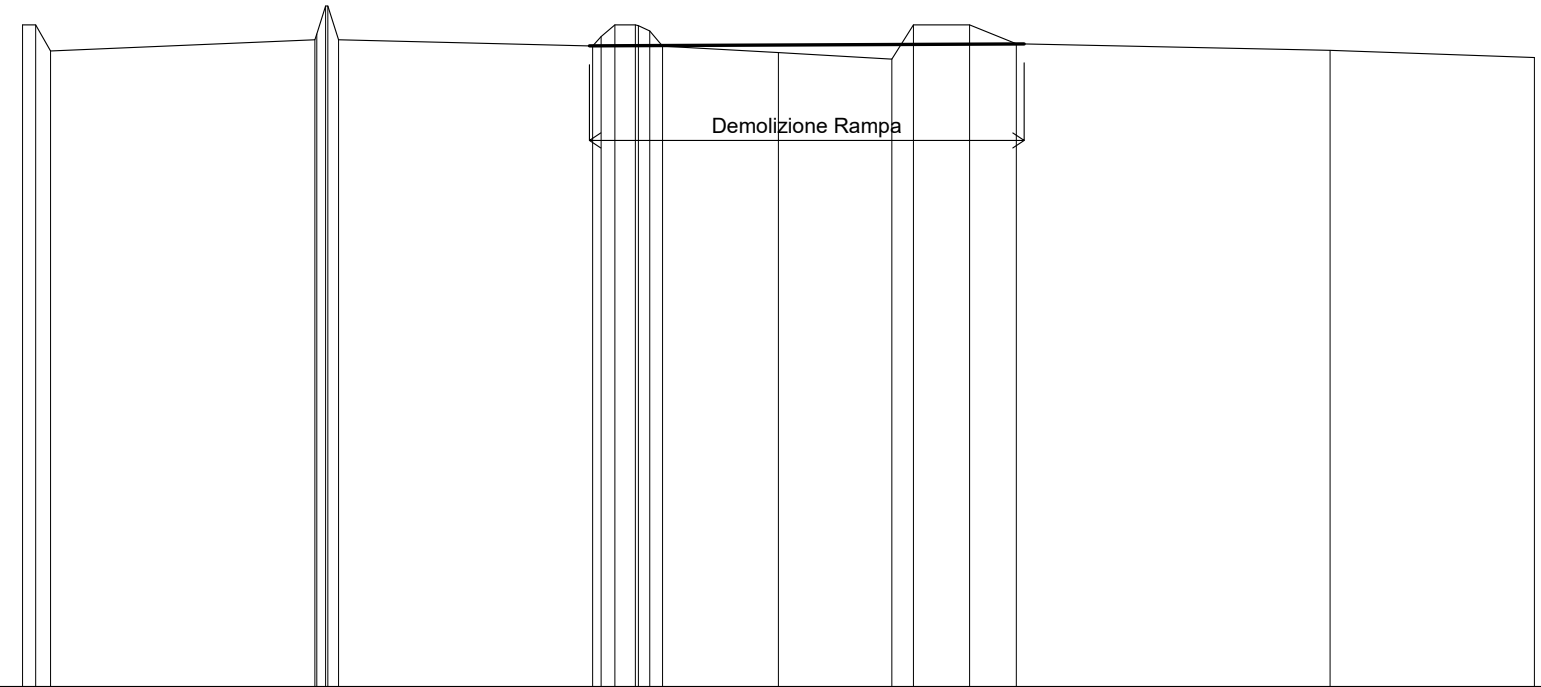
SCALA 1:200

Q. R. -14,000

QUOTE TERRENO	2,99	3,11	2,95	3,50	2,77	2,59	3,50	3,50	3,00	2,79	2,65
DIST.PARZIALI TERRENO	7,04	6,78	1,86	2,89	3,00	0,57	1,53	1,08	10,12	3,70	

SCAVI E BONIFICHE	
STERRO	1.882m <sup>2</sup>

SEZIONE N.: 24  
 DIST.PROG.: 261,600  
 QT. PROGETTO: 0,000  
 DIST.PREC.: 1,600  
 DIST.SUCC.: 35,532



SCALA 1:200

Q. R. -14,000

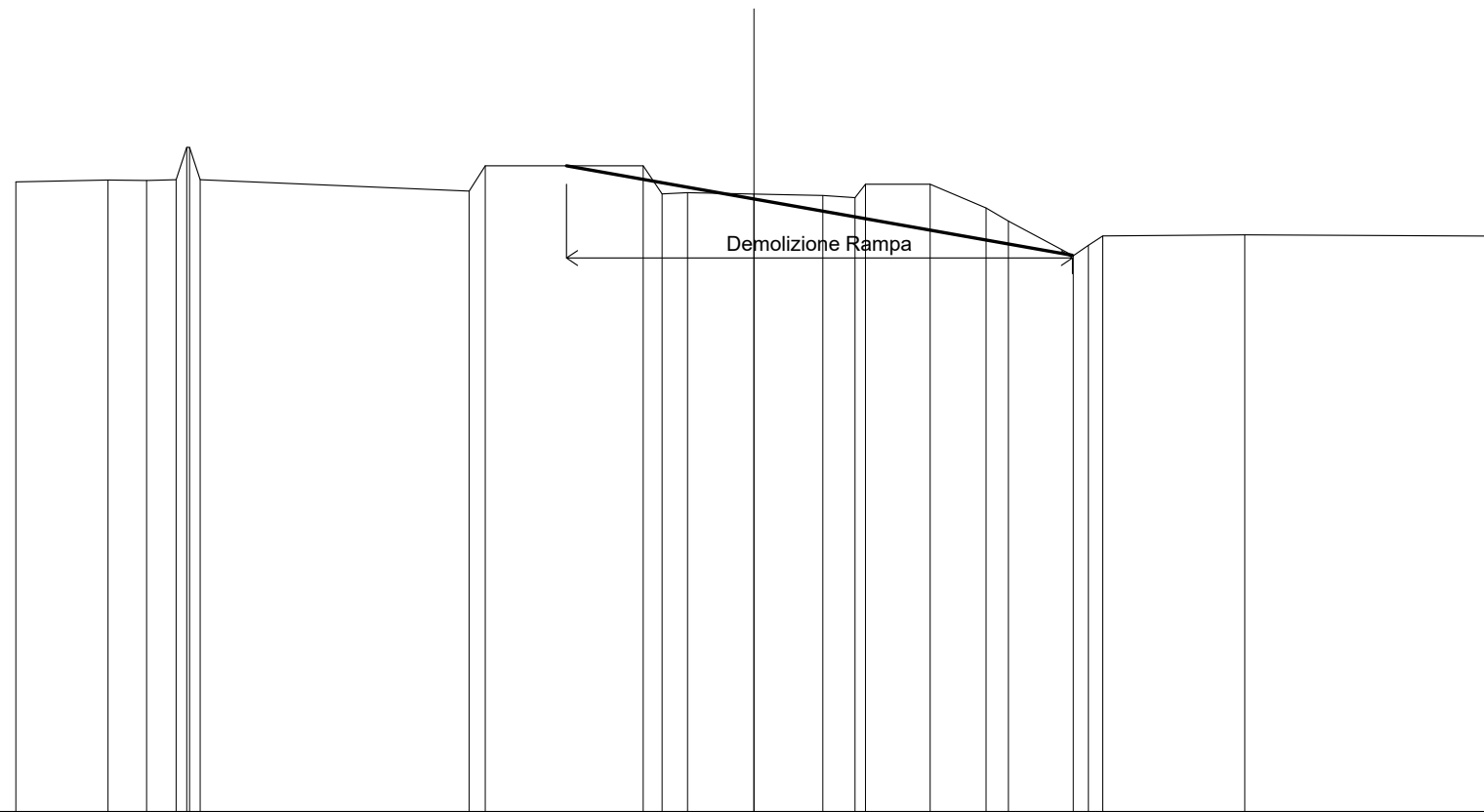
QUOTE TERRENO		-3,50	-2,81		-3,10	-3,10		-2,94	-3,50	-3,50	-2,94		-2,77		-2,59	-3,50	-3,50	-3,00		-2,83		-2,64
DIST.PARZIALI TERRENO			7,00		6,72		0,54		3,06	3,00	0,57	1,49	1,24		8,30		5,40					



# Sezioni di Demolizione Rampa C

SCAVI E BONIFICHE	
STERRO	6.123m <sup>2</sup>

SEZIONE N.: 1  
 DIST.PROG.: 40,000  
 QT. PROGETTO: 2,755  
 DIST.SUCC.: 10,000



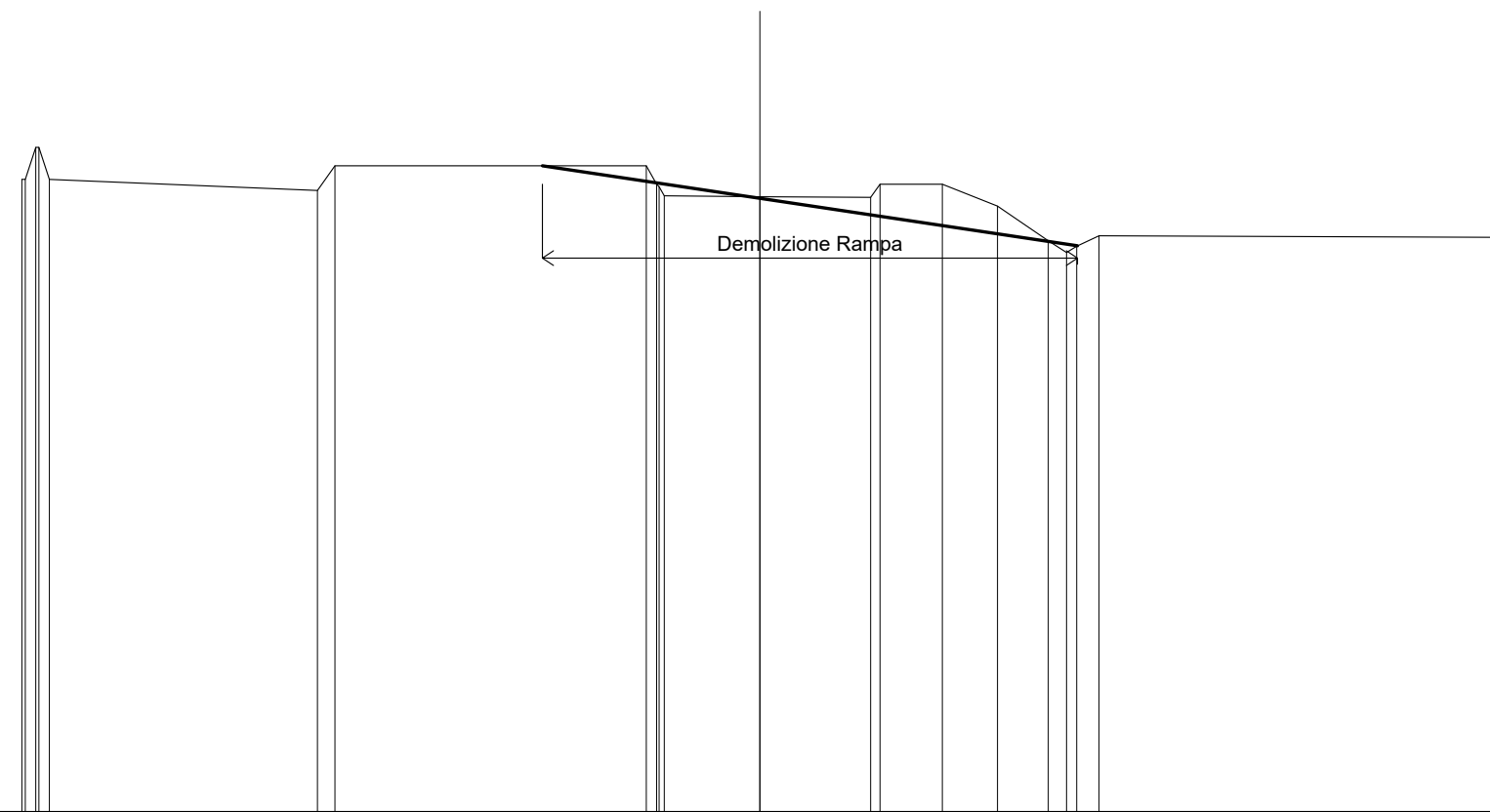
SCALA 1:200

Q. R. -14,000

QUOTE TERRENO		3,06	3,11	3,10	3,12	3,12		2,81	3,50	3,50	2,74	2,77	2,73	2,70	2,63	3,00	3,00	2,36	2,00	1,06	1,60		1,63			1,59
DIST.PARZIALI TERRENO		2,50	1,05	0,80			7,29	0,44		4,28	0,51	0,69	1,80	1,87	0,87	1,75	1,52	0,60	1,76			3,85		6,70		

SCAVI E BONIFICHE	
STERRO	5.208m <sup>2</sup>

SEZIONE N.: 2  
 DIST.PROG.: 50,000  
 QT. PROGETTO: 2,686  
 DIST.PREC.: 10,000  
 DIST.SUCC.: 10,000



SCALA 1:200

Q. R. -14,000

QUOTE TERRENO		3,13 3,09 3,13		2,83 3,50		3,50 2,69	2,66	2,65 3,00	3,00	2,41	1,47 1,15	1,60		1,56
DIST.PARZIALI TERRENO			7,27	0,47	8,44	2,59	3,00	1,69	1,49	1,38	0,30 0,61		10,81	



SCAVI E BONIFICHE	
STERRO	5.948m <sup>2</sup>

SEZIONE N.: 3  
 DIST. PROG.: 60,000  
 QT. PROGETTO: 2,669  
 DIST. PREC.: 10,000  
 DIST. SUCC.: 10,000

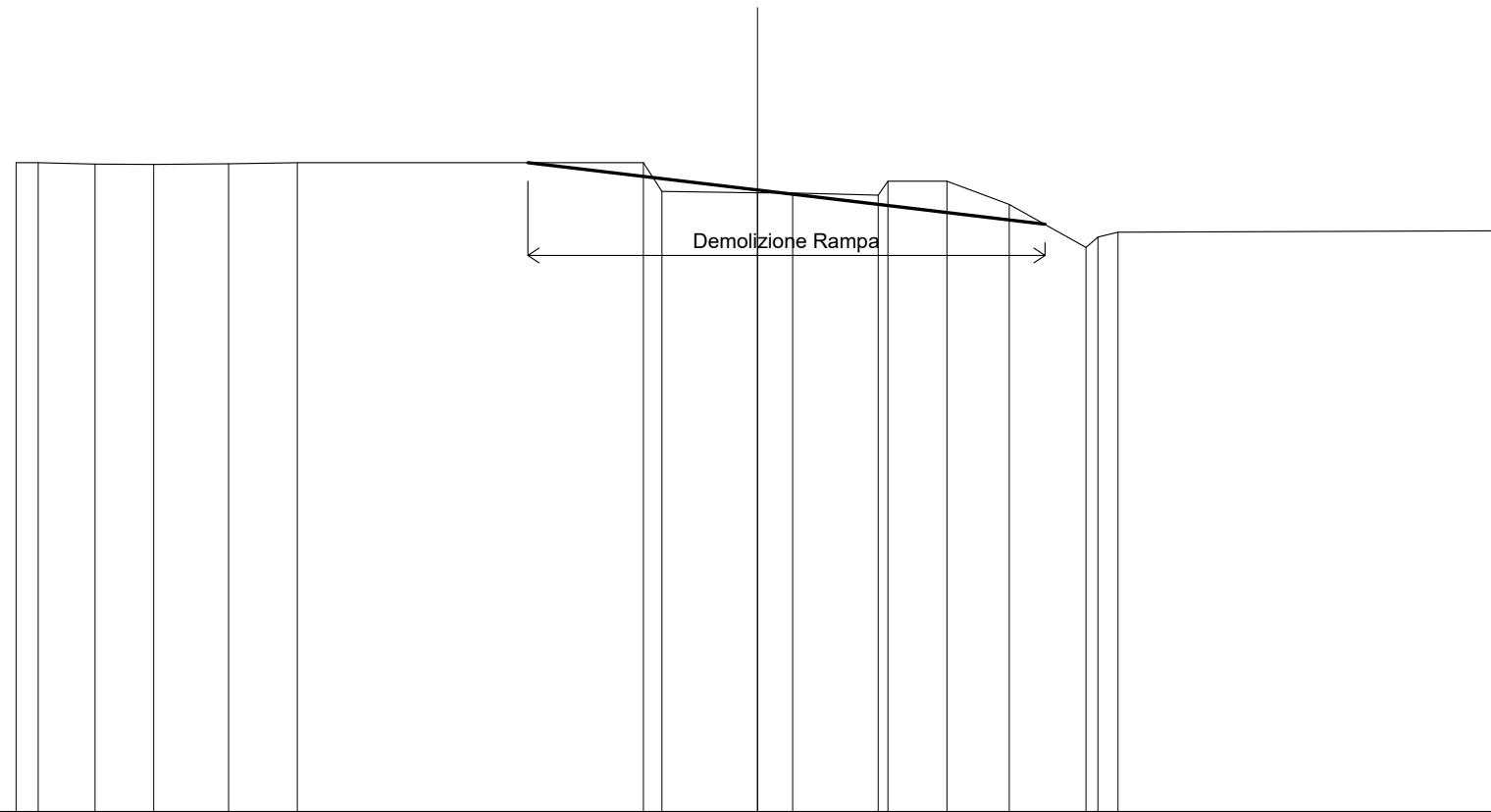
SCALA 1:200

Q. R. -14,000

QUOTE TERRENO		2,97	2,85	3,50	3,50	3,11	3,00	3,00	3,22	3,50	3,50	2,65	2,64	2,65	3,00	3,00	2,43	2,16	1,19	1,34	1,62	1,64	1,62	
DIST. PARZIALI TERRENO		2,90	0,50	3,68	2,10	0,73	2,56	1,66	1,79	1,04	0,46	2,58	3,21	1,77	1,49	1,66	0,60	5,75	4,52					

SCAVI E BONIFICHE	
STERRO	3,529m <sup>2</sup>

SEZIONE N.: 4  
 DIST. PROG.: 70,000  
 QT. PROGETTO: 2,682  
 DIST. PREC.: 10,000  
 DIST. SUCC.: 10,000



SCALA 1:200

Q. R. -14,000

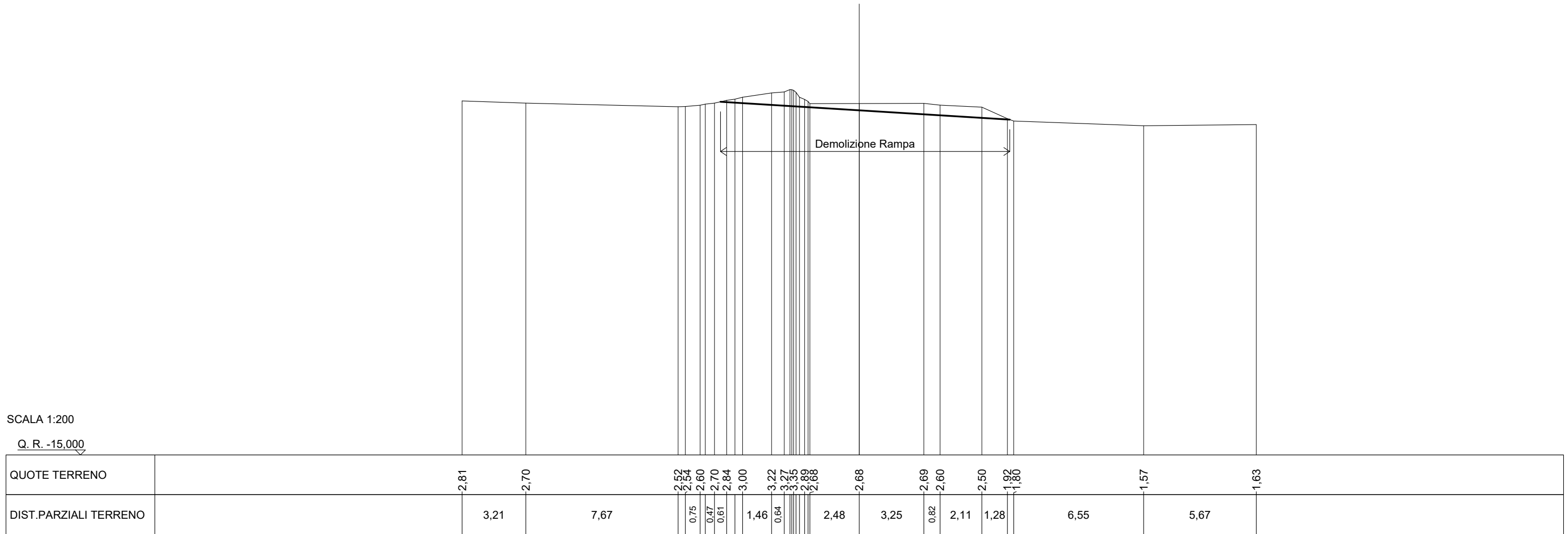
QUOTE TERRENO		3,50	3,50	3,46	3,45	3,47	3,50		3,50	2,73	2,69	2,68	2,63	3,00	2,37	1,22	1,62		1,66
DIST. PARZIALI TERRENO		0,60	1,53	1,58	2,02	1,86		9,33	0,50	2,58	0,95	2,31	1,59	1,68	2,07	0,54		10,28	

SCAVI E BONIFICHE	
STERRO	6.009m <sup>2</sup>

SEZIONE N.: 5  
 DIST. PROG.: 80,000  
 QT. PROGETTO: 2,695  
 DIST. PREC.: 10,000  
 DIST. SUCC.: 10,000

SCALA 1:200

Q. R. -15,000

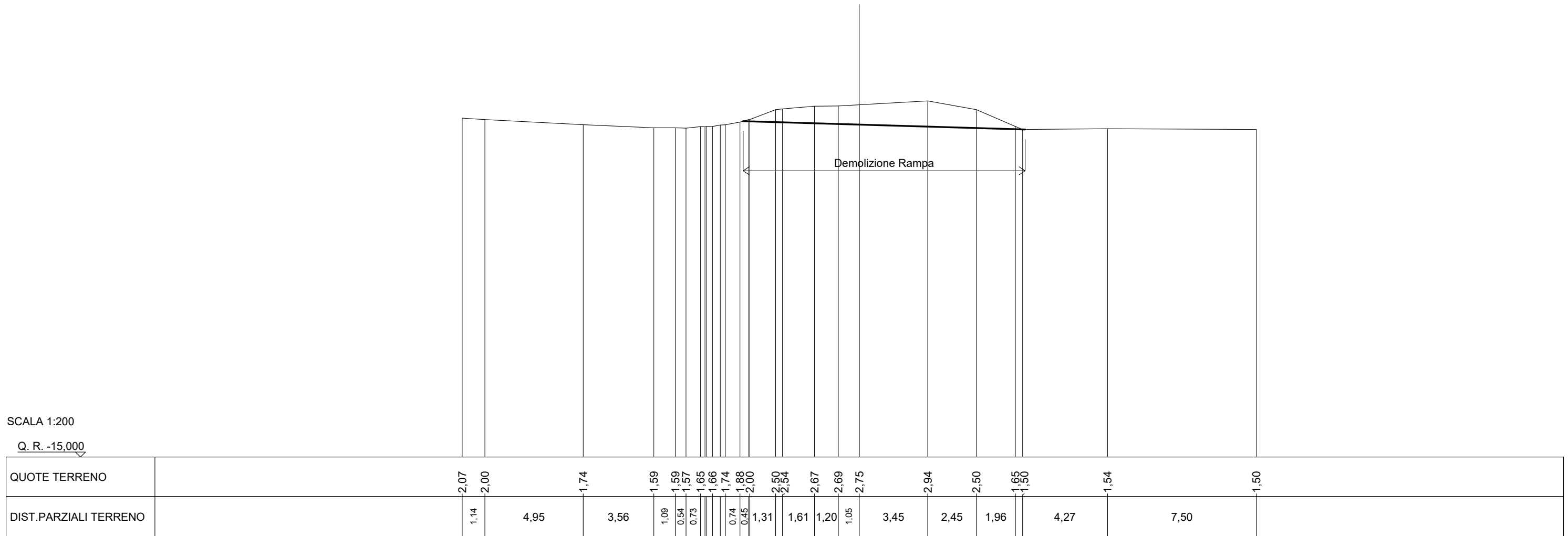


SCAVI E BONIFICHE	
STERRO	11,768m <sup>2</sup>

SEZIONE N.: 6  
 DIST.PROG.: 90,000  
 QT. PROGETTO: 2,802  
 DIST.PREC.: 10,000  
 DIST.SUCC.: 10,000

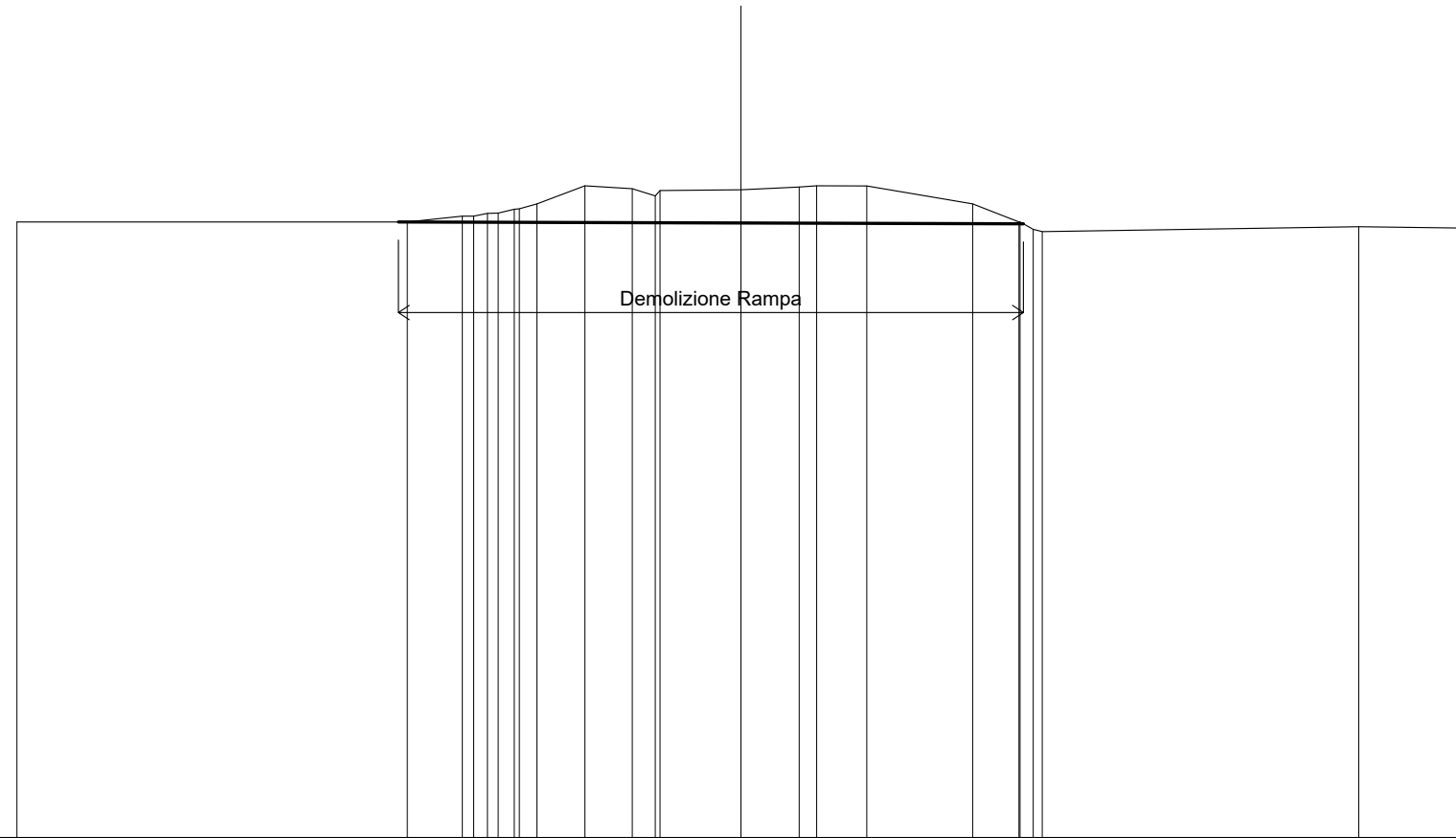
SCALA 1:200

Q. R. -15,000



SCAVI E BONIFICHE	
STERRO	11,852m <sup>2</sup>

SEZIONE N.: 7  
 DIST.PROG.: 100,000  
 QT. PROGETTO: 2,966  
 DIST.PREC.: 10,000  
 DIST.SUCC.: 10,000



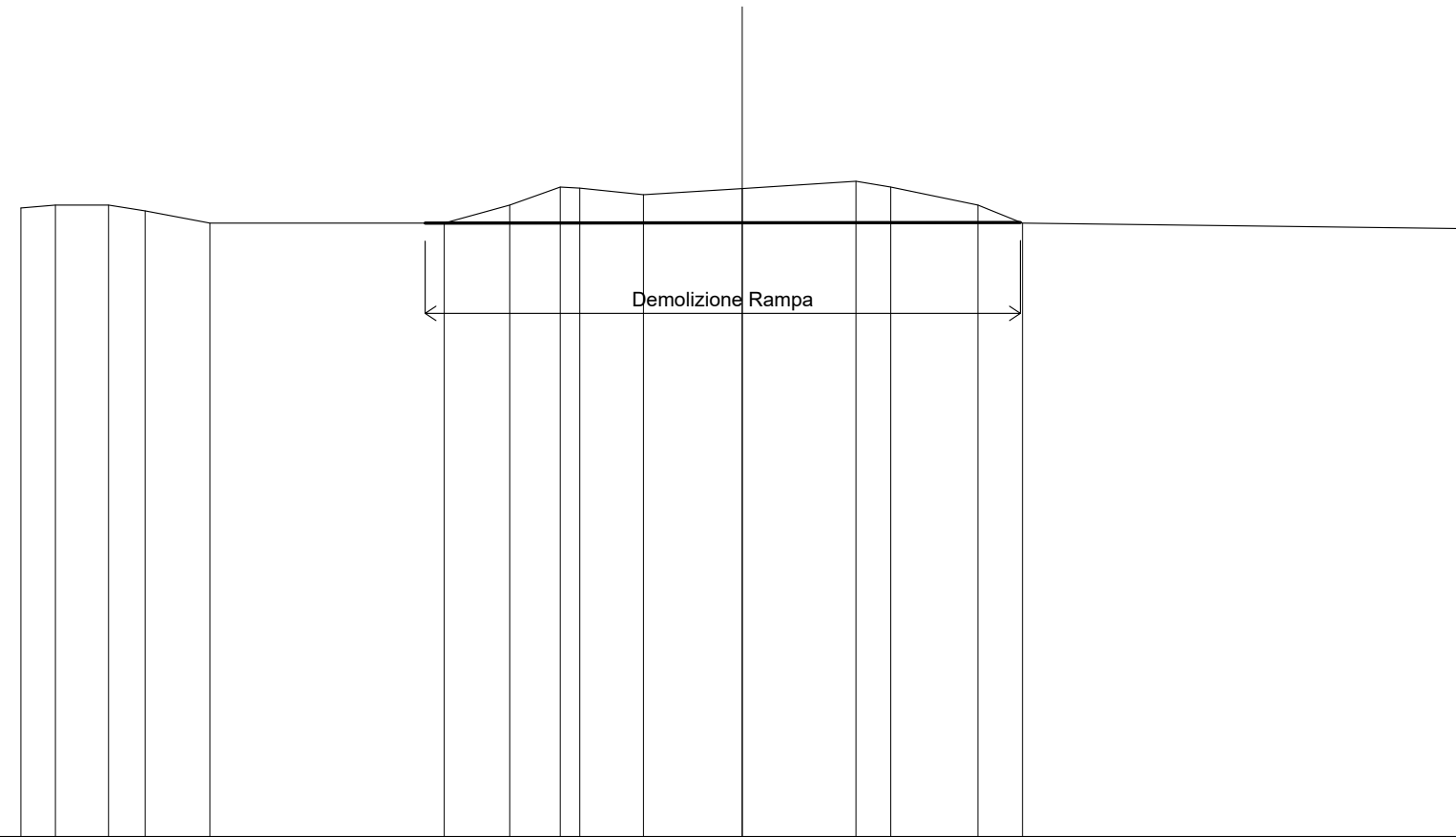
SCALA 1:200

Q. R. -15,000

QUOTE TERRENO		2,00		2,00	2,16	2,24	2,35	2,50	3,00	2,92	2,72	2,87	2,89	2,97	3,00	3,00	2,50	2,00	1,73		1,87		1,83
DIST.PARZIALI TERRENO		10,78		1,52	0,45	0,49	1,33	1,30	0,64	2,24	1,61	0,48	1,39	2,92	1,28		8,74				2,94		

SCAVI E BONIFICHE	
STERRO	12.343m <sup>2</sup>

SEZIONE N.: 8  
 DIST.PROG.: 110,000  
 QT. PROGETTO: 2,997  
 DIST.PREC.: 10,000  
 DIST.SUCC.: 10,000

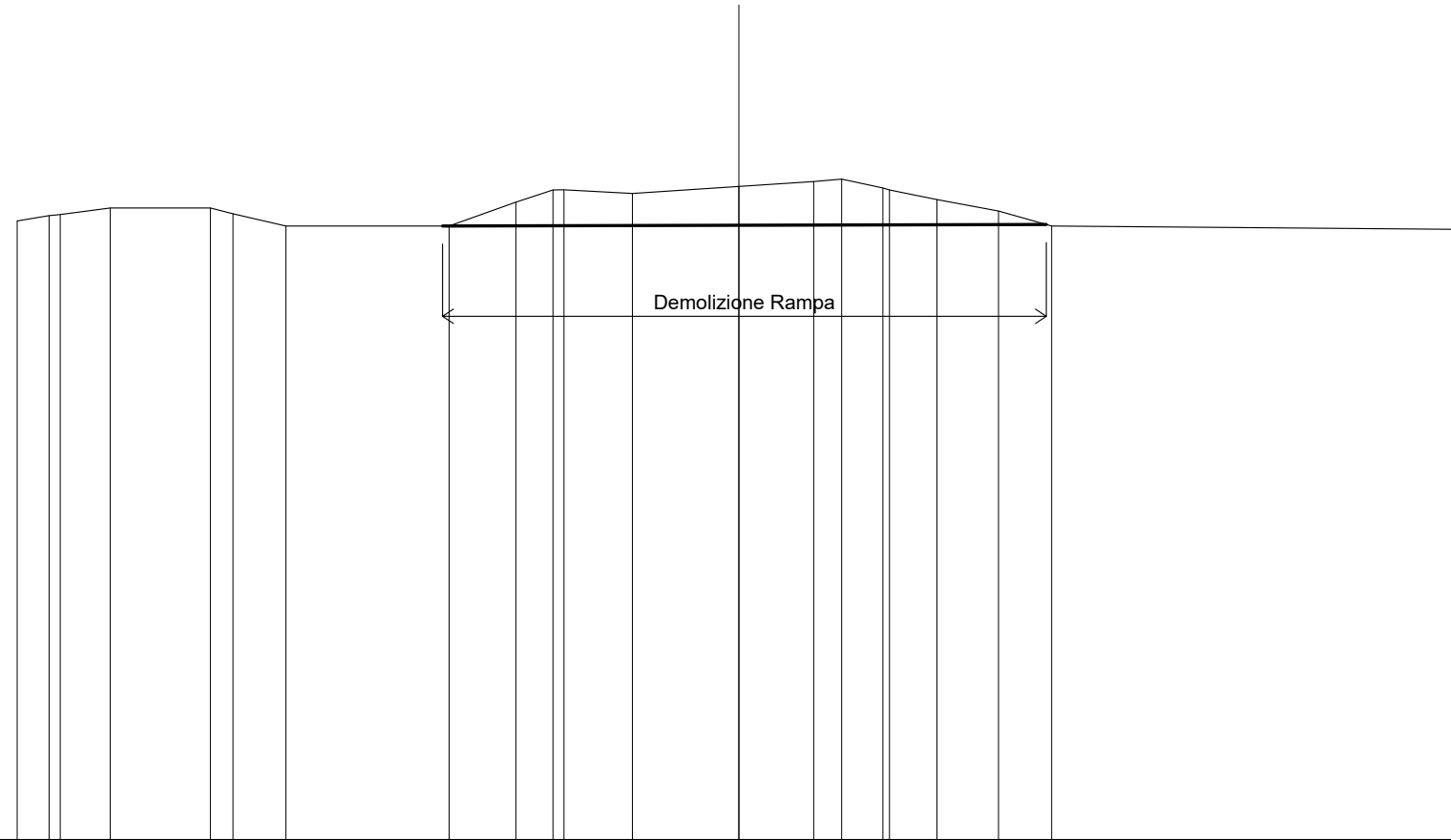


SCALA 1:200  
 Q. R. -15,000

QUOTE TERRENO	-2,42	-2,50	-2,50	-2,34	-2,00		-2,00	-2,50	-3,00	-2,97	-2,79	-2,96	-3,16	-3,00	-2,50	-2,00		-1,85
DIST.PARZIALI TERRENO	0,95	1,47	1,02	1,79	6,50		1,82	1,40	0,54	1,77	2,74	3,16	0,96	2,42	1,23	12,23		

SCAVI E BONIFICHE	
STERRO	13,534m <sup>2</sup>

SEZIONE N.: 9  
 DIST.PROG.: 120,000  
 QT. PROGETTO: 3,126  
 DIST.PREC.: 10,000  
 DIST.SUCC.: 10,000



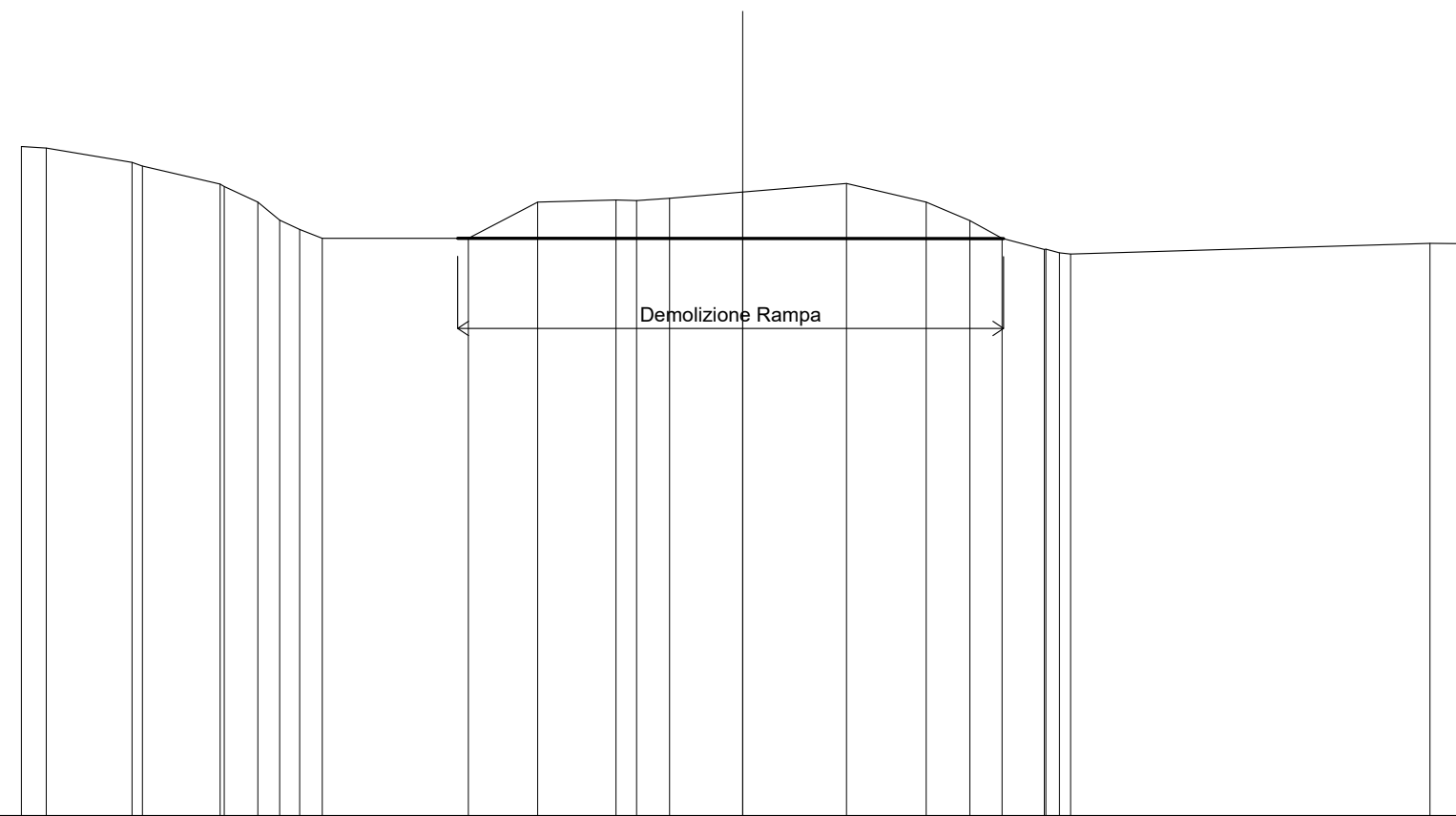
SCALA 1:200

Q. R. -15,000

QUOTE TERRENO		2,14	2,29	2,32	2,50	2,50	2,34	2,00	2,00	2,66	3,00	3,01	2,90	3,10	3,23	3,30	3,06	3,00	2,73	2,41	2,00	1,91
DIST.PARZIALI TERRENO		0,88	1,39	2,78	0,63	1,46	4,53	1,85	1,03	1,89	2,95	2,07	0,78	1,14	1,31	1,71	1,47	11,33				

SCAVI E BONIFICHE	
STERRO	15.220m <sup>2</sup>

SEZIONE N.: 10  
 DIST. PROG.: 130,000  
 QT. PROGETTO: 3,289  
 DIST. PREC.: 10,000  
 DIST. SUCC.: 10,000



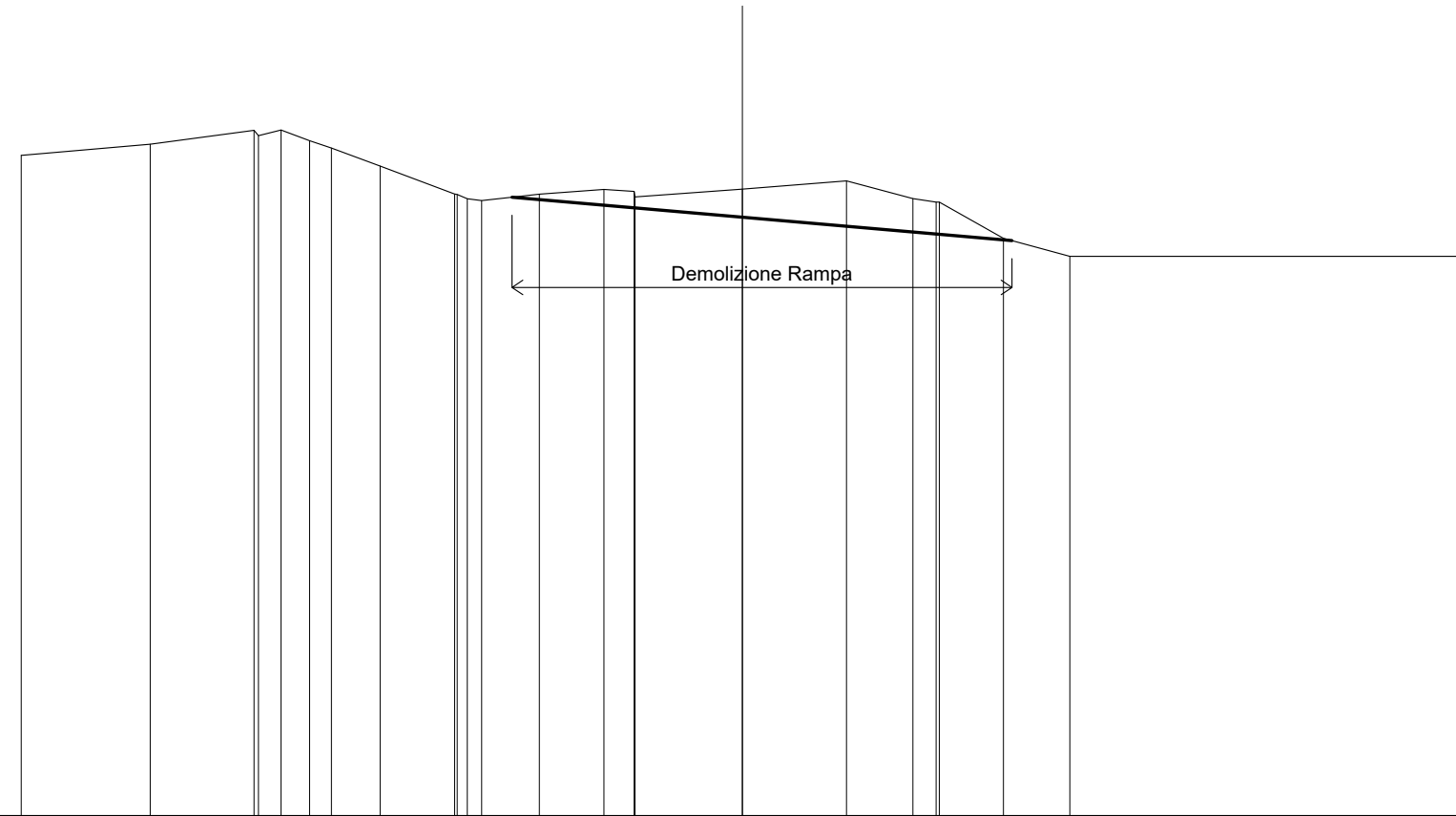
SCALA 1:200  
 Q. R. -14,000

QUOTE TERRENO		4,54	4,50		4,10	4,00	3,50	3,43	3,00	2,50	2,24	2,00		2,00	3,00	3,06	3,05	3,11	3,28	3,52	3,00	2,49	2,00	1,69	1,56				1,86	1,85	
DIST. PARZIALI TERRENO		0,69	2,38		2,16	0,93	0,60	0,55	0,63	4,05	1,92	2,17	0,57	0,91	2,03	2,88	2,21	1,21	0,90	1,17			9,96						0,94	1,85	



SCAVI E BONIFICHE	
STERRO	9.019m <sup>2</sup>

SEZIONE N.: 11  
 DIST.PROG.: 140,000  
 QT. PROGETTO: 3,439  
 DIST.PREC.: 10,000  
 DIST.SUCC.: 10,000



SCALA 1:200

Q. R. -14,000

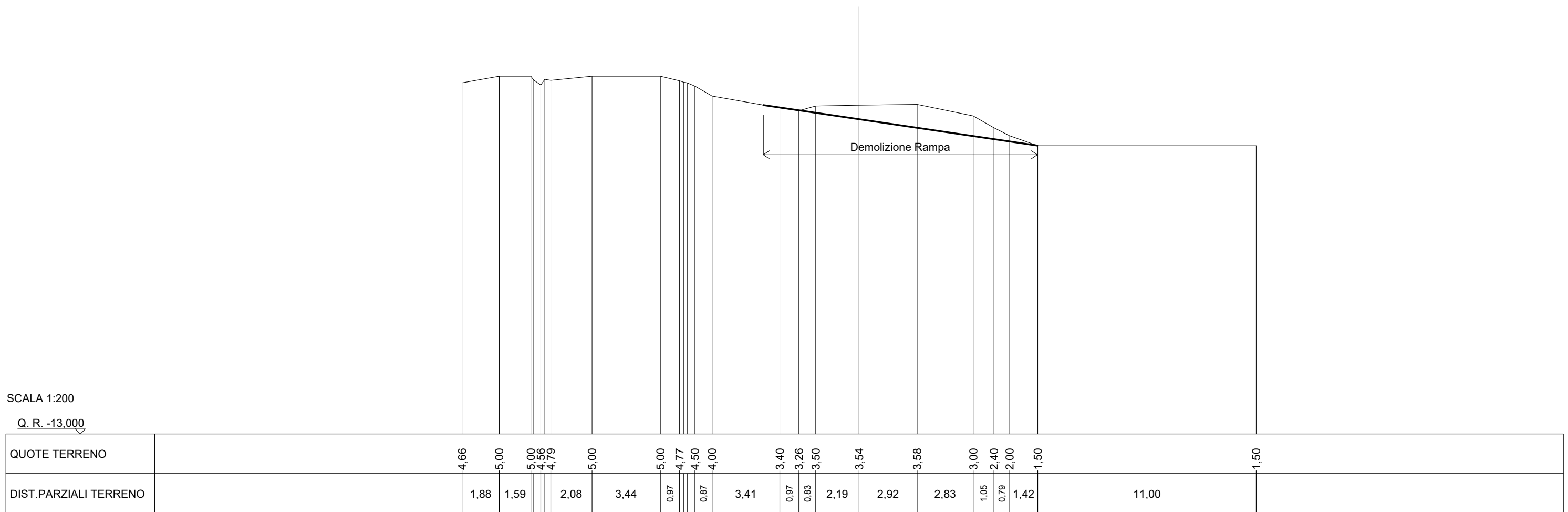
QUOTE TERRENO		4,30	4,60	4,99	5,00	4,70	4,50	4,00	3,23	3,04	3,22	3,35	3,30	3,14	3,36	3,59	3,10	3,00	3,00	2,00	1,50		1,50
DIST.PARZIALI TERRENO		3,58	2,88	0,63	0,79	0,60	1,35	2,07		1,60	1,79	0,84	2,98		2,89	1,84	0,64	1,78	1,84		10,92		

SCAVI E BONIFICHE	
STERRO	8,513m <sup>2</sup>

SEZIONE N.: 12  
 DIST.PROG.: 150,000  
 QT. PROGETTO: 3,501  
 DIST.PREC.: 10,000  
 DIST.SUCC.: 10,000

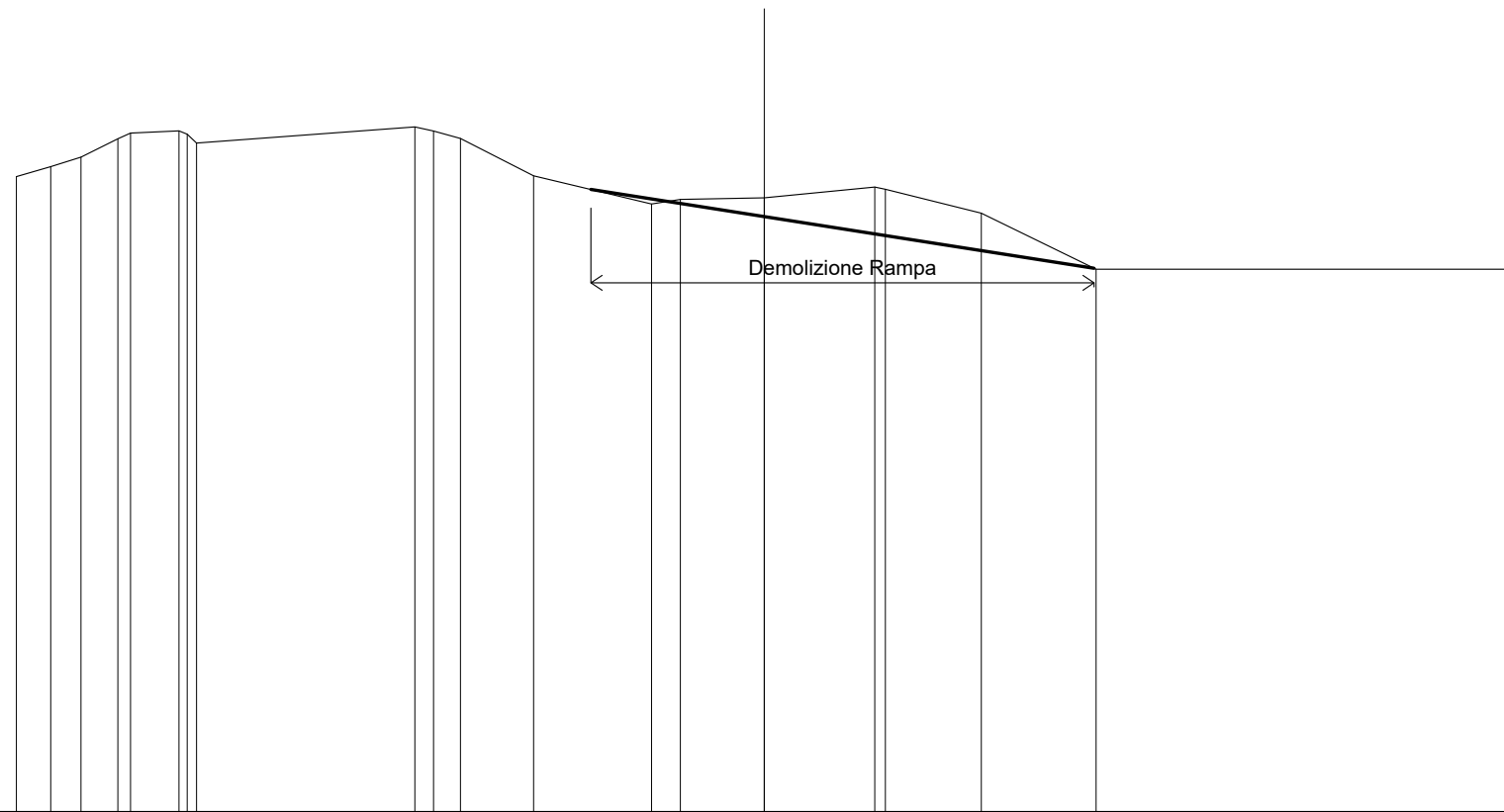
SCALA 1:200

Q. R. -13,000



SCAVI E BONIFICHE	
STERRO	8,026m <sup>2</sup>

SEZIONE N.: 13  
 DIST.PROG.: 160,000  
 QT. PROGETTO: 3,463  
 DIST.PREC.: 10,000  
 DIST.SUCC.: 10,000



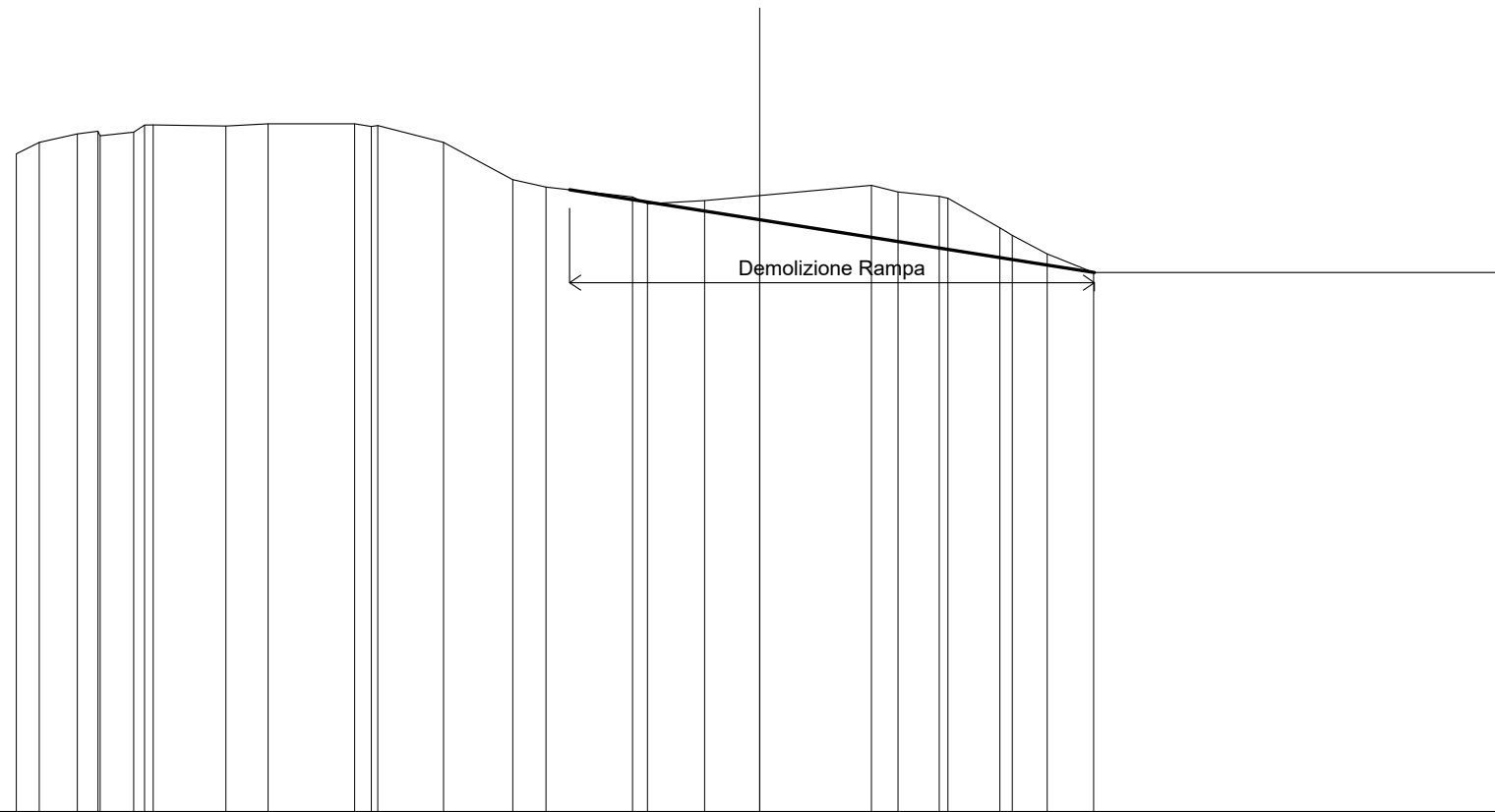
SCALA 1:200

Q. R. -13,000

QUOTE TERRENO		-3,98	-4,24	-4,50	-4,99	-5,14	-5,20	-4,88		-5,31	-5,20	-5,00	-4,00		-3,24	-3,37	-3,41	-3,70	-3,64	-3,00	-1,50		-1,50	
DIST.PARZIALI TERRENO		0,92	0,81	0,99	1,29		5,84		0,50	0,72	1,96	3,16	0,77	2,24	2,95	2,57	3,07		11,13					1,50

SCAVI E BONIFICHE	
STERRO	9,234m <sup>2</sup>

SEZIONE N.: 14  
 DIST.PROG.: 170,000  
 QT. PROGETTO: 3,618  
 DIST.PREC.: 10,000  
 DIST.SUCC.: 10,000



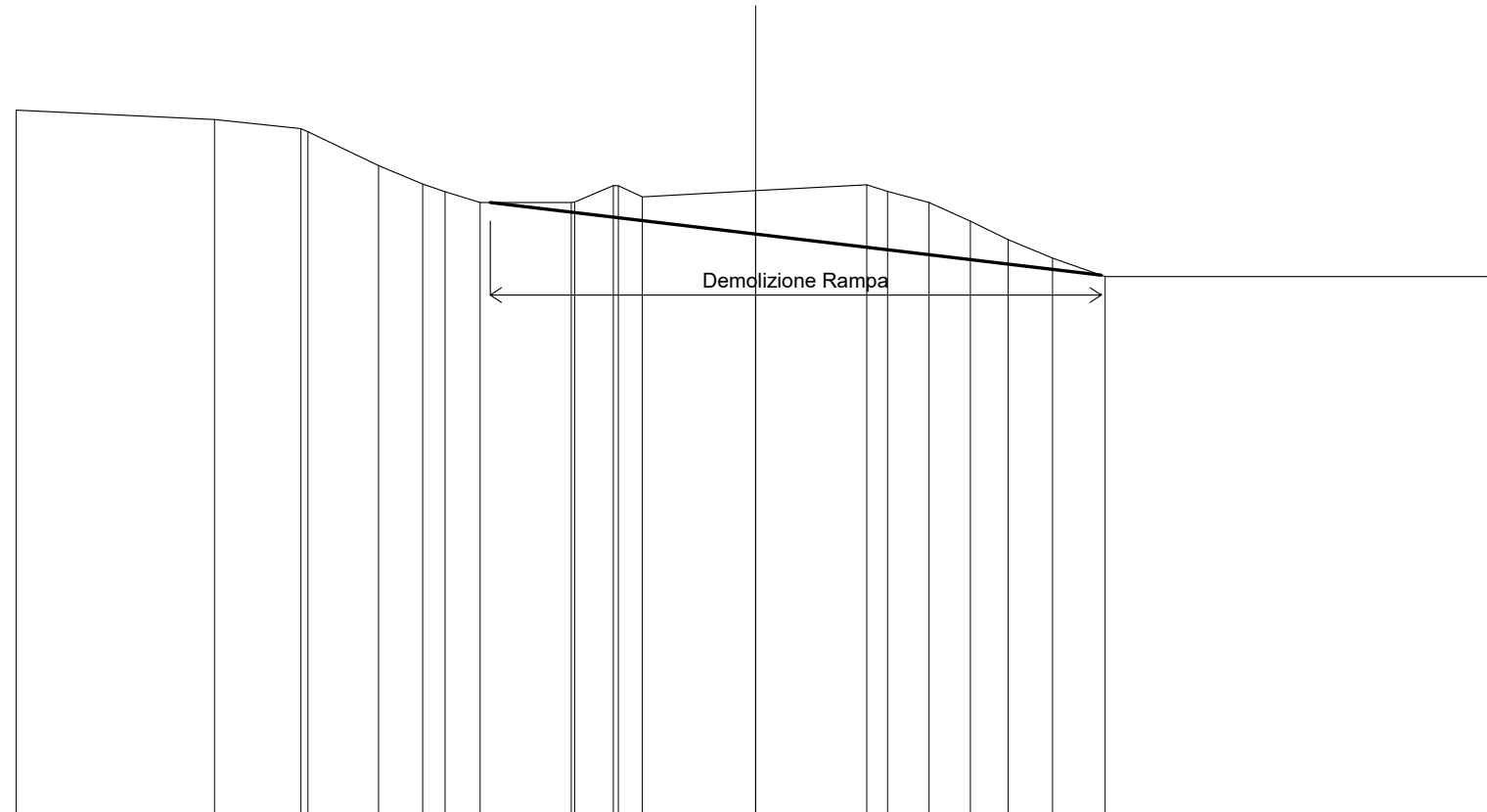
SCALA 1:200

Q. R. -13,000

QUOTE TERRENO	4,69	5,00	5,30	5,38	5,28	5,47	5,44	5,50	5,50	5,45	5,00	4,00	3,80	3,53	3,35	3,44	3,57	3,85	3,67	3,55	3,50	2,70	2,50	2,00	1,50				1,50
DIST.PARZIALI TERRENO	0,62	1,02	0,55	0,90	1,96	1,13	2,33	0,45	1,77	1,86	0,90	2,33	1,54	1,48	3,01	0,72	1,11	1,40	0,94	1,25	11,02								

SCAVI E BONIFICHE	
STERRO	14,213m <sup>2</sup>

SEZIONE N.: 15  
 DIST.PROG.: 180,000  
 QT. PROGETTO: 3,823  
 DIST.PREC.: 10,000  
 DIST.SUCC.: 10,000



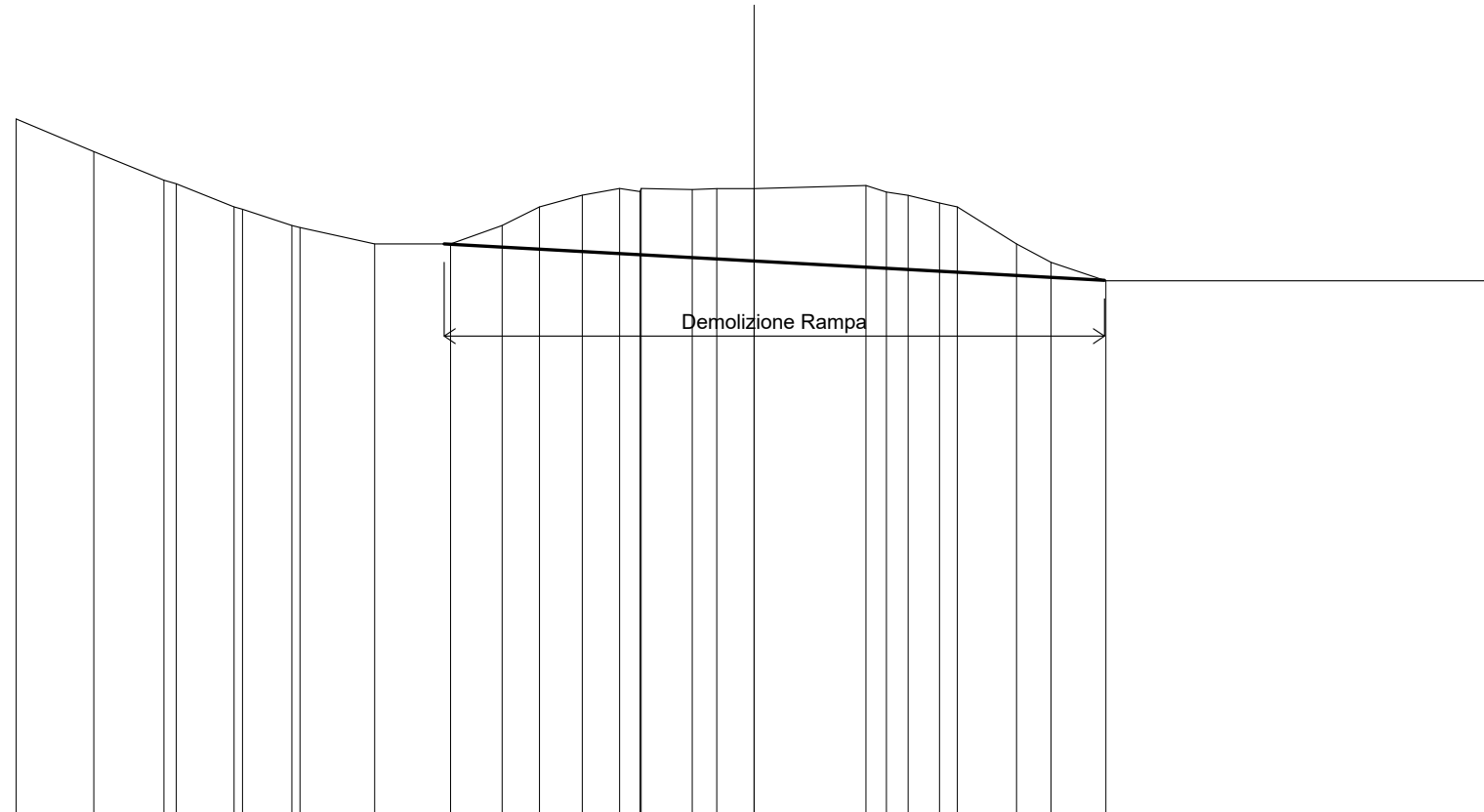
SCALA 1:200

Q. R. -13,000

QUOTE TERRENO		6,00		5,74		5,50 5,41		4,50		4,00		3,79		3,50		3,50 3,51		3,96		3,66		3,82		3,98		3,80		3,50		3,00		2,50		2,00		1,50				1,50
DIST.PARZIALI TERRENO			5,36		2,34		1,91		1,20		0,60		0,95		2,47		1,05		0,65		3,07		3,01		0,56		1,12		1,11		1,02		1,20		1,43		10,55			

SCAVI E BONIFICHE	
STERRO	25.454m <sup>2</sup>

SEZIONE N.: 16  
 DIST.PROG.: 190,000  
 QT. PROGETTO: 3,970  
 DIST.PREC.: 10,000  
 DIST.SUCC.: 10,000



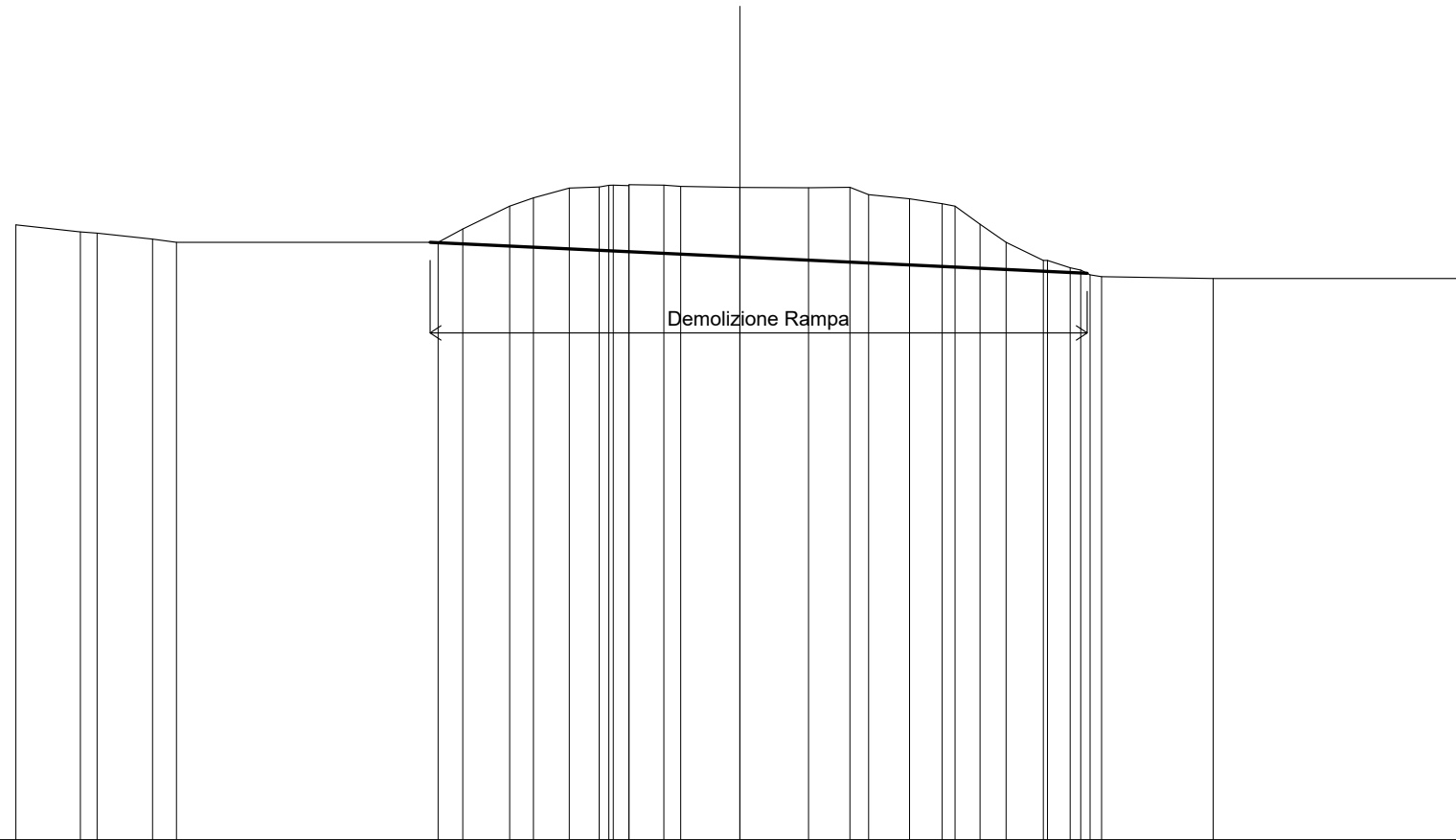
SCALA 1:200

Q. R. -13,000

QUOTE TERRENO	5,88	5,00	4,22	4,13	3,50	3,44	3,00	2,95	2,50	2,50	3,00	3,50	3,82	4,00	3,92	4,00	3,97	4,00	4,00	4,08	3,90	3,82	3,61	3,50	2,50	2,00	1,50	1,50
DIST.PARZIALI TERRENO	2,11	1,90	1,57	1,34	2,02	2,06	1,39	1,02	1,16	1,01	0,56	1,38	0,66	1,01	3,03	0,56	0,59	0,85	0,48	1,60	0,94	1,49	10,47					

SCAVI E BONIFICHE	
STERRO	25,947m <sup>2</sup>

SEZIONE N.: 17  
 DIST.PROG.: 200,000  
 QT. PROGETTO: 4,021  
 DIST.PREC.: 10,000  
 DIST.SUCC.: 10,000



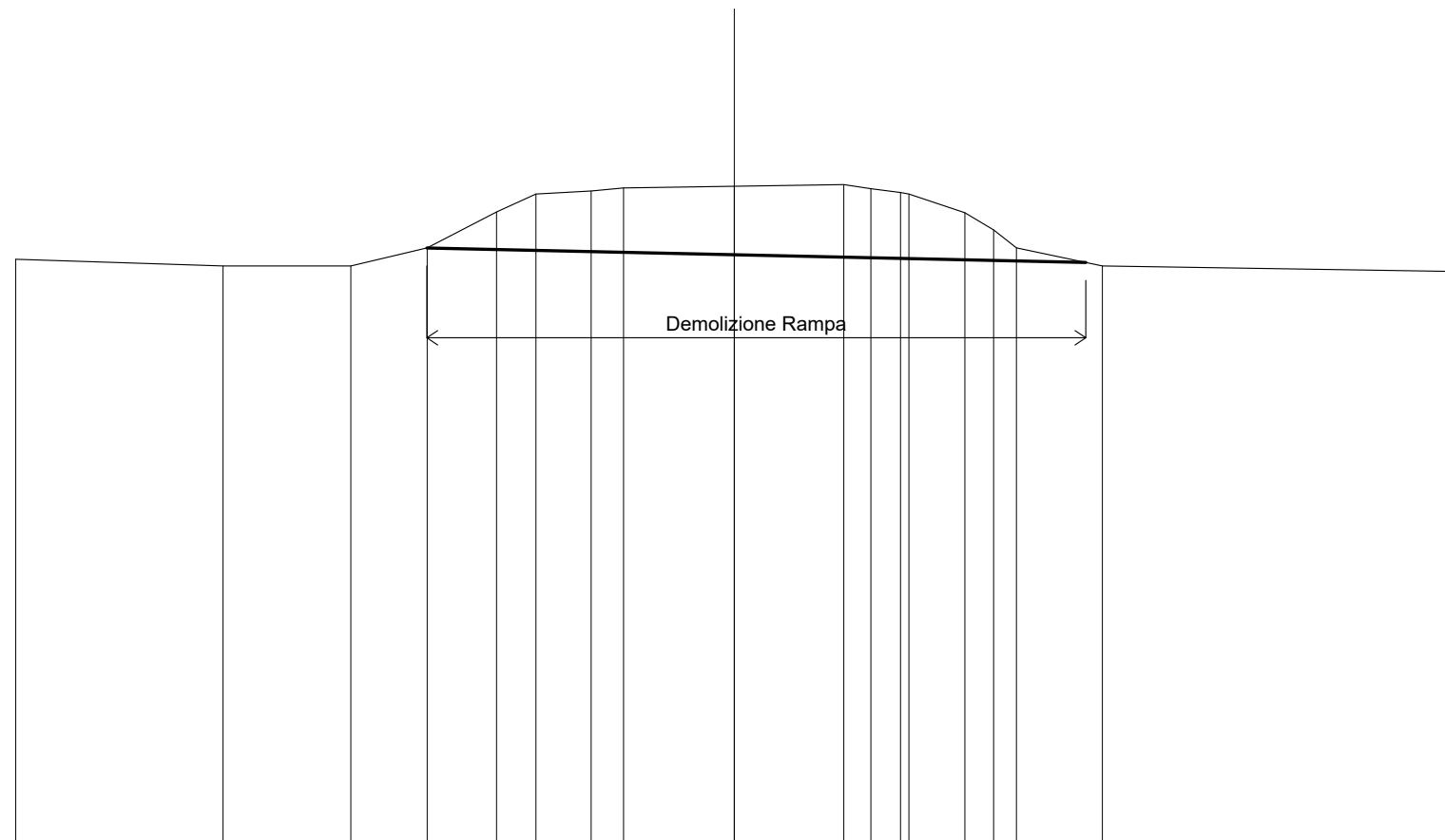
SCALA 1:200

Q. R. -14,000

QUOTE TERRENO	2,98	2,79	2,75	2,59	2,50		2,50	2,87	3,50	3,73	4,00	4,03	4,07	4,09	4,08	4,04	4,02	4,01	4,02	3,82	3,70	3,57	3,50	3,00	2,50	2,00	1,80	1,60	1,55	1,50	1,50
DIST.PARZIALI TERRENO	1,78	0,47	1,53	0,66		7,22	0,68	1,30	0,66	0,99	0,83	0,03	0,96	0,46	1,63	1,89	1,14	0,52	1,13	0,90	0,69	0,72	1,03	0,63			3,08		6,93		1,50

SCAVI E BONIFICHE	
STERRO	25.645m <sup>2</sup>

SEZIONE N.: 18  
 DIST.PROG.: 210,000  
 QT. PROGETTO: 4,152  
 DIST.PREC.: 10,000  
 DIST.SUCC.: 10,000



SCALA 1:200

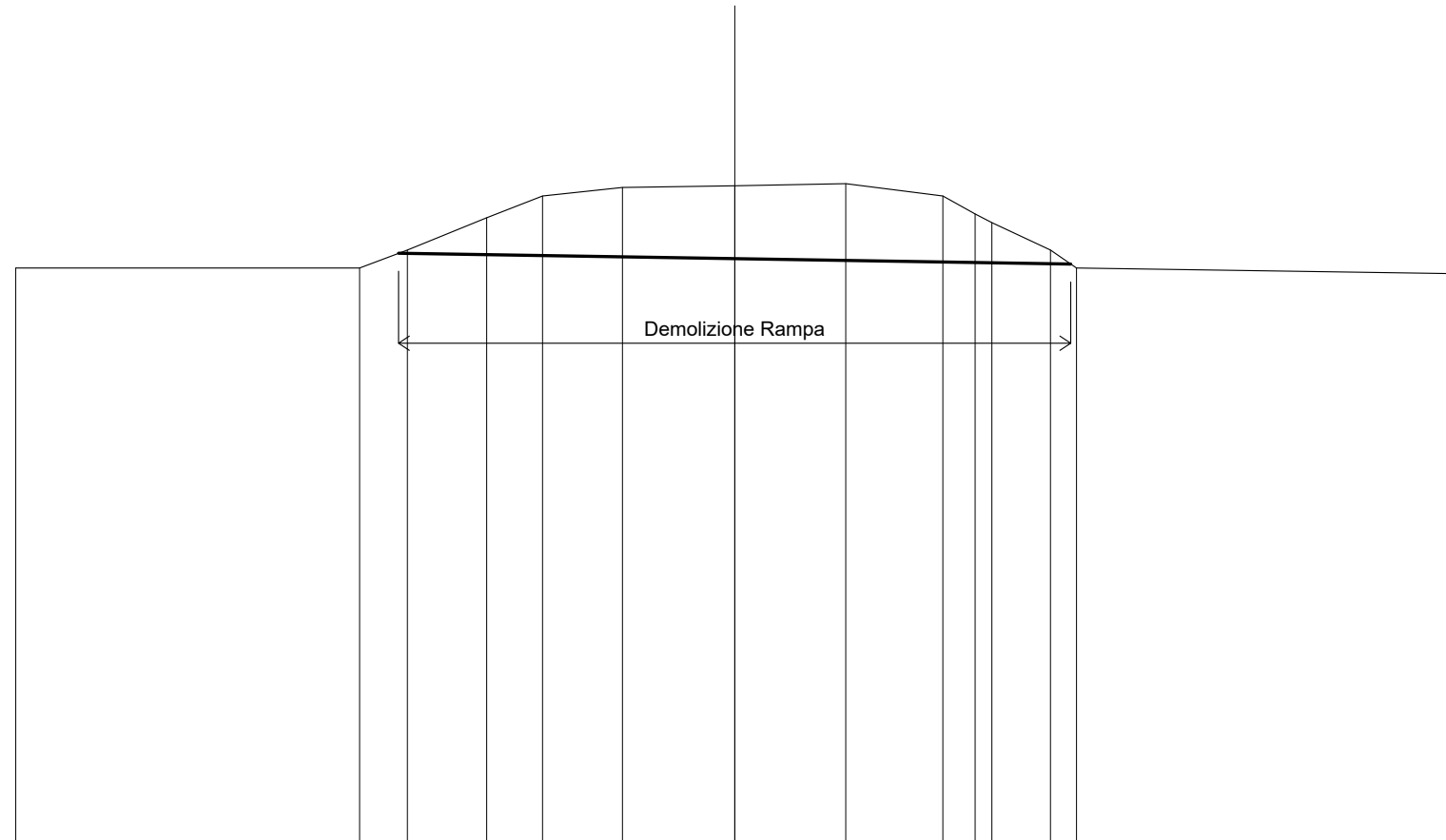
Q. R. -14,000

QUOTE TERRENO	2,18	2,00	2,00	2,50	3,50	4,00	4,08	4,17	4,21	4,26	4,15	4,04	4,00	3,48	3,00	2,50	2,00	1,85
DIST.PARZIALI TERRENO		5,77	3,56	2,12	1,93	1,10	1,54	0,90	3,08	3,05	0,76	0,82	1,56	0,80	0,63	2,39	9,76	



SCAVI E BONIFICHE	
STERRO	28.597 m <sup>2</sup>

SEZIONE N.: 19  
 DIST.PROG.: 220,000  
 QT. PROGETTO: 4,287  
 DIST.PREC.: 10,000  
 DIST.SUCC.: 10,000



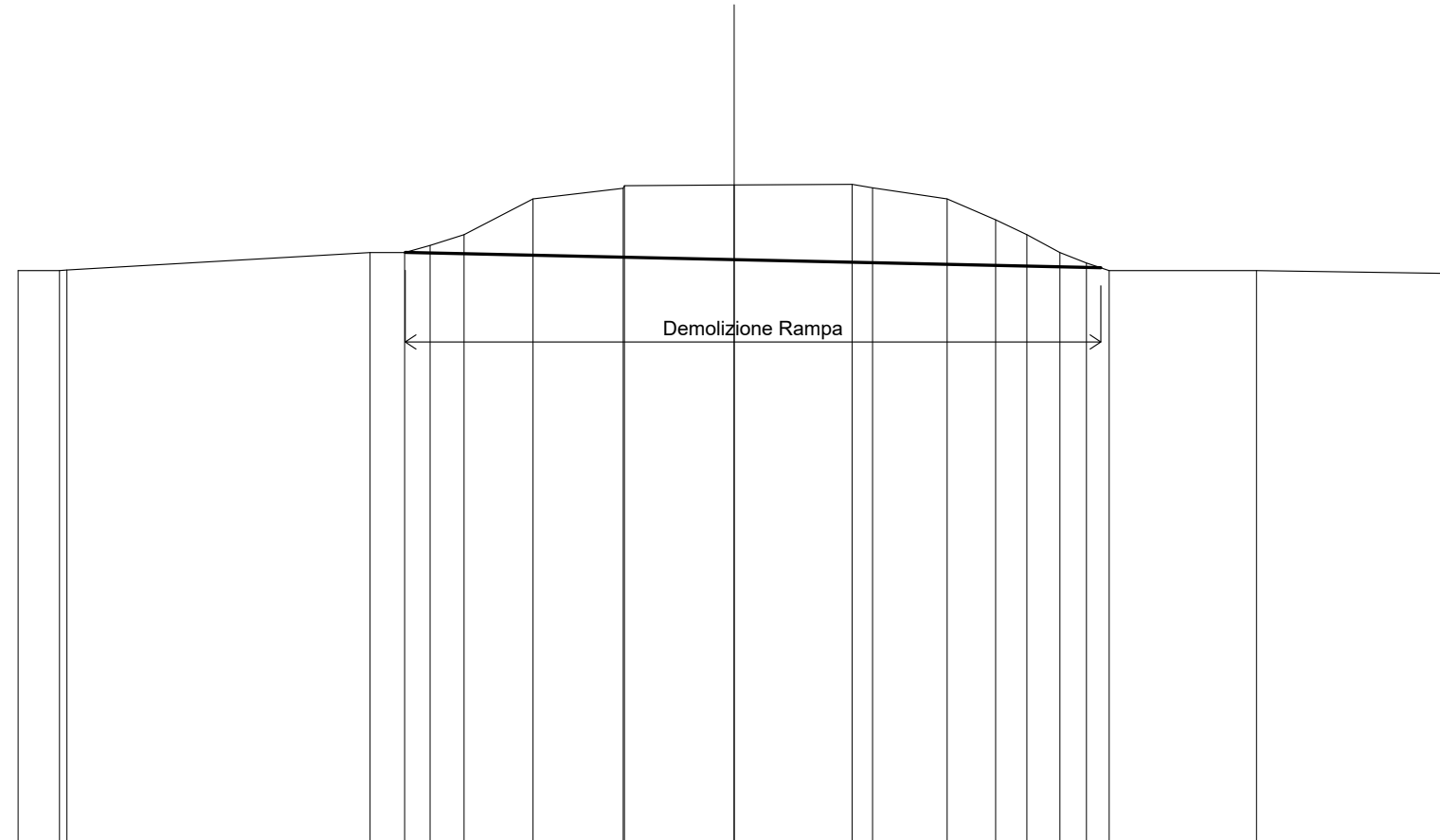
SCALA 1:200

Q. R. -14,000

QUOTE TERRENO		2,00		2,00	2,50	3,39	4,00	4,24	4,29	4,34	4,00	3,50	3,26	2,50	2,00		1,84
DIST.PARZIALI TERRENO		9,56		1,33	2,21	1,55	2,22	3,12	3,09	2,70	0,90	0,47	1,63	0,73	10,50		

SCAVI E BONIFICHE	
STERRO	29.367 m <sup>2</sup>

SEZIONE N.: 20  
 DIST.PROG.: 230,000  
 QT. PROGETTO: 4,422  
 DIST.PREC.: 10,000  
 DIST.SUCC.: 10,000



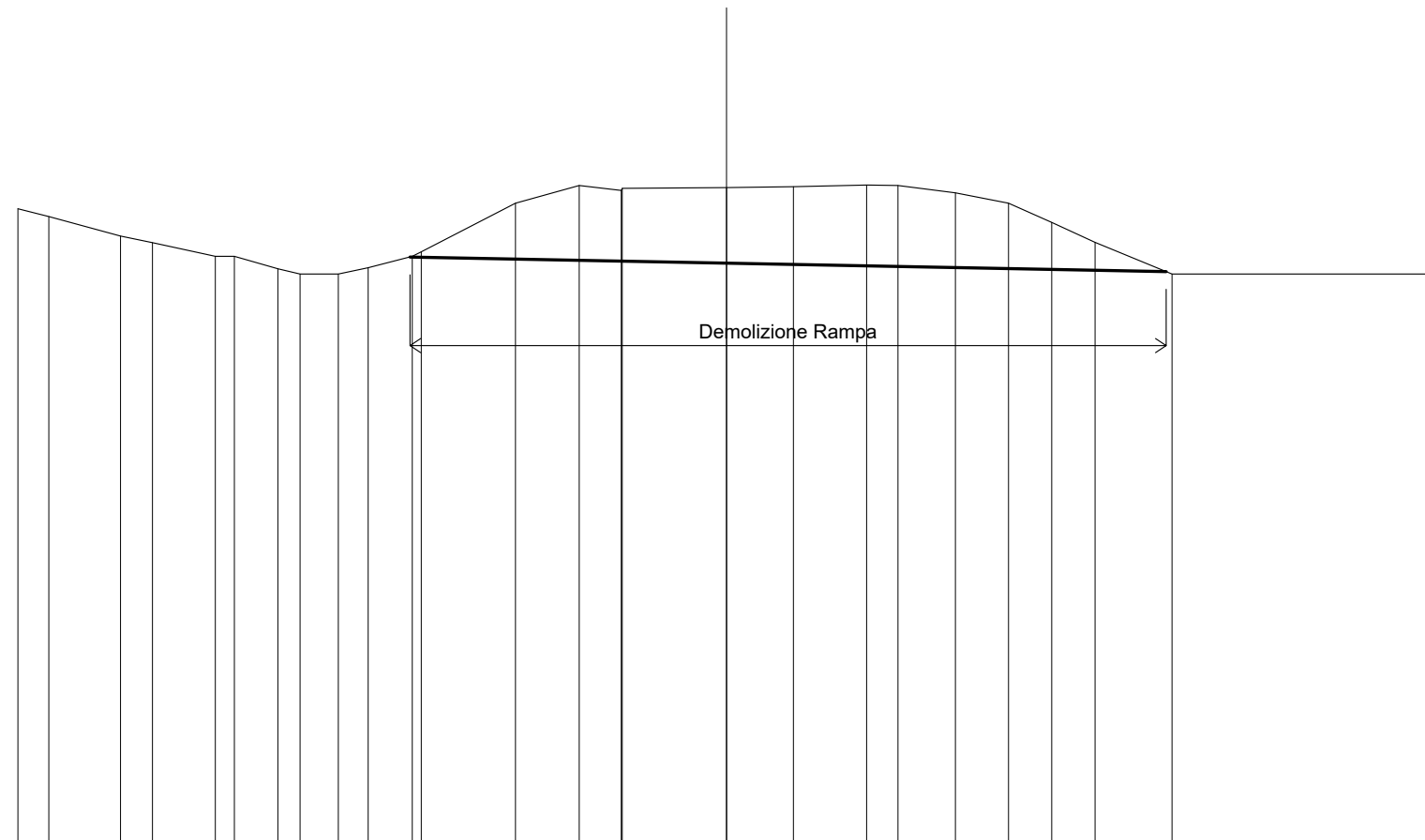
SCALA 1:200

Q. R. -14,000

QUOTE TERRENO		-2,00	-2,00	-2,01		-2,50	-2,50	-2,70	-3,00	-4,00	-4,30	-4,37	-4,39	-4,41	-4,31	-4,00	-3,42	-3,00	-2,50	-2,21	-2,00	-2,00	-1,92
DIST.PARZIALI TERRENO		1,16			8,47	0,96	0,71	0,95	1,92	2,52	3,07	3,29	0,57	2,08	1,36	0,87	0,92	0,74	0,63	4,11	5,42		

SCAVI E BONIFICHE	
STERRO	35,547 m <sup>2</sup>

SEZIONE N.: 21  
 DIST.PROG.: 240,000  
 QT. PROGETTO: 4,509  
 DIST.PREC.: 10,000  
 DIST.SUCC.: 10,000



SCALA 1:200

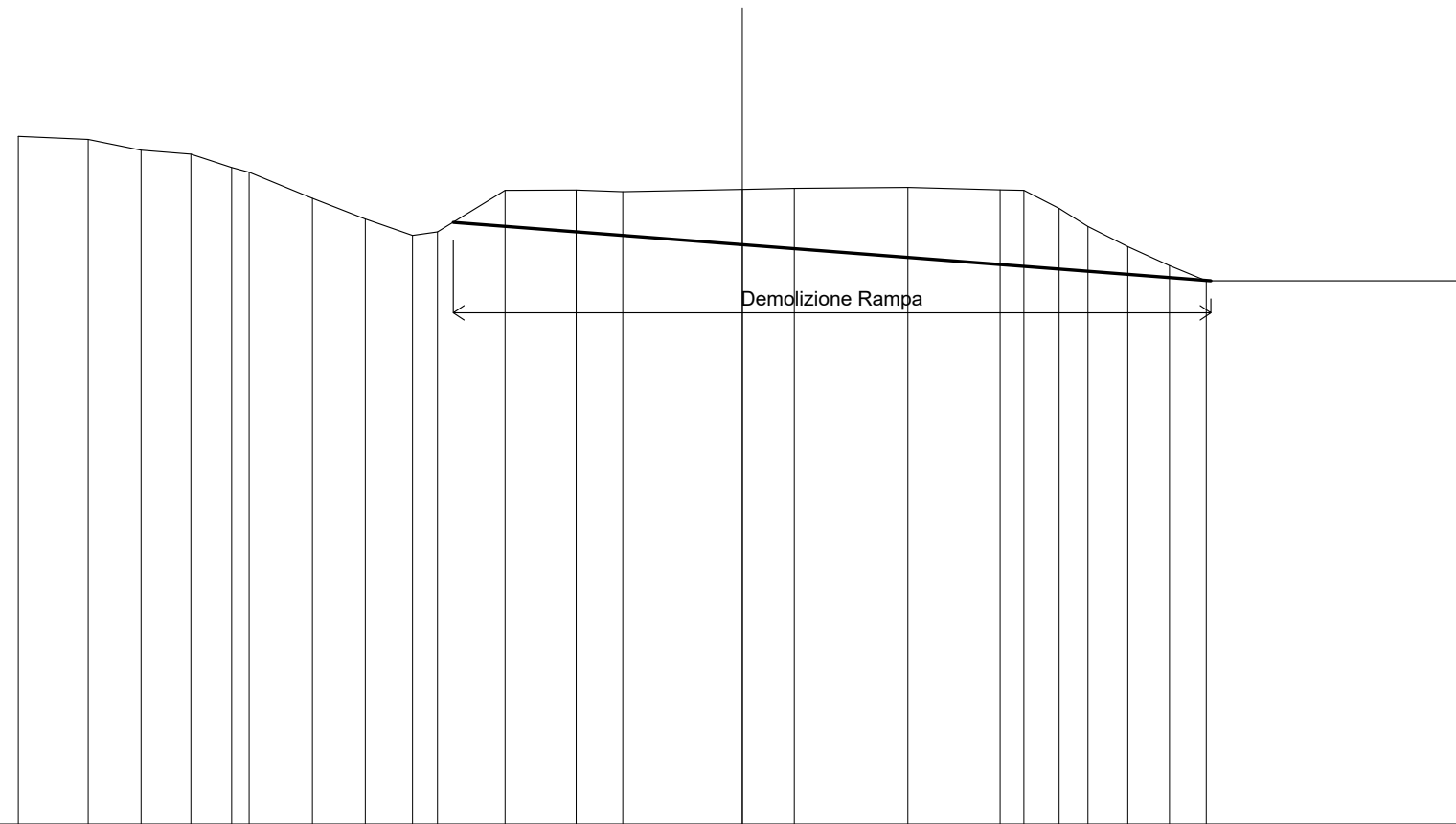
Q. R. -14,000

QUOTE TERRENO	3,84	3,62	3,07	2,89	2,50	2,50	2,15	2,00	2,00	2,18	2,50	2,63	4,00	4,50	4,36	4,42	4,44	4,46	4,51	4,50	4,29	4,00	3,46	2,89	2,00		2,00
DIST.PARZIALI TERRENO	0,87	2,02	0,90	1,77	0,54	1,23	0,62	1,08	0,84	1,24	2,66	1,80	1,19	2,94	1,88	2,07	0,88	1,62	1,50	1,22	1,22	2,17	7,43				

L

SCAVI E BONIFICHE	
STERRO	28.135m <sup>2</sup>

SEZIONE N.: 22  
 DIST.PROG.: 250,000  
 QT. PROGETTO: 4,534  
 DIST.PREC.: 10,000  
 DIST.SUCC.: 3,700



SCALA 1:200

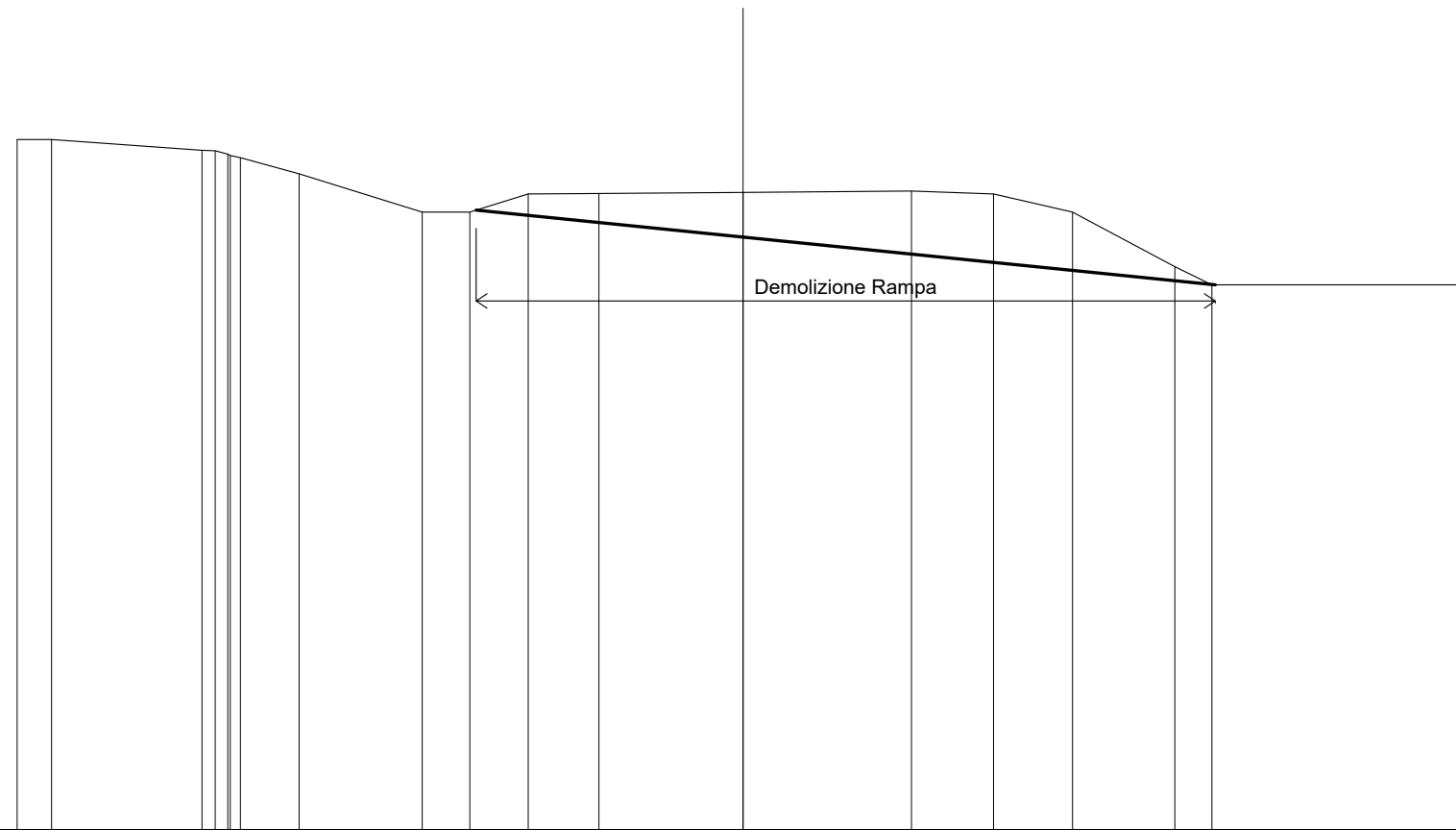
Q. R. -13,000

QUOTE TERRENO	5,99	5,90	5,61	5,50	5,13	5,00	4,28	3,71	3,25	3,35	4,50	4,51	4,46	4,53	4,55	4,58	4,51	4,50	4,00	3,50	2,94	2,42	2,00			2,00
DIST.PARZIALI TERRENO		1,93	1,46	1,38	1,12	0,48	1,75	1,46	1,30	0,69	1,87	1,96	1,28	3,30	1,43	3,14	2,55	0,66	0,98	0,79	1,10	1,15	1,02		7,19	

T

SCAVI E BONIFICHE	
STERRO	23.580m <sup>2</sup>

SEZIONE N.: 23  
 DIST.PROG.: 253,700  
 QT. PROGETTO: 4,612  
 DIST.PREC.: 3,700



SCALA 1:200  
 Q. R. -13,000

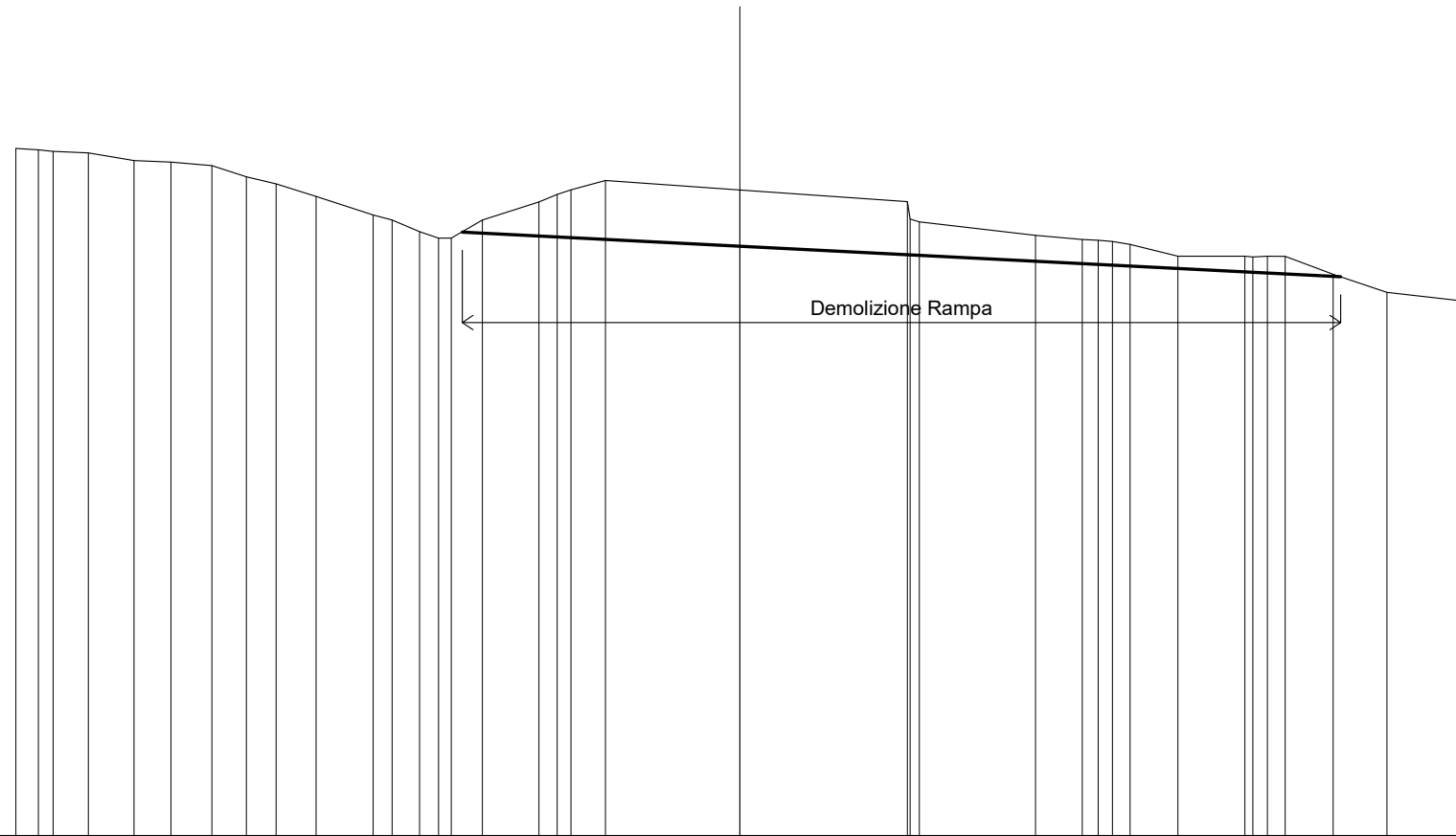
QUOTE TERRENO	6,00	6,00	5,70	5,59	5,50	5,05	4,00	4,00	4,50	4,51	4,54	4,58	4,50	4,00	2,50	2,00	2,00
DIST.PARZIALI TERRENO	0,95	4,14	1,62	3,39	1,31	1,61	1,95	3,97	4,64	2,26	2,18	2,82	1,02	7,08			

L

# Sezioni di Demolizione Rampa D

SCAVI E BONIFICHE	
STERRO	23,351m <sup>2</sup>

SEZIONE N.: 1  
 DIST.PROG.: 69,700  
 QT. PROGETTO: 4,892  
 DIST.SUCC.: 0,300



SCALA 1:200

Q. R. -13,000

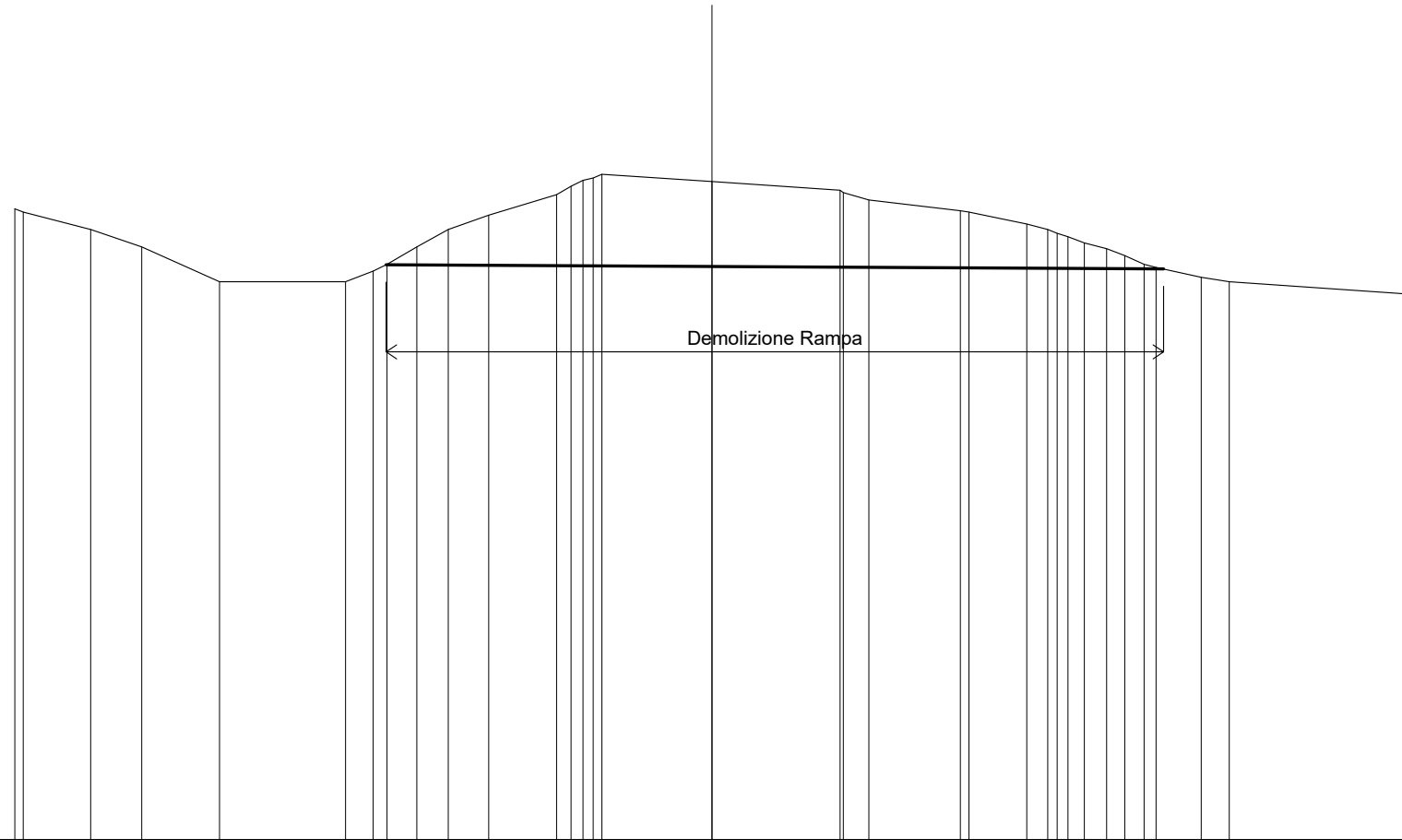
QUOTE TERRENO	5,98	5,94	5,90	5,85	5,64	5,60	5,50	5,19	5,00	4,65	4,14	4,00	3,68	3,50	3,50	4,00	1,56	4,50	4,71	4,84	5,09	4,83	4,51	3,95	3,58	3,46	3,41	3,33	3,00	3,00	3,00	3,00	2,50	2,00	1,76
DIST.PARZIALI TERRENO	0,62	0,97	1,26	1,02	1,13	0,95	0,82	1,11	1,57	0,53	0,76	0,52	0,86	1,56	0,50	0,95	3,72	4,62	3,21	1,29	0,44	0,49	1,32	1,85	0,49	1,32	1,49	2,13							





SCAVI E BONIFICHE	
STERRO	37.002m <sup>2</sup>

SEZIONE N.: 3  
 DIST. PROG.: 80,000  
 QT. PROGETTO: 4,935  
 DIST. PREC.: 10,000  
 DIST. SUCC.: 10,000



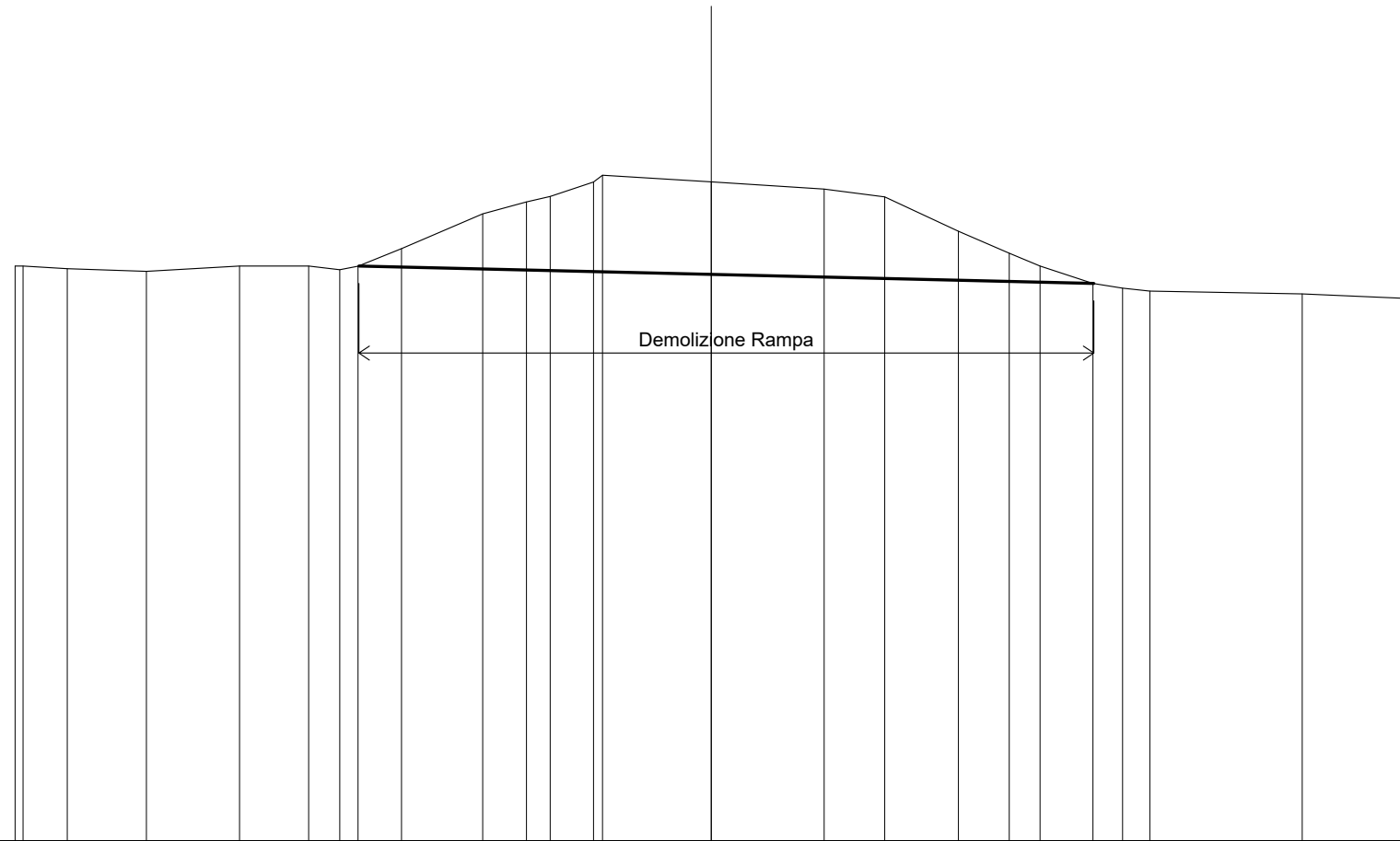
SCALA 1:200

Q. R. -14,000

QUOTE TERRENO	4.09	4.00	3.50	3.00	2.00	2.00	2.31	2.50	3.00	3.50	3.91	4.50	4.91	5.08	4.87	4.63	4.35	4.04	4.00	3.66	3.50	3.29	3.12	2.95	2.75	2.50	2.41	2.13	2.00	1.65
DIST. PARZIALI TERRENO		1.93	1.46	2.23	3.62	0.79	0.85	0.90	1.16	1.95		3.16	3.67	0.73	2.62	1.66	0.60	0.47	0.64	0.52	0.35	1.30	0.80		5.16					

SCAVI E BONIFICHE	
STERRO	37,652m <sup>2</sup>

SEZIONE N.: 4  
 DIST. PROG.: 90,000  
 QT. PROGETTO: 4,960  
 DIST. PREC.: 10,000  
 DIST. SUCC.: 10,000



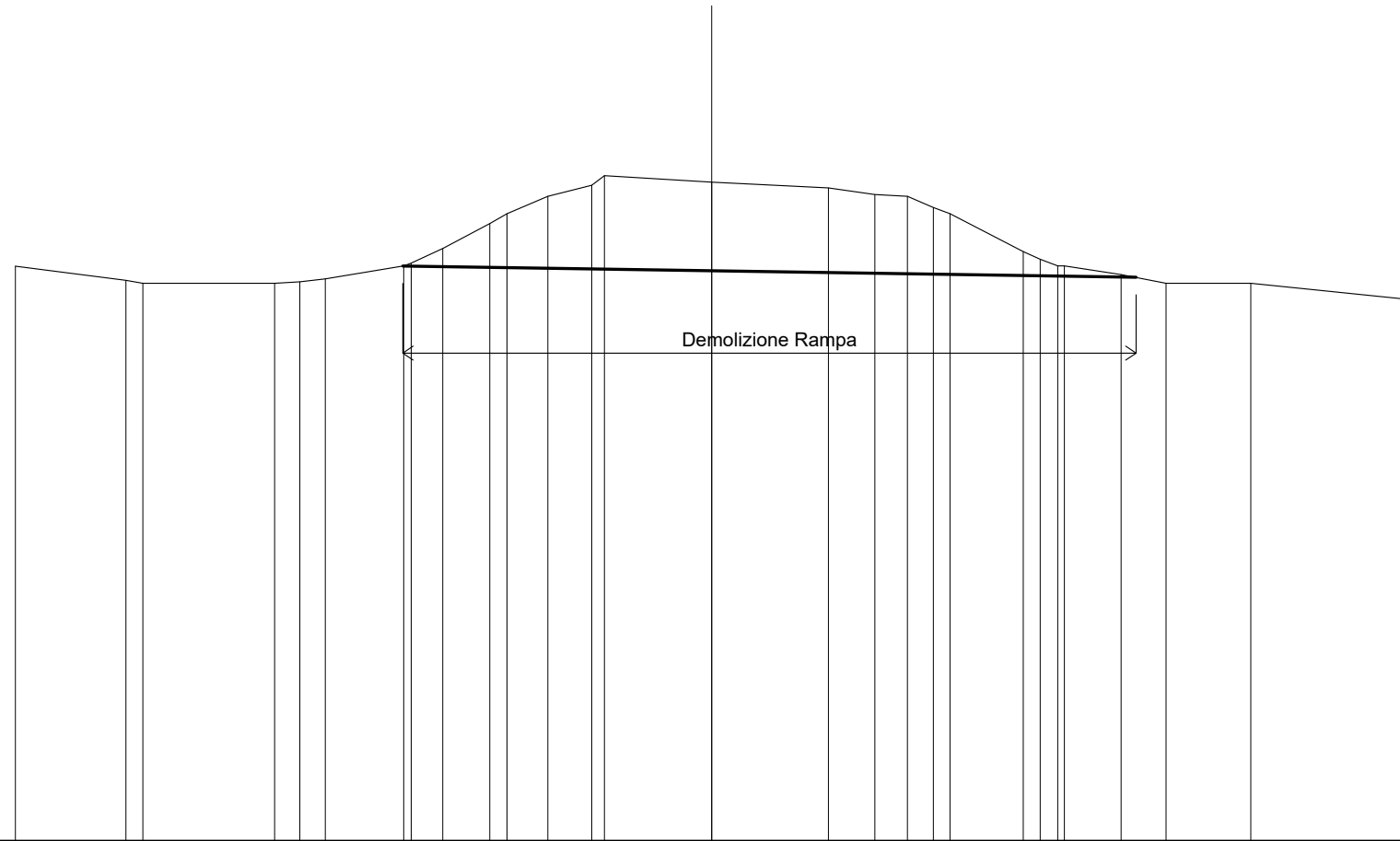
SCALA 1:200

Q. R. -14,000

QUOTE TERRENO	2,50	2,50	2,43	2,35	2,50	2,50	2,40	2,50	3,00	4,00	4,34	4,50	4,91	5,11	4,92	4,71	4,49	3,50	2,87	2,50	2,00	1,86	1,78	1,70	1,57	
DIST. PARZIALI TERRENO	1,27	2,27	2,68	1,99	0,89	0,52	1,25	2,33	1,26	0,68	1,25	3,13	3,24	1,74	2,12	1,46	0,88	1,52	0,85	0,78	4,38	3,02				

SCAVI E BONIFICHE	
STERRO	35.525m <sup>2</sup>

SEZIONE N.: 5  
 DIST.PROG.: 100,000  
 QT. PROGETTO: 4,968  
 DIST.PREC.: 10,000  
 DIST.SUCC.: 10,000



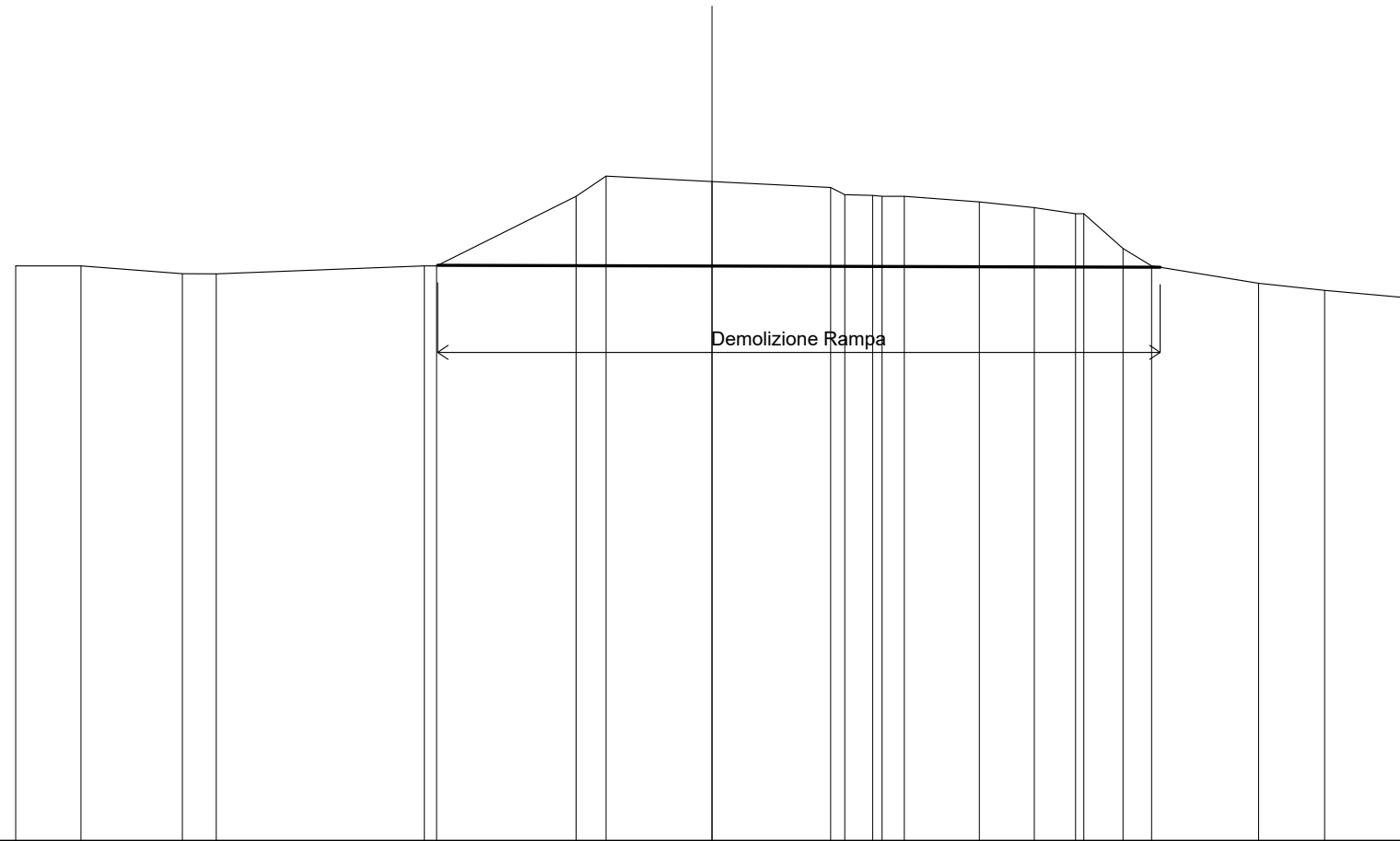
SCALA 1:200

Q. R. -14,000

QUOTE TERRENO		2,49	2,09		2,00	2,04	2,13	2,50	2,58	3,00	3,72	4,00	4,50	4,82	5,06	4,91	4,74	4,55	4,50	4,18	4,00	2,91	2,69	2,50	2,50	2,25	2,00	2,00	1,54
DIST.PARZIALI TERRENO		3,18	0,49	3,78	0,72	0,73	2,26	0,91	1,35	0,49	1,17	1,26	3,08	3,35	1,34	0,93	0,75	0,48	2,11	0,48	0,51	1,63	1,29	2,43	4,51				

SCAVI E BONIFICHE	
STERRO	36,575m <sup>2</sup>

SEZIONE N.: 6  
 DIST.PROG.: 110,000  
 QT. PROGETTO: 4,959  
 DIST.PREC.: 10,000  
 DIST.SUCC.: 10,000



SCALA 1:200

Q. R. -14,000

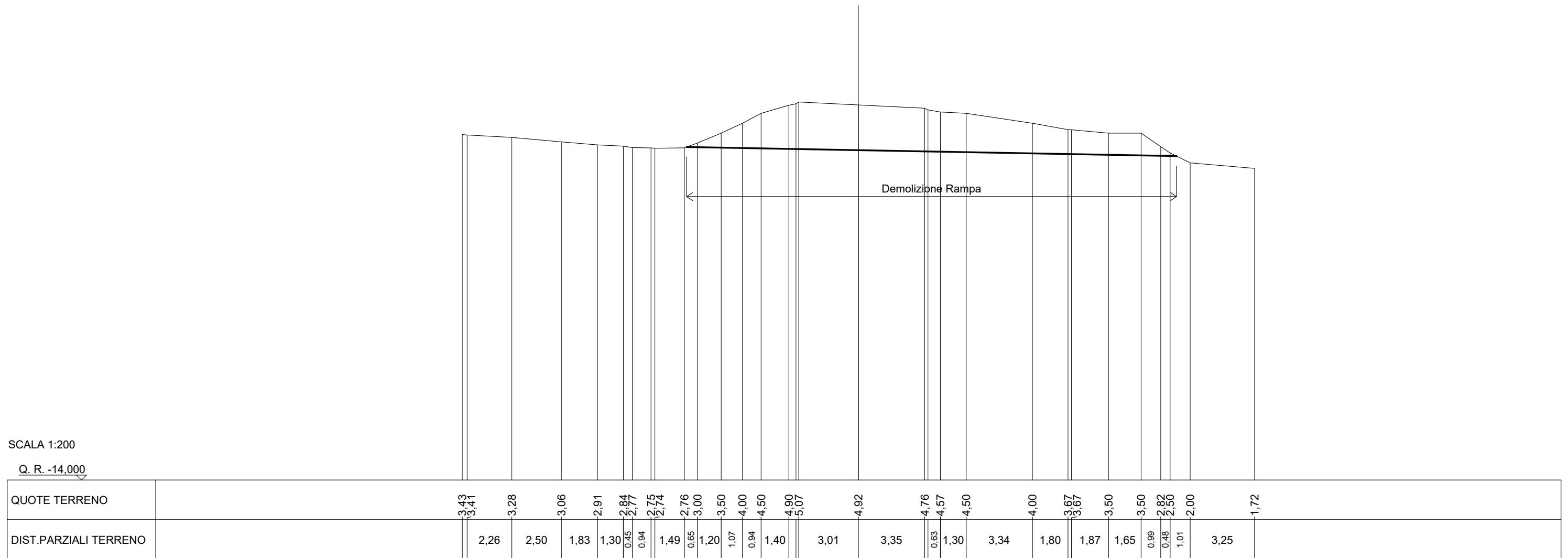
QUOTE TERRENO		2,50	2,50	2,27	2,27		2,50	2,50	4,50	5,08	4,92		4,75	4,54	4,52	4,50	4,50	4,34	4,17	4,00	4,00	3,00	2,50	2,00	1,80	1,58
DIST.PARZIALI TERRENO		1,87	2,91	0,97		5,98		4,01	0,86	3,04	3,41		0,80	0,64	2,16	1,58	1,19	1,13	0,82	3,08	1,89	2,40				

SCAVI E BONIFICHE	
STERRO	39,159m <sup>2</sup>

SEZIONE N.: 7  
 DIST.PROG.: 120,000  
 QT. PROGETTO: 4,932  
 DIST.PREC.: 10,000  
 DIST.SUCC.: 10,000

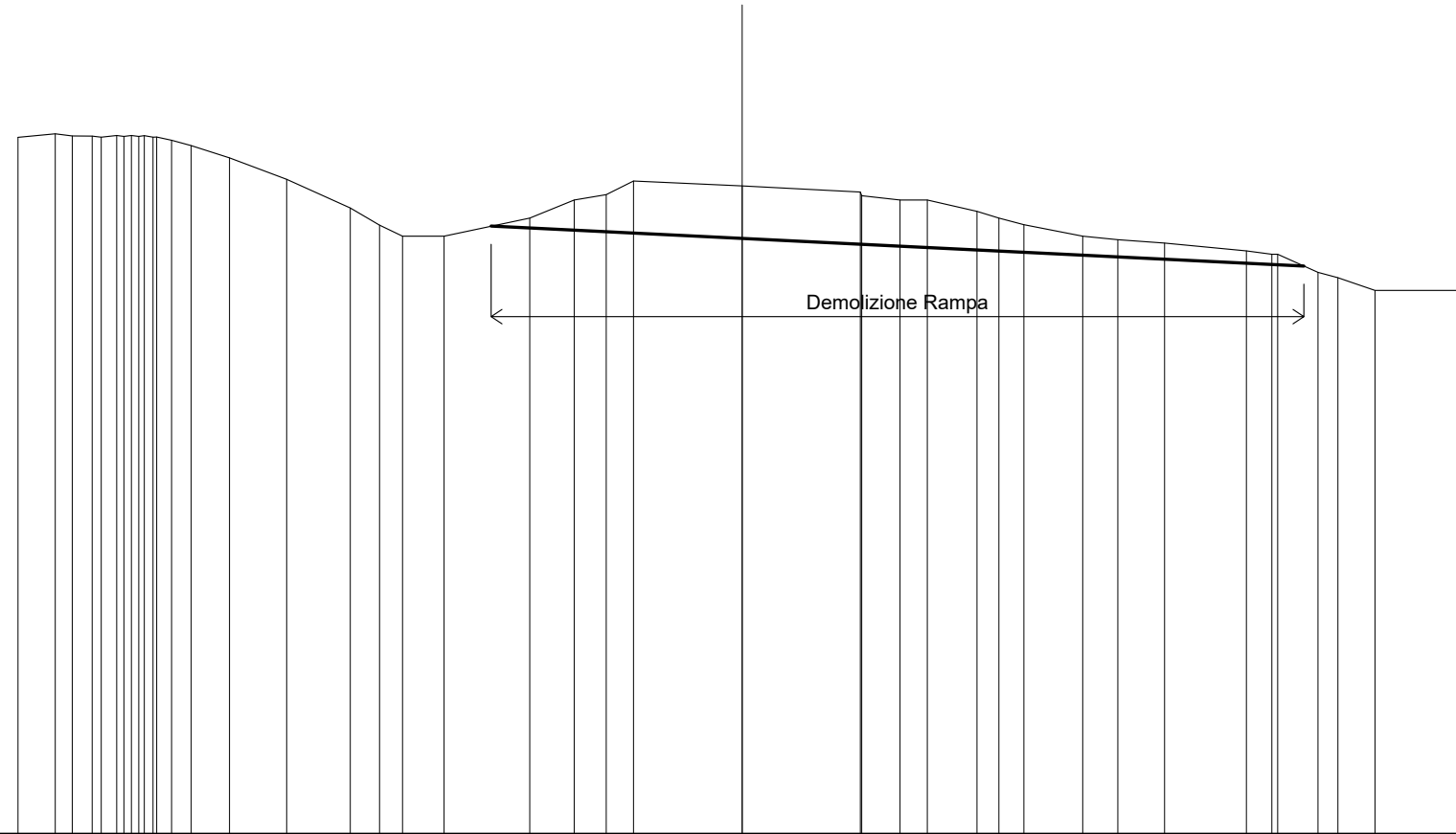
SCALA 1:200

Q. R. -14,000



SCAVI E BONIFICHE	
STERRO	20.280m <sup>2</sup>

SEZIONE N.: 8  
 DIST.PROG.: 130,000  
 QT. PROGETTO: 4,889  
 DIST.PREC.: 10,000  
 DIST.SUCC.: 10,000



SCALA 1:200

Q. R. -13,000

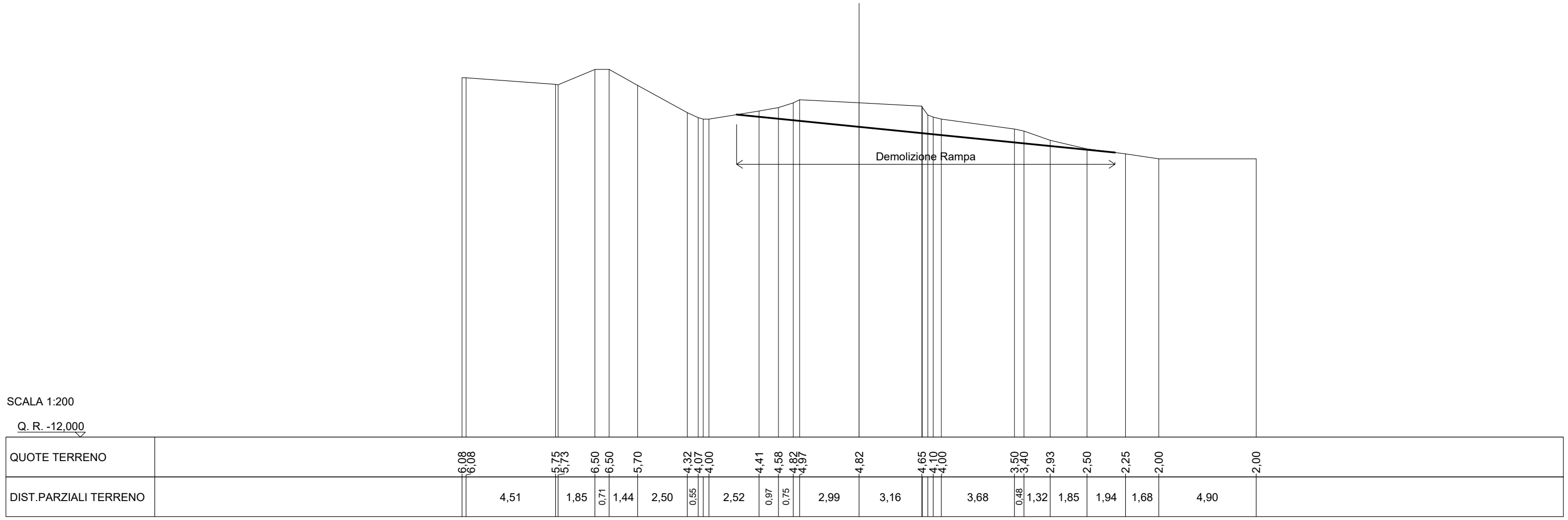
QUOTE TERRENO	6,23	6,33	6,27	6,26	6,28	6,26	6,24	6,15	6,00	5,66	5,07	4,28	3,81	3,50	3,50	4,00	4,50	4,65	5,03	4,89	4,72	4,62	4,50	4,50	4,19	4,00	3,82	3,50	3,40	3,31	3,09	3,00	3,00	2,50	2,35	2,00	2,00
DIST.PARZIALI TERRENO	1,03	0,47	0,55					0,54	1,06	1,58	1,76	0,81	0,64	1,15	2,37	1,23	0,89	0,75	3,00	3,26	1,06	0,75	1,37	0,60	0,69	1,63	0,97	1,29	2,26	0,70	1,11	0,55	1,02	2,52			

SCAVI E BONIFICHE	
STERRO	13.775m <sup>2</sup>

SEZIONE N.: 9  
 DIST.PROG.: 140,000  
 QT. PROGETTO: 4,828  
 DIST.PREC.: 10,000  
 DIST.SUCC.: 10,000

SCALA 1:200

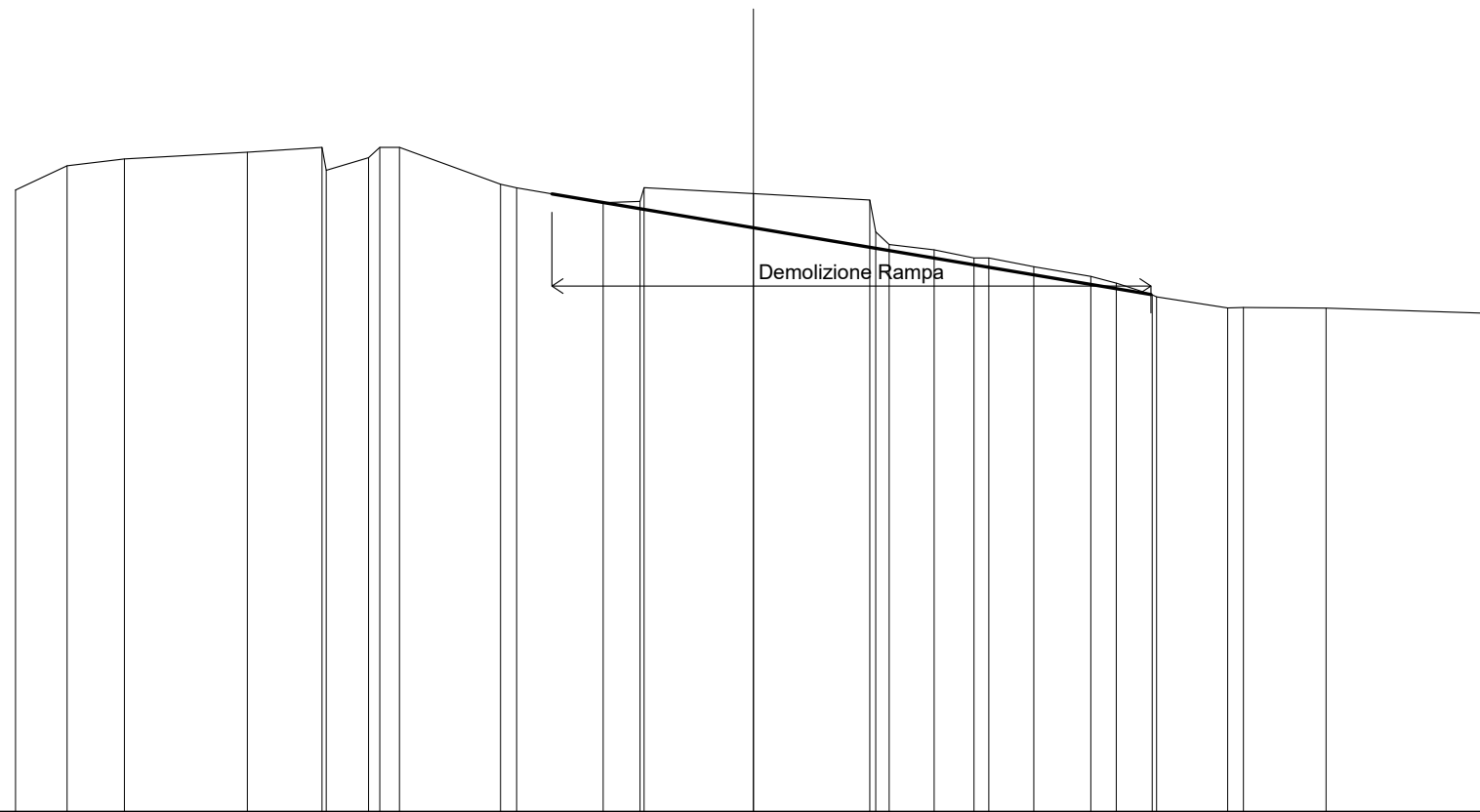
Q. R. -12,000



QUOTE TERRENO	6,08	6,08	5,75	5,73	6,50	6,50	5,70	4,32	4,07	4,00	4,41	4,58	4,82	4,97	4,82	4,65	4,10	4,00	3,50	3,40	2,93	2,50	2,25	2,00	2,00
DIST.PARZIALI TERRENO		4,51	1,85	0,71	1,44	2,50	0,55	2,52	0,97	0,75	2,99	3,16		3,68	0,48	1,32	1,85	1,94	1,68	4,90					

SCAVI E BONIFICHE	
STERRO	7.450m <sup>2</sup>

SEZIONE N.: 10  
 DIST.PROG.: 150,000  
 QT. PROGETTO: 4,751  
 DIST.PREC.: 10,000  
 DIST.SUCC.: 10,000



SCALA 1:200

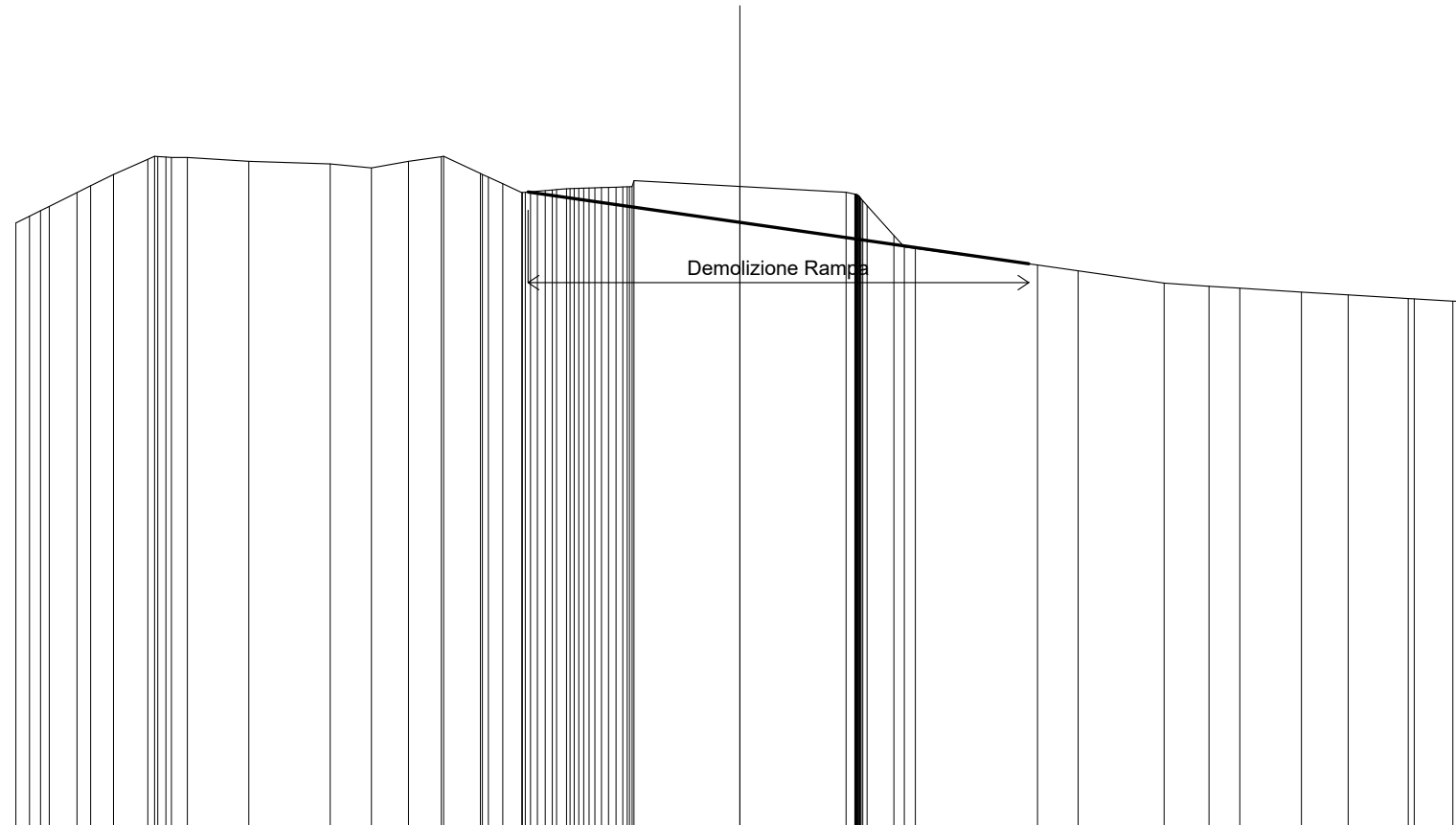
Q. R. -12,000

QUOTE TERRENO	4.84	5.50	5.68	5.87	6.00	5.38	5.72	6.00	5.00	4.90	4.50	4.53	4.91	4.74	4.57	3.37	3.22	3.00	3.00	2.76	2.50	2.32	2.00	1.95	1.65	1.66	1.64	1.50	
DIST.PARZIALI TERRENO	1.40	1.55	3.33	2.02	1.15	0.53	2.74	0.44	2.35	1.00	2.96	3.15	1.22	1.08	1.22	1.54	0.69	0.97	1.93	2.24	4.48								



SCAVI E BONIFICHE	
STERRO	7,871m <sup>2</sup>

SEZIONE N.: 11  
 DIST.PROG.: 160,000  
 QT. PROGETTO: 4,658  
 DIST.PREC.: 10,000  
 DIST.SUCC.: 10,000



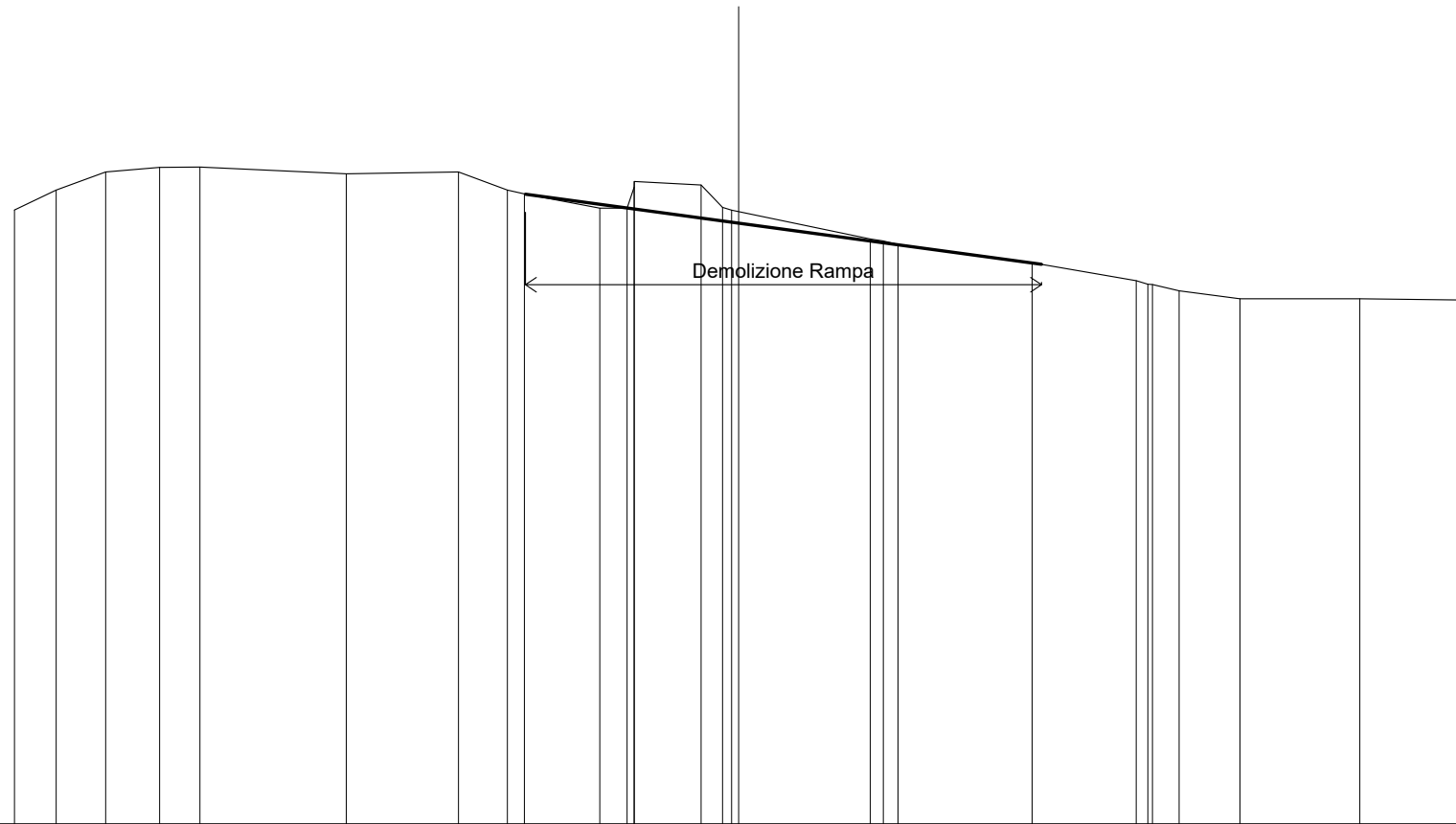
SCALA 1:200

Q. R. -13,000

QUOTE TERRENO	3,66	4,00	4,12	4,50	4,69	5,00	5,42	5,48	5,47	5,36	5,29	5,18	5,36	5,49	5,50	5,03	4,74	4,50	4,56	4,60	4,62	4,64	4,65	4,83	4,67	4,51	4,27	3,31	2,96	2,50	2,34	2,00	1,91	1,86	1,75	1,67	1,57	1,56	1,50	1,50
DIST.PARZIALI TERRENO		0,77	0,63	0,95	0,44	1,70	2,25	1,14	1,02	0,90	1,02	0,53	0,53	0,53	0,53	0,53	0,53	0,53	0,53	0,53	0,53	0,53	0,53	0,53	2,93	2,93	0,74	3,37	1,12	2,38	1,24	0,85	1,70	1,29	1,66	1,07	1,50	1,50		

SCAVI E BONIFICHE	
STERRO	2,891m <sup>2</sup>

SEZIONE N.: 12  
 DIST.PROG.: 170,000  
 QT. PROGETTO: 4,564  
 DIST.PREC.: 10,000  
 DIST.SUCC.: 10,000



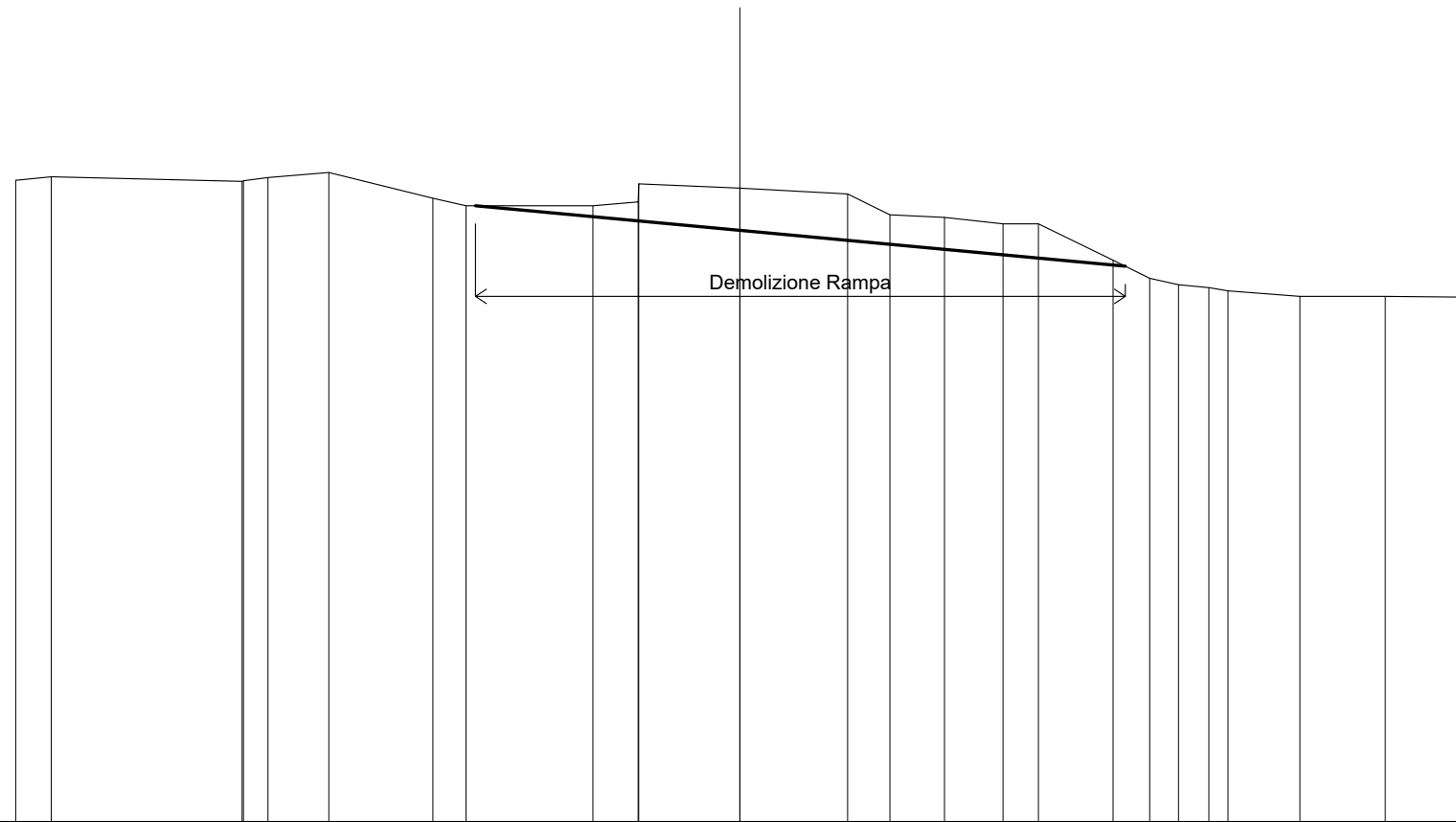
SCALA 1:200

Q. R. -13,000

QUOTE TERRENO		3,95	4,50	5,00	5,13	5,13		4,95	5,00	4,50	4,39	4,00	4,00	4,64	4,02	3,91		3,15	3,00	2,50	2,00	1,89	1,72	1,50	1,50	1,46
DIST.PARZIALI TERRENO		1,15	1,37	1,49	1,12	4,04	3,10	1,35	0,47	2,08	0,76	1,85	0,59	3,64		3,70	2,87	0,74	1,68	3,31	2,84					

SCAVI E BONIFICHE	
STERRO	13.646m <sup>2</sup>

SEZIONE N.: 13  
 DIST.PROG.: 180,000  
 QT. PROGETTO: 4,469  
 DIST.PREC.: 10,000  
 DIST.SUCC.: 10,000



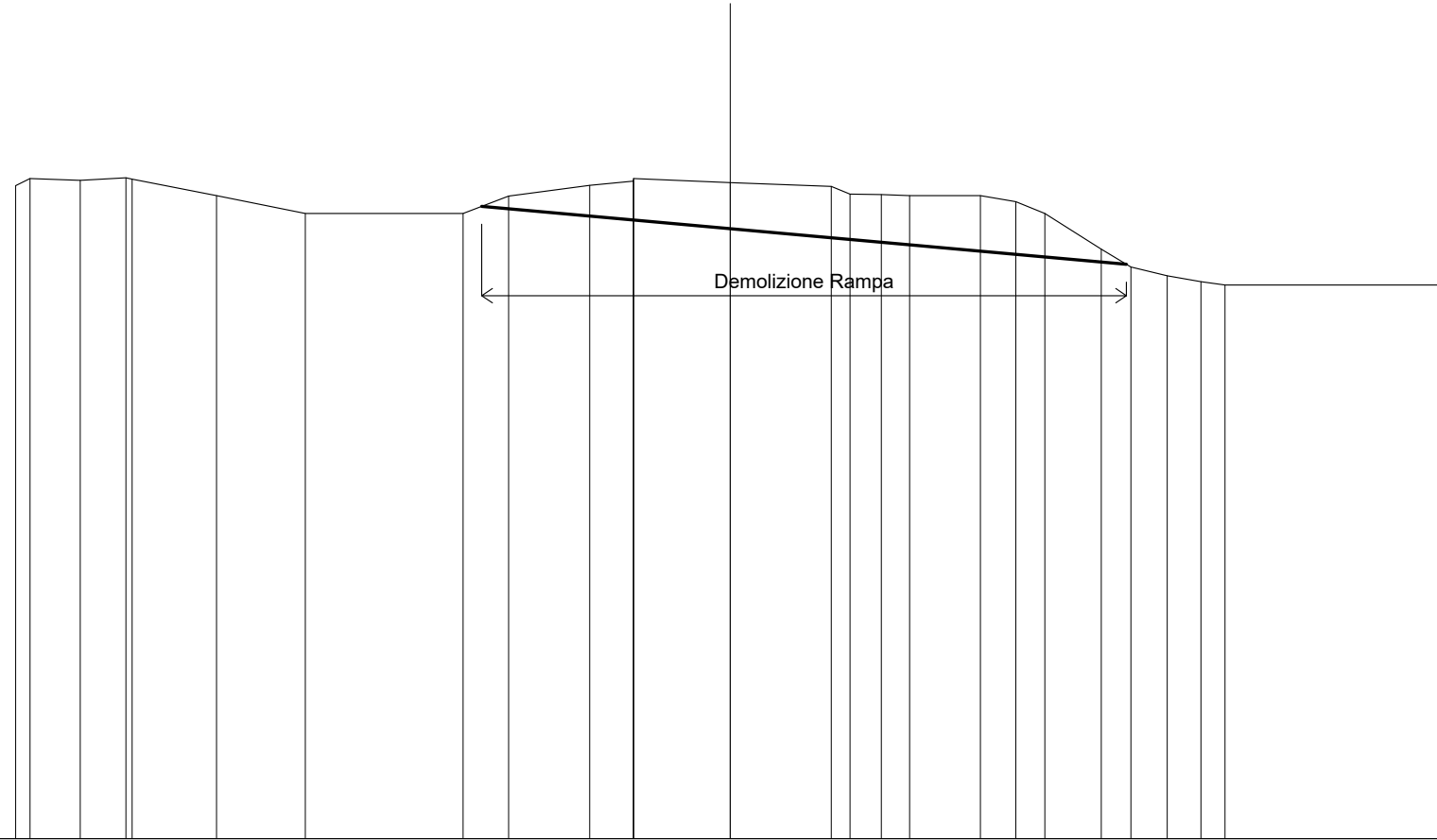
SCALA 1:200

Q. R. -13,000

QUOTE TERRENO		4,70	4,80		4,68	4,78	4,92		4,21	4,00		4,00	4,10	4,61	4,49		4,33	3,75	3,68	3,50	3,50	2,50	2,00	1,82	0,84	1,74	1,65	1,50	1,50	1,48
DIST.PARZIALI TERRENO		0,98	5,27	0,67	1,68	2,87	0,92	3,50	1,25	2,79	2,98	1,16	1,51	1,62	0,98	2,06	1,01	0,80	0,84	0,53	1,98	2,36	2,17							

SCAVI E BONIFICHE	
STERRO	19,674m <sup>2</sup>

SEZIONE N.: 14  
 DIST.PROG.: 190,000  
 QT. PROGETTO: 4,374  
 DIST.PREC.: 10,000  
 DIST.SUCC.: 10,000



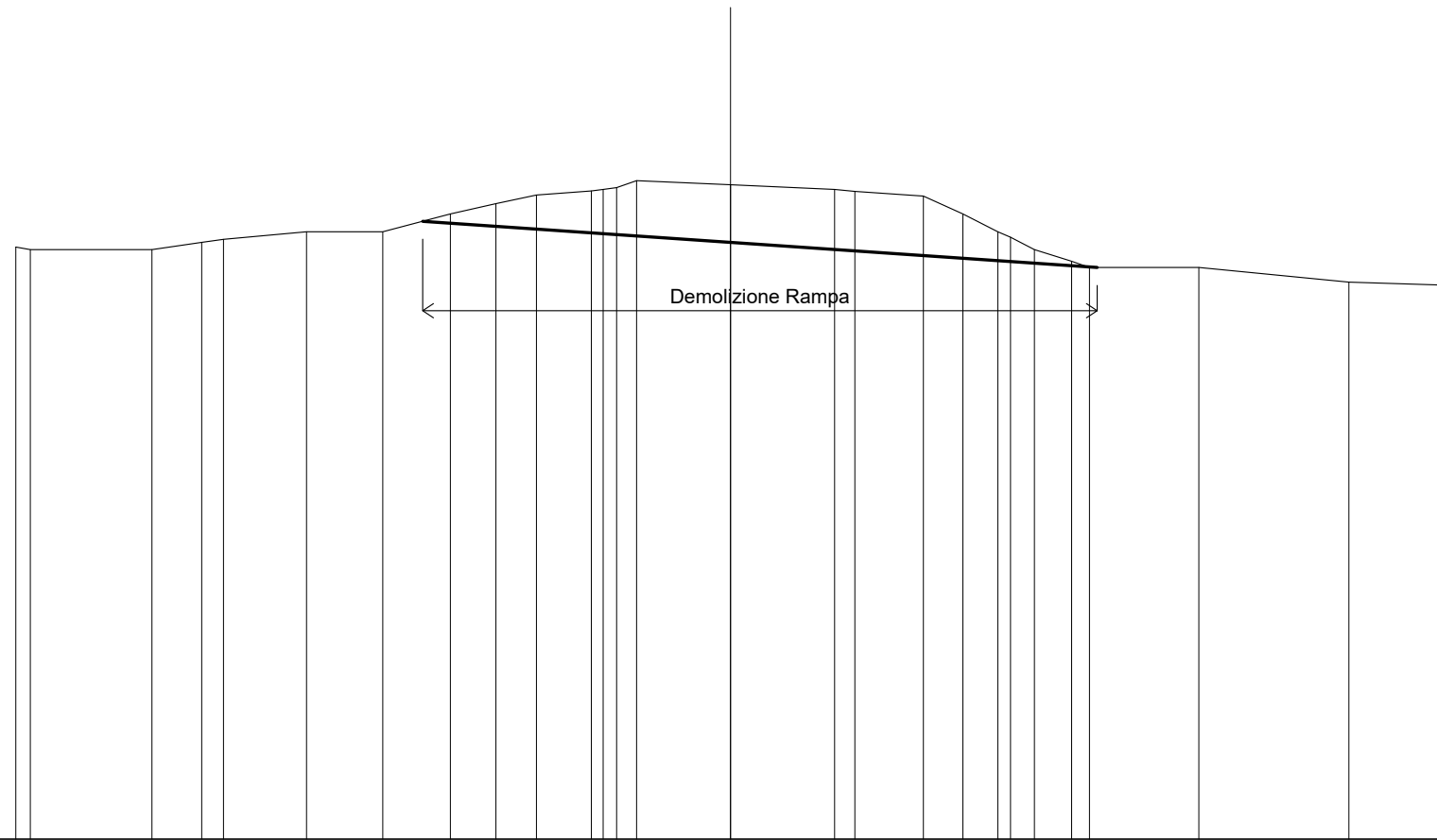
SCALA 1:200

Q. R. -14,000

QUOTE TERRENO		4,28	4,48	4,43	4,50	4,46	4,00	3,50		3,50	3,99	4,29	4,40	4,48	4,36	4,26	4,04	4,03	4,00	4,00	3,83	3,50	2,50	2,00	1,76	1,59	1,50		1,50
DIST.PARZIALI TERRENO			1,41	1,28	2,36	2,49		4,42		1,27	2,27	1,23	2,70		2,83	0,52	0,88	0,79	1,98	0,99	0,81	1,58	0,83	1,01	0,94	0,67		6,15	

SCAVI E BONIFICHE	
STERRO	21.534m <sup>2</sup>

SEZIONE N.: 15  
 DIST.PROG.: 200,000  
 QT. PROGETTO: 4,279  
 DIST.PREC.: 10,000  
 DIST.SUCC.: 10,000



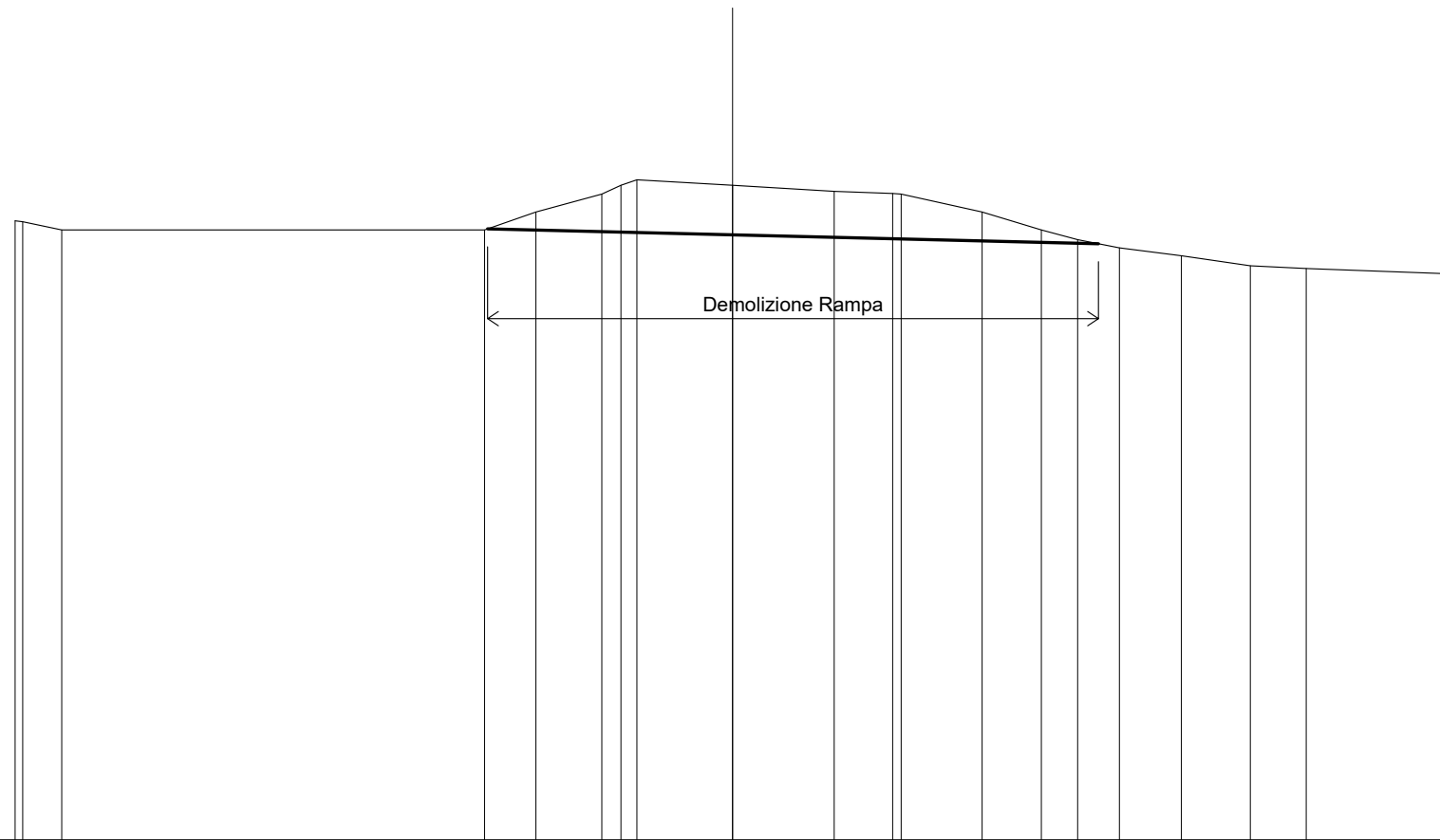
SCALA 1:200

Q. R. -14,000

QUOTE TERRENO		2,57	2,50	2,71	2,79	3,00	3,00	3,50	3,79	4,03	4,14	4,24	4,43	4,32	4,19	4,13	4,00	3,50	3,00	2,85	2,50	2,18	2,00	2,00	1,59	1,51
DIST.PARZIALI TERRENO		3,40	1,39	0,61	2,32	2,14	1,89	1,28	1,13	1,53	0,56	2,63	2,91	0,57	1,92	1,11	0,98	0,67	1,04	0,50	3,06	4,20	2,69			

SCAVI E BONIFICHE	
STERRO	16.469m <sup>2</sup>

SEZIONE N.: 16  
 DIST.PROG.: 210,000  
 QT. PROGETTO: 4,185  
 DIST.PREC.: 10,000  
 DIST.SUCC.: 10,000



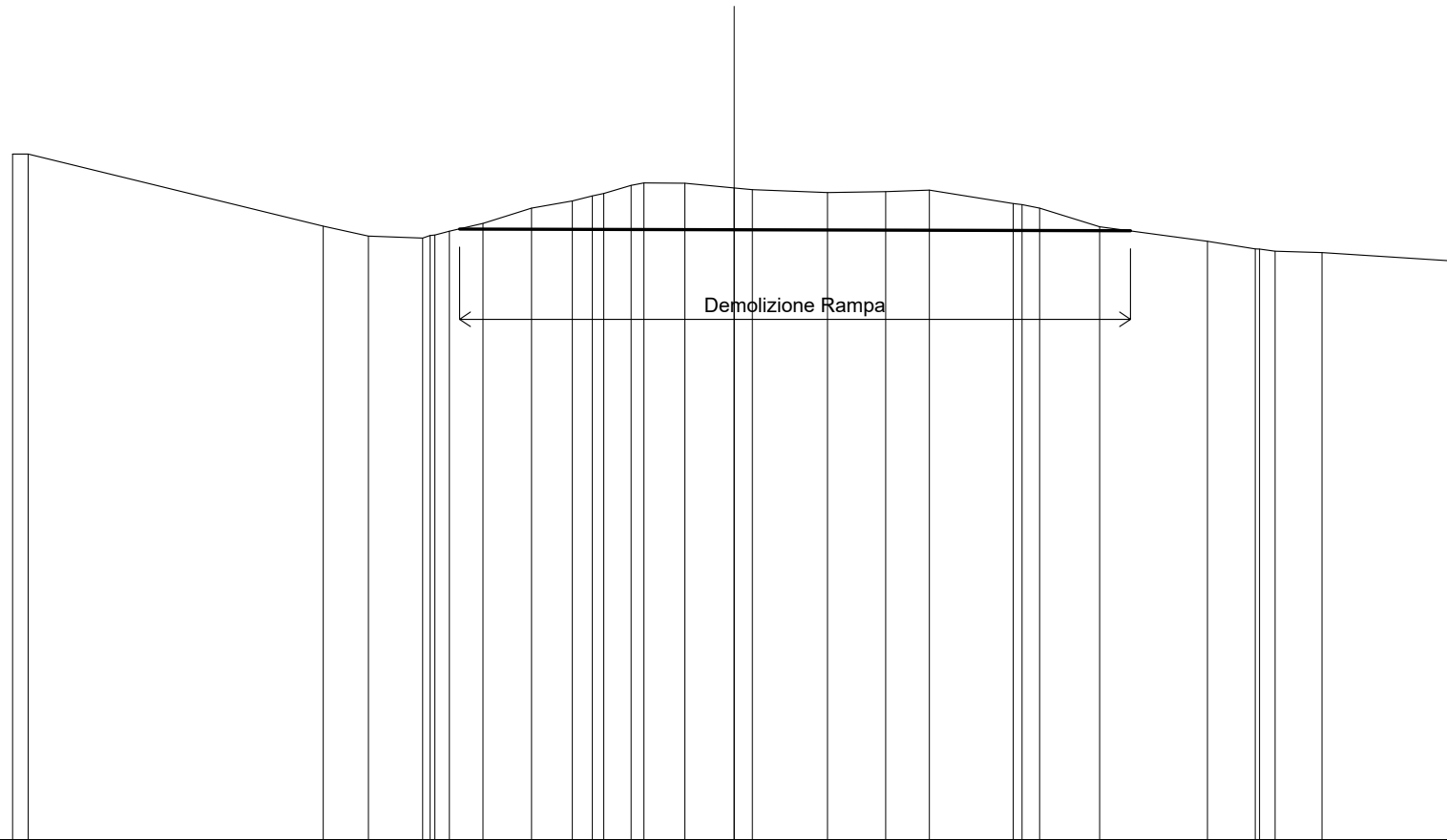
SCALA 1:200

Q. R. -14,000

QUOTE TERRENO		3,26	3,23	3,00		3,00	3,50	4,00	4,24	4,40	4,24	4,07	4,02	4,00	3,50	3,00	2,73	2,50	2,28	2,00	1,93	1,78
DIST.PARZIALI TERRENO		1,09		11,79		1,43	1,84	0,53	0,44	2,67	2,83	1,63	2,25	1,65	1,01	1,16	1,73	1,92	1,56	4,01		

SCAVI E BONIFICHE	
STERRO	15.661m <sup>2</sup>

SEZIONE N.: 17  
 DIST.PROG.: 220,000  
 QT. PROGETTO: 4,090  
 DIST.PREC.: 10,000  
 DIST.SUCC.: 10,000



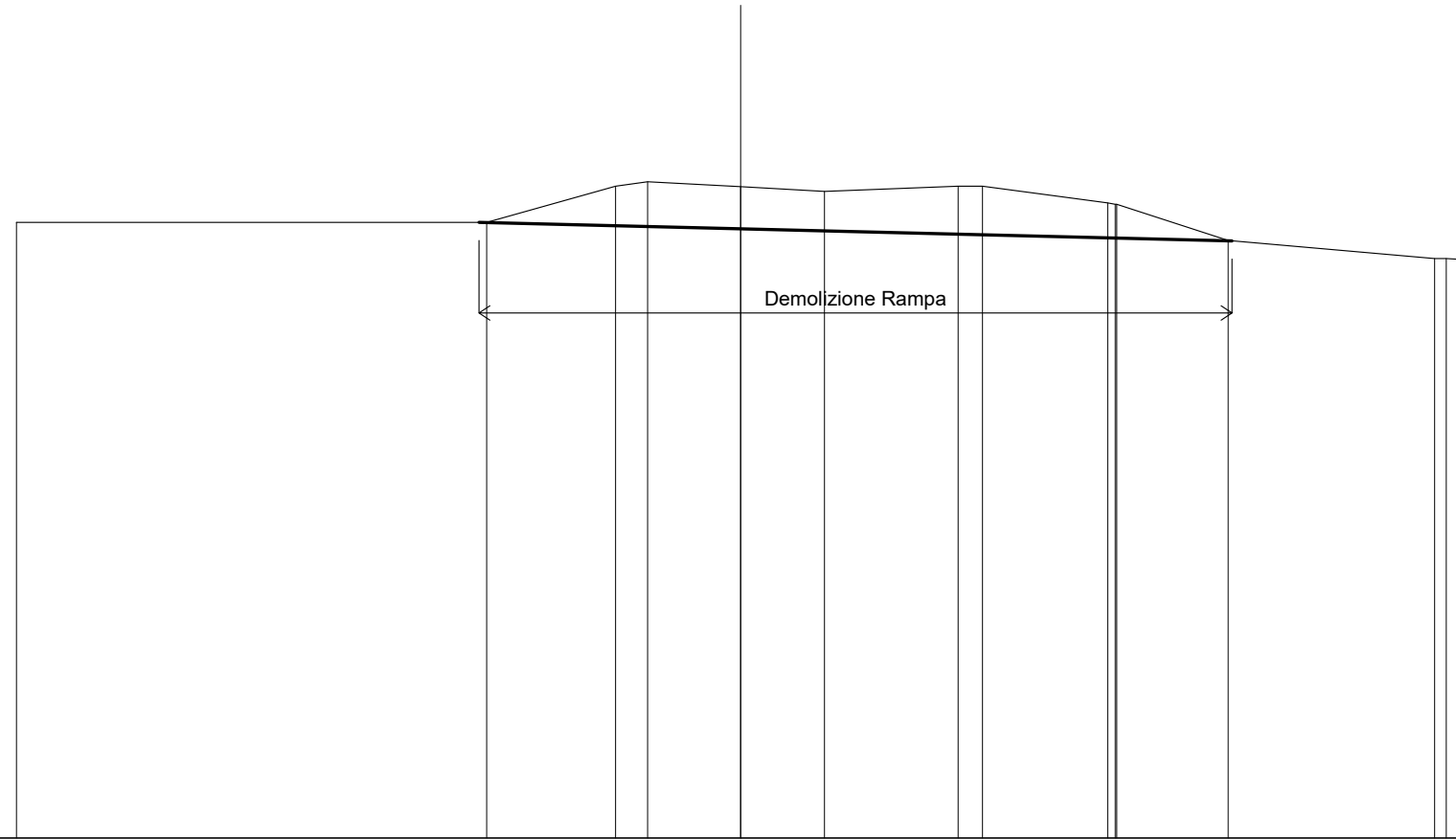
SCALA 1:200

Q. R. -14,000

QUOTE TERRENO	5,00	5,00	3,00	2,73	2,67	2,86	3,08	3,50	3,70	3,84	3,91	4,13	4,20	4,19	4,06	4,01	3,93	3,96	4,00	3,63	3,50	2,98	2,58	2,37	2,31	2,27	2,03
DIST.PARZIALI TERRENO		8,18	1,25	1,50	0,93	1,35	1,13	0,56	0,76	1,14	1,36	0,50	2,08	1,61	1,21	2,32	0,49	1,66	2,99	1,32	1,30	3,71					

SCAVI E BONIFICHE	
STERRO	19.697 m <sup>2</sup>

SEZIONE N.: 18  
 DIST.PROG.: 230,000  
 QT. PROGETTO: 3,995  
 DIST.PREC.: 10,000  
 DIST.SUCC.: 10,000



SCALA 1:200

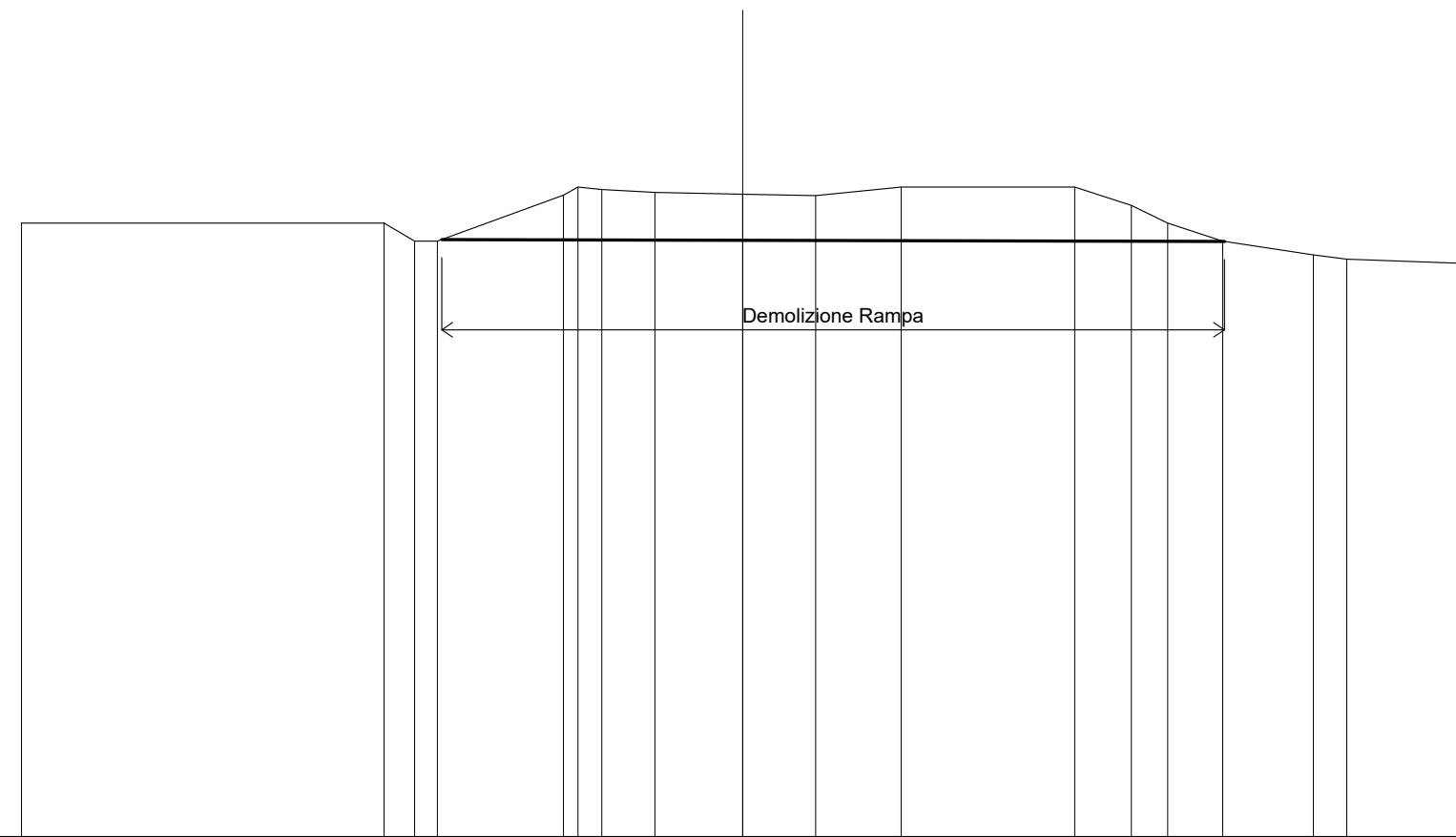
Q. R. -14,000

QUOTE TERRENO		3,00		3,00	4,00	4,12	3,99	3,86	4,00	4,00	3,54	3,50	2,50	2,00	1,97
DIST.PARZIALI TERRENO			12,99	3,56	0,89	2,57	2,31	3,69	0,67	3,46	3,08	5,70		0,51	



SCAVI E BONIFICHE	
STERRO	24.824m <sup>2</sup>

SEZIONE N.: 19  
 DIST.PROG.: 240,000  
 QT. PROGETTO: 3,901  
 DIST.PREC.: 10,000  
 DIST.SUCC.: 10,000

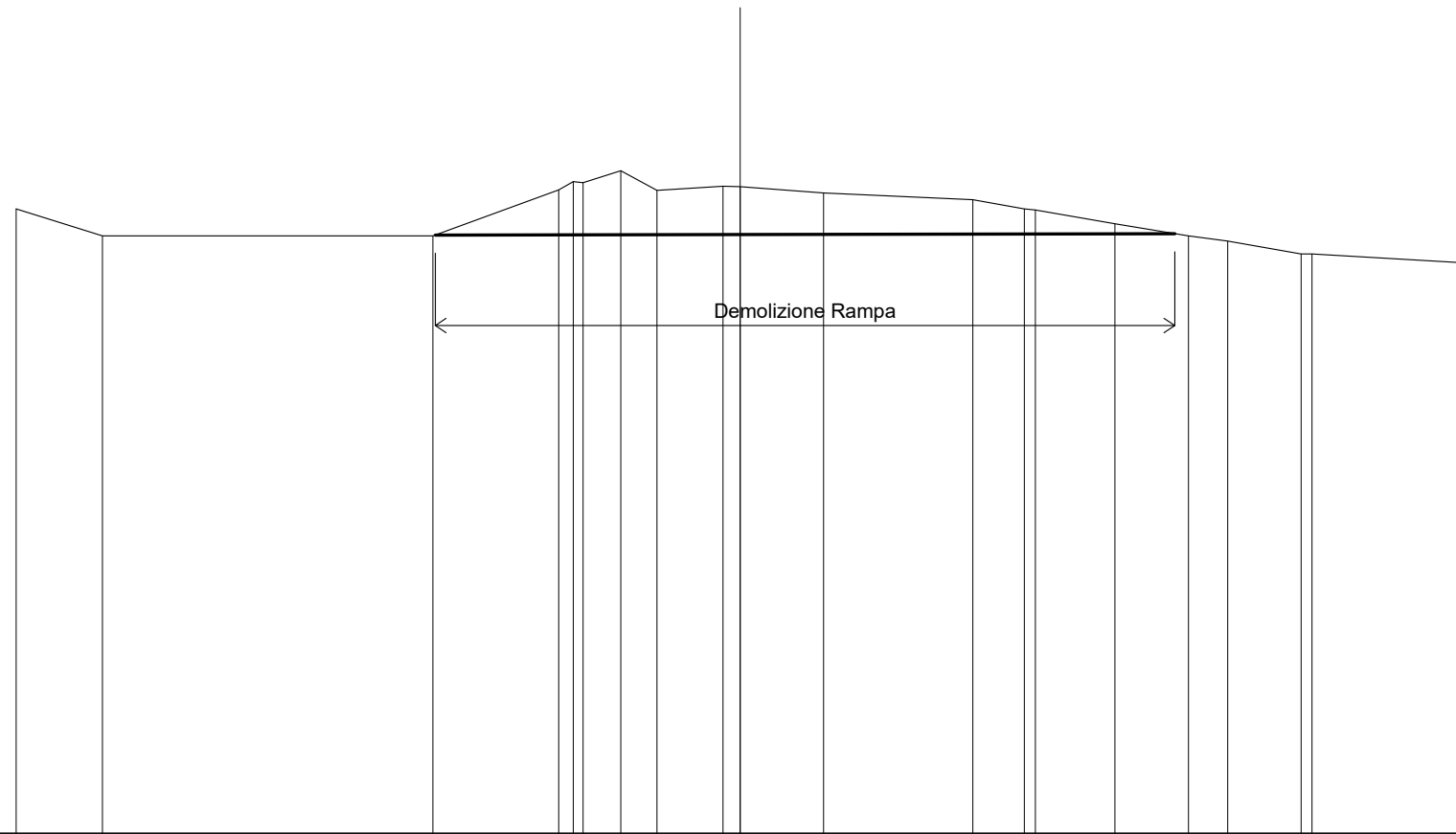


SCALA 1:200  
 Q. R. -14,000

QUOTE TERRENO		3,00		3,00	2,50	2,50		3,78	4,00	3,93	3,85	3,80	3,76	4,00		4,00	3,49	3,00	2,50	2,12	2,00	1,88	
DIST.PARZIALI TERRENO		10,06		0,84	0,63	3,50		0,66	1,47	2,44	2,02	2,37	4,81	1,57	1,01	1,53	2,51	0,93	3,25				

SCAVI E BONIFICHE	
STERRO	18,967 m <sup>2</sup>

SEZIONE N.: 20  
 DIST.PROG.: 250,000  
 QT. PROGETTO: 3,806  
 DIST.PREC.: 10,000  
 DIST.SUCC.: 10,000



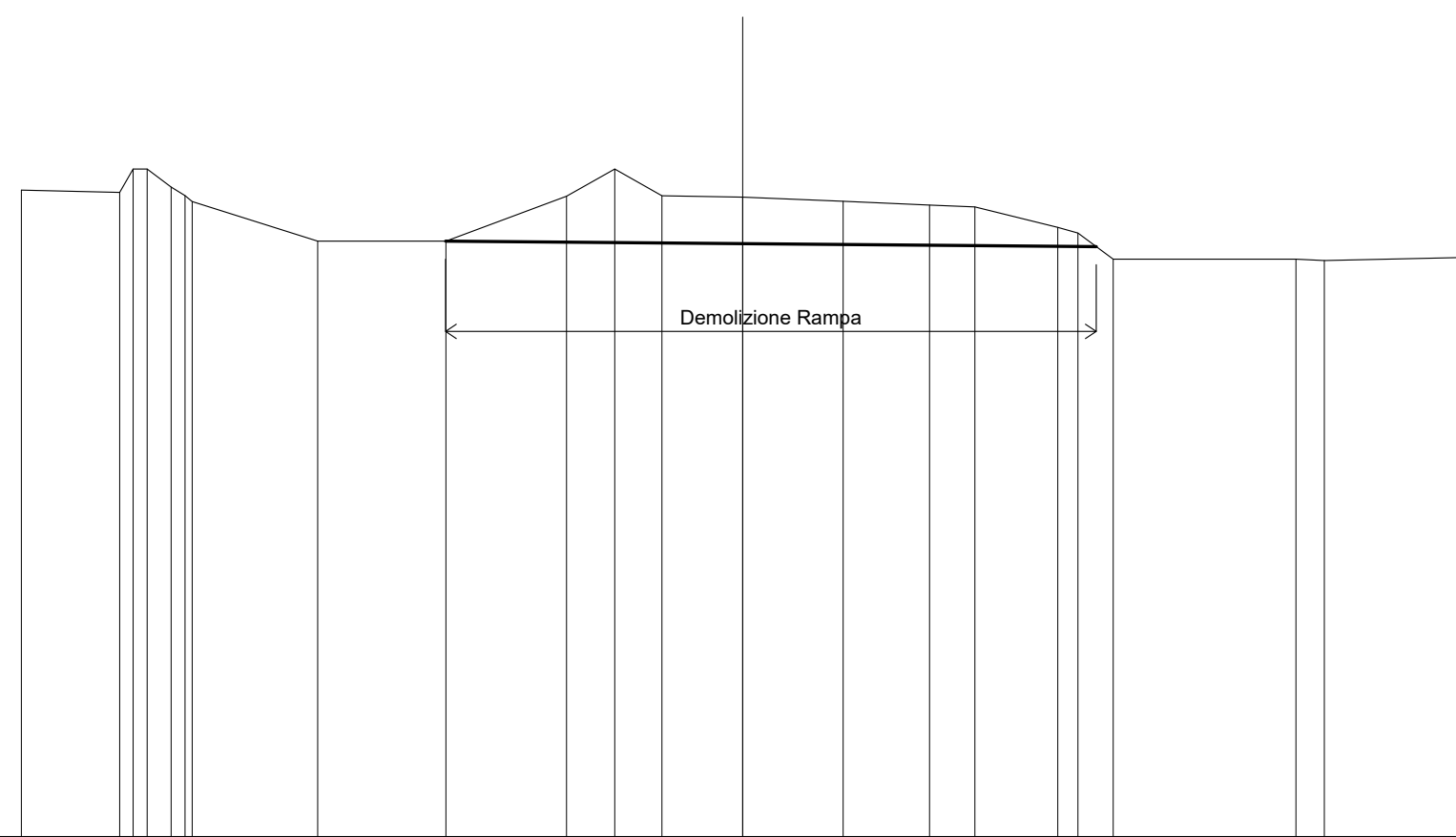
SCALA 1:200

Q. R. -14,000

QUOTE TERRENO		3,25	2,50		2,50		3,77	3,97	4,30	3,76		3,87	3,86	3,69		3,50	3,25	3,21	2,83	2,50	2,36	2,00	2,00		1,75
DIST.PARZIALI TERRENO		2,38		9,13		3,48		1,04	1,00	1,83	0,48	2,30		4,12		1,42	2,19	2,03	1,08	2,03		4,21			

SCAVI E BONIFICHE	
STERRO	19,222m <sup>2</sup>

SEZIONE N.: 21  
 DIST.PROG.: 260,000  
 QT. PROGETTO: 3,711  
 DIST.PREC.: 10,000  
 DIST.SUCC.: 10,000



SCALA 1:200  
 Q. R. -14,000

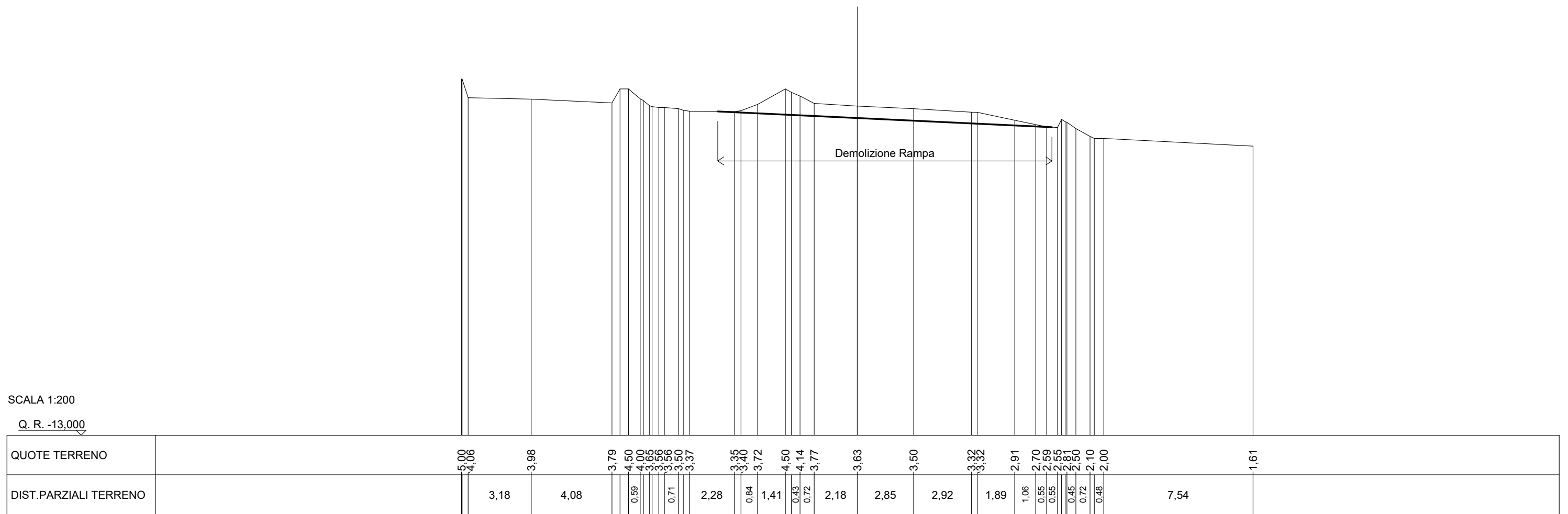
QUOTE TERRENO		3,92	3,85	4,50	4,00	3,60		2,50		2,50		3,75	4,50	3,76	3,72	3,61	3,50	3,45	2,88	2,73	2,00		2,00	1,96		2,05
DIST.PARZIALI TERRENO		2,73		0,67		3,48		3,56		3,34		1,34	1,31	2,24	2,79	2,39	1,26	2,30	0,56	0,98	5,07		0,79		3,87	

SCAVI E BONIFICHE	
STERRO	8,837 m <sup>2</sup>

SEZIONE N.: 22  
 DIST. PROG.: 270,000  
 QT. PROGETTO: 3,654  
 DIST. PREC.: 10,000  
 DIST. SUCC.: 10,000

SCALA 1:200

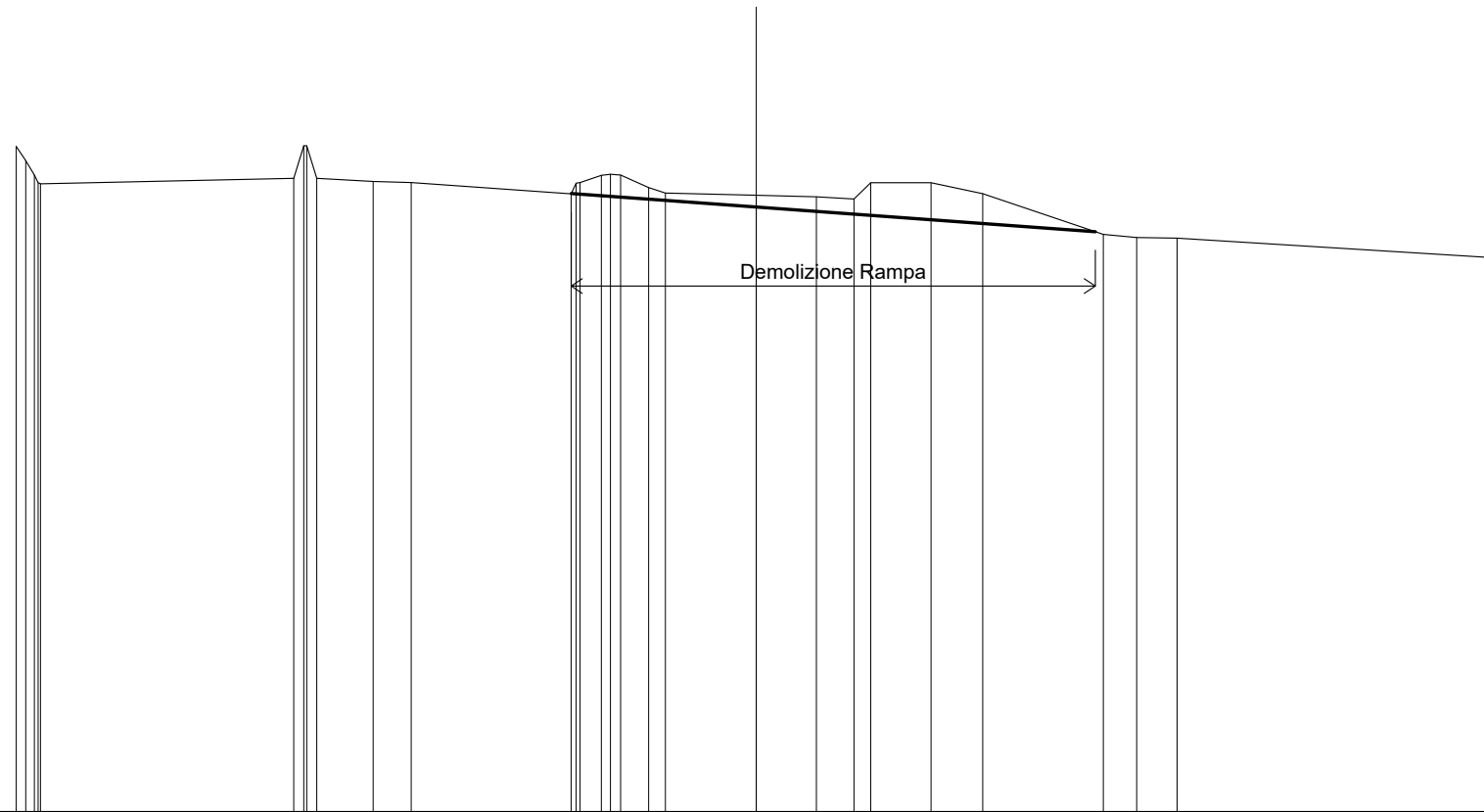
Q. R. -13,000





SCAVI E BONIFICHE	
STERRO	7,026m <sup>2</sup>

SEZIONE N.: 24  
 DIST.PROG.: 290,000  
 QT. PROGETTO: 3,752  
 DIST.PREC.: 10,000  
 DIST.SUCC.: 0,700



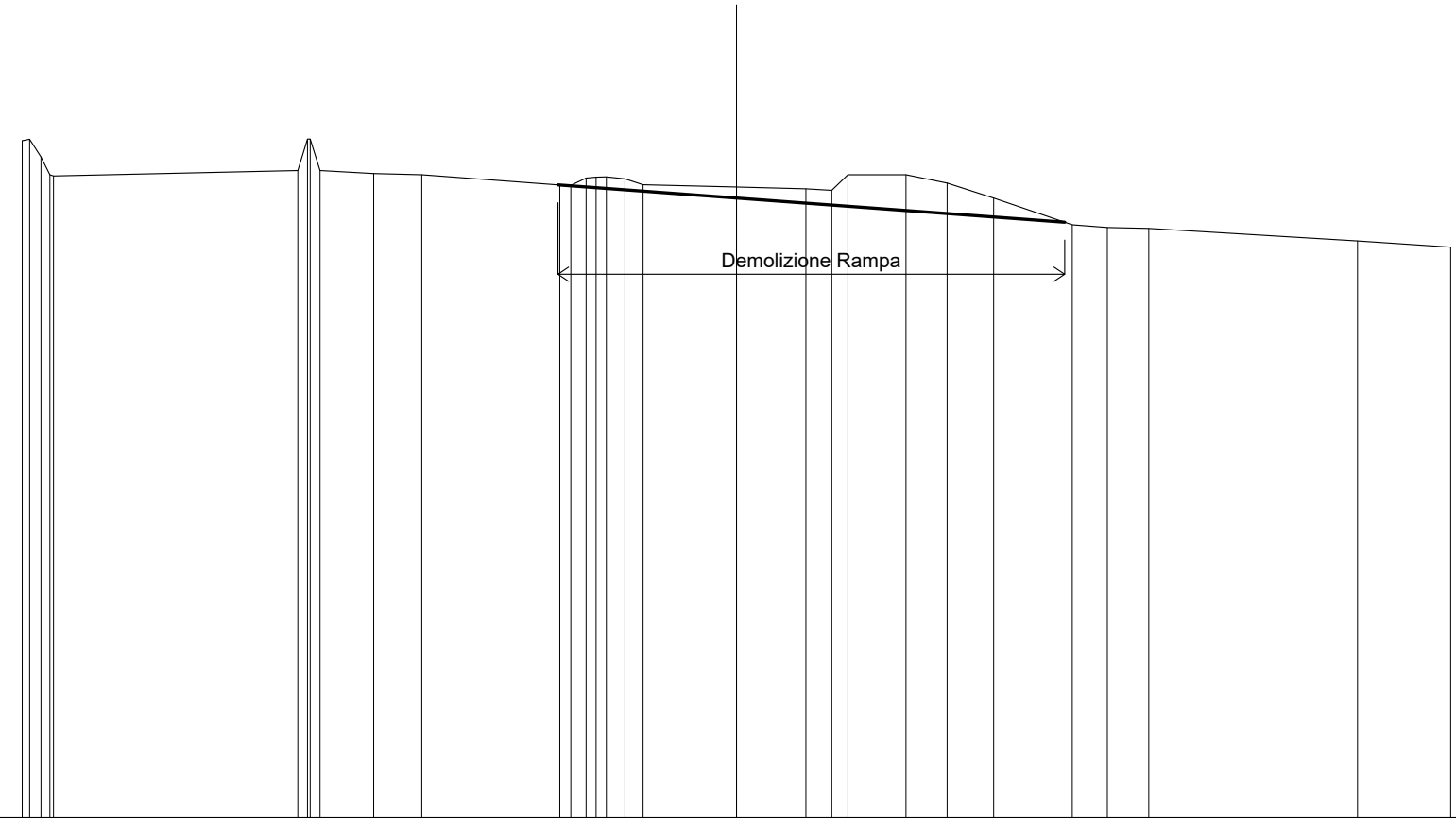
SCALA 1:200

Q. R. -13,000

QUOTE TERRENO		4,98	4,21	3,97		4,12	4,12	4,03	4,00		3,70	4,20	4,21	3,97	3,72	3,66	3,62	3,56	4,00	4,00	3,70		2,60	2,52	2,50		1,97
DIST.PARZIALI TERRENO		6,84		1,52	1,03	4,32		0,58	0,76	0,45	2,45	1,63	1,02	0,45	1,63	1,40	3,26	0,90	1,09	2,50		8,63					

SCAVI E BONIFICHE	
STERRO	6,467 m <sup>2</sup>

SEZIONE N.: 25  
 DIST.PROG.: 290,700  
 QT. PROGETTO: 3,756  
 DIST.PREC.: 0,700



SCALA 1:200

Q. R. -14,000

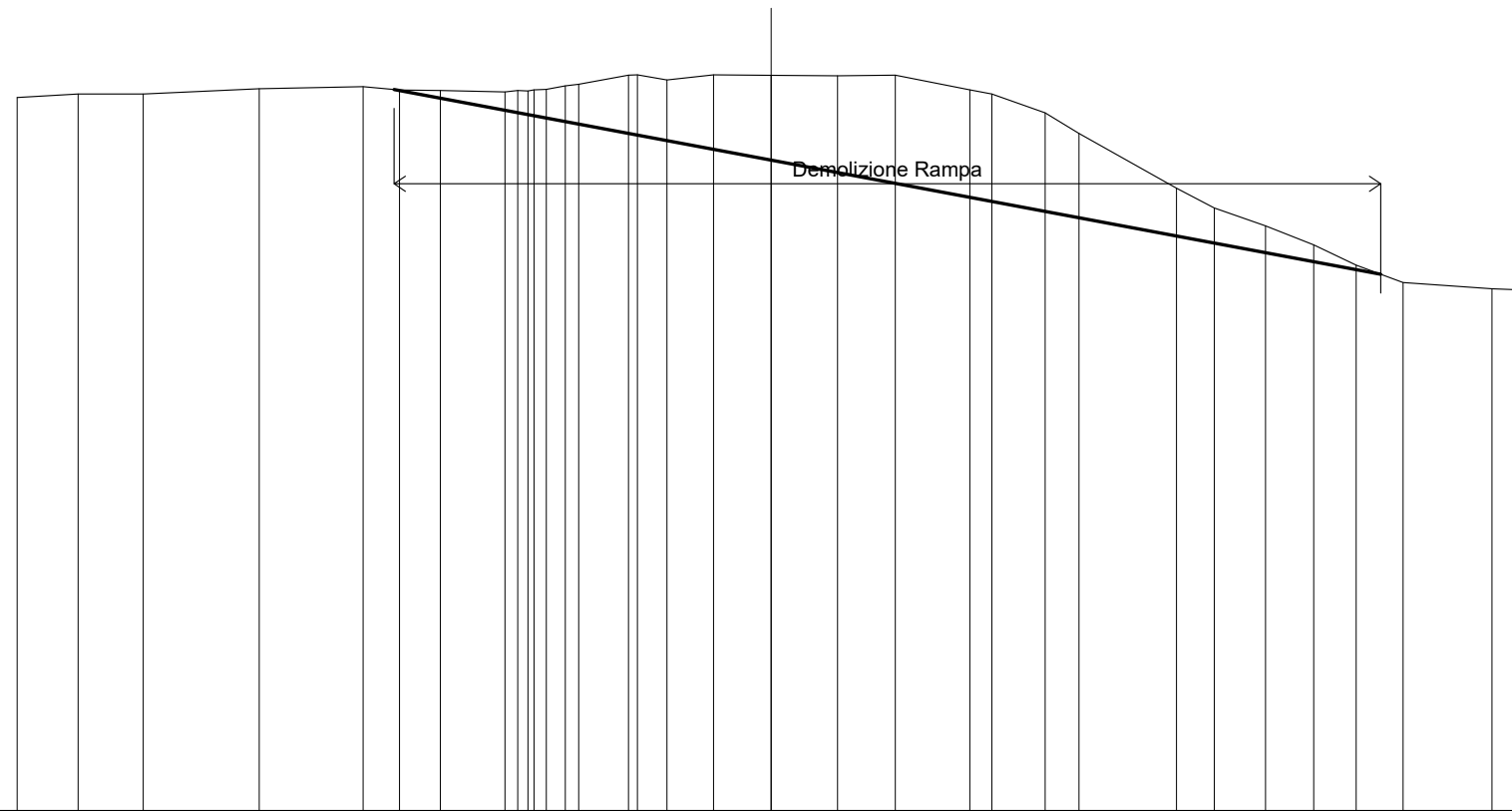
QUOTE TERRENO		4,95	4,50	3,97		4,12	4,12	4,04	4,00		3,71	3,90	3,94	3,88	3,72	3,65	3,61	3,56	4,00	4,00	3,77	3,35	2,60	2,52	2,50		2,15	1,97
DIST.PARZIALI TERRENO			6,84			1,50	1,35		3,86			0,52	0,51	2,62	1,95	0,72	0,45	1,63	1,15	1,30	2,20	0,98	1,16	5,85		2,61		

# Sezioni di Demolizione Rampa E



SCAVI E BONIFICHE	
STERRO	40,568m <sup>2</sup>

SEZIONE N.: 1  
 DIST.PROG.: 0,000  
 QT. PROGETTO: 5,272  
 DIST.SUCC.: 10,000



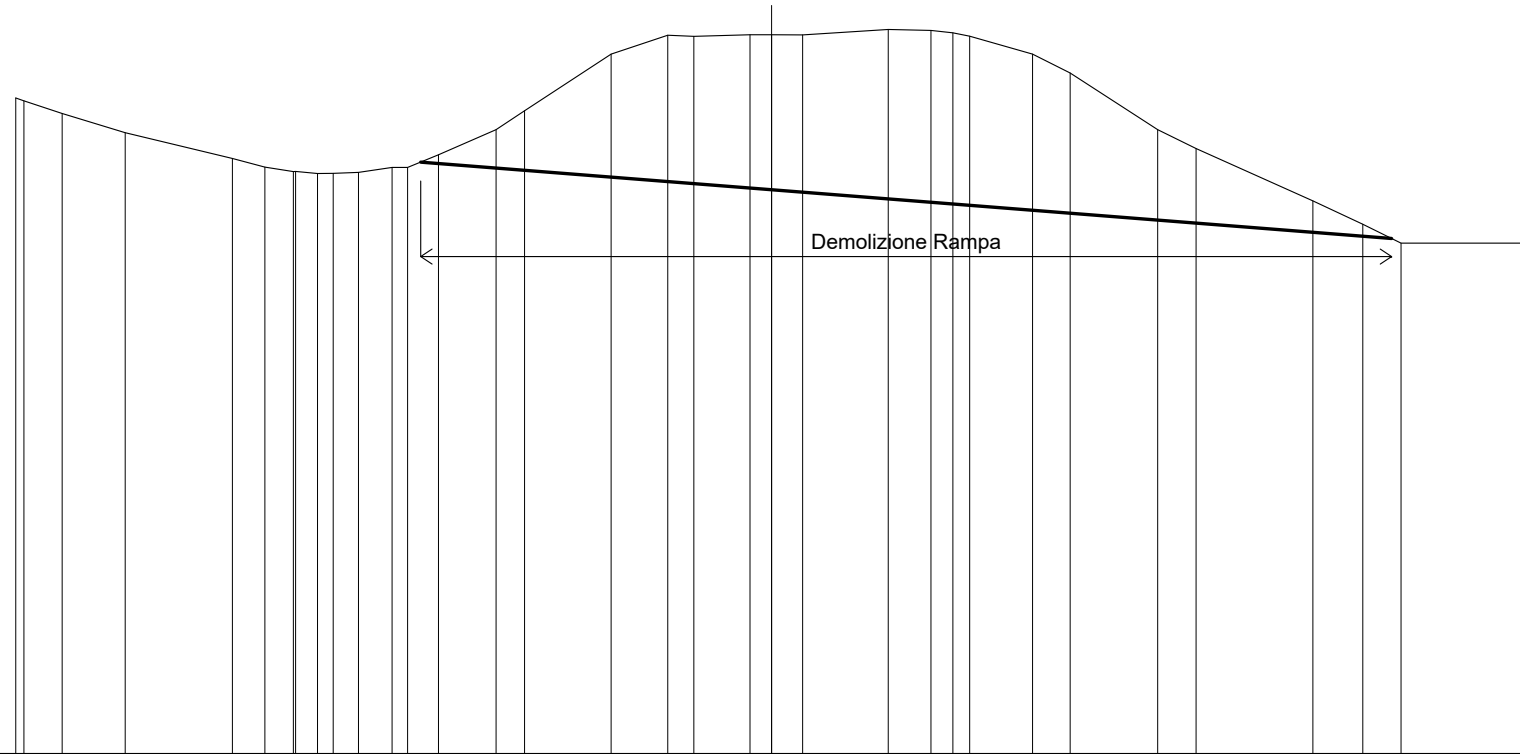
SCALA 1:200

Q. R. -11,000

QUOTE TERRENO	7,90	8,00	8,00	8,14	8,19	8,10	8,09	8,05	8,08	8,12	8,21	8,26	8,50	8,50	8,37	8,51	8,49	8,48	8,50	8,11	8,00	7,50	6,95	5,50	4,97	4,50	4,00	3,46	3,00	2,83	2,80
DIST.PARZIALI TERRENO	1,62	1,73	3,08	2,76	0,96	1,08	1,71		0,50			1,32	0,79	1,23	1,53	1,76	1,53	1,98	0,58	1,41	0,90	2,59	1,00	1,36	1,28	1,12	1,25	2,36	0,88		

SCAVI E BONIFICHE	
STERRO	72.175m <sup>2</sup>

SEZIONE N.: 2  
 DIST. PROG.: 10,000  
 QT. PROGETTO: 3,786  
 DIST. PREC.: 10,000  
 DIST. SUCC.: 10,000



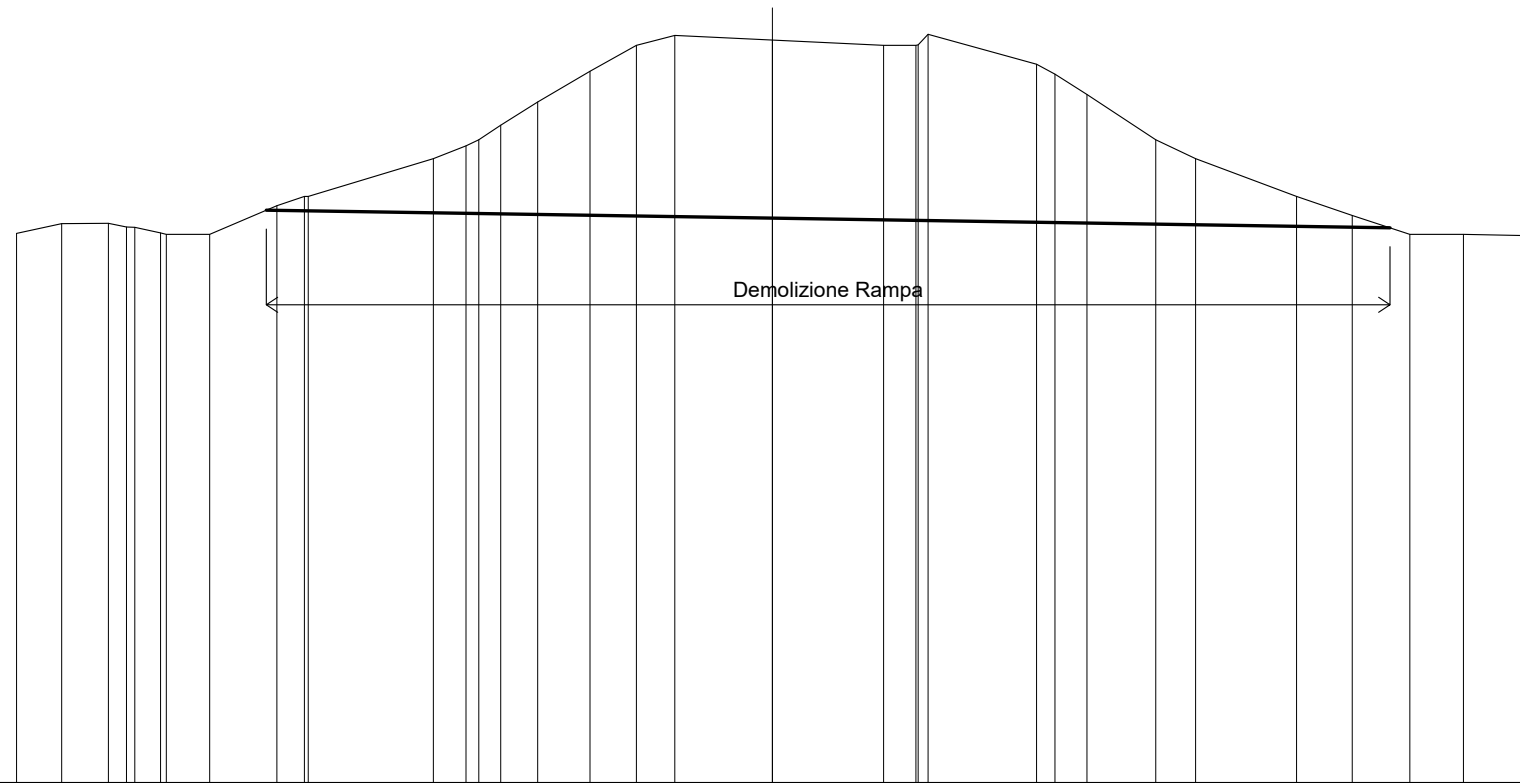
SCALA 1:200

Q. R. -11,000

QUOTE TERRENO	6,34	6,26	5,93	5,42	4,74	4,51	4,39	4,34	4,35	4,37	4,50	4,50	4,84	5,50	6,00	7,50	8,00	7,97	8,01	8,01	8,01	8,15	8,12	8,06	7,97	7,50	7,00	5,50	5,00	3,62	3,00	2,50	2,50
DIST. PARZIALI TERRENO	1,01	1,67	2,83	0,86	0,75	0,58	0,67	0,89	0,82	1,52	0,76	2,29	1,50	0,69	1,49	0,57	0,82	2,26	1,13	0,58	0,44	1,66	1,00	2,32	1,02	3,09	1,32	1,01	3,35				

SCAVI E BONIFICHE	
STERRO	84.835m <sup>2</sup>

SEZIONE N.: 3  
 DIST.PROG.: 20,000  
 QT. PROGETTO: 3,489  
 DIST.PREC.: 10,000  
 DIST.SUCC.: 10,000



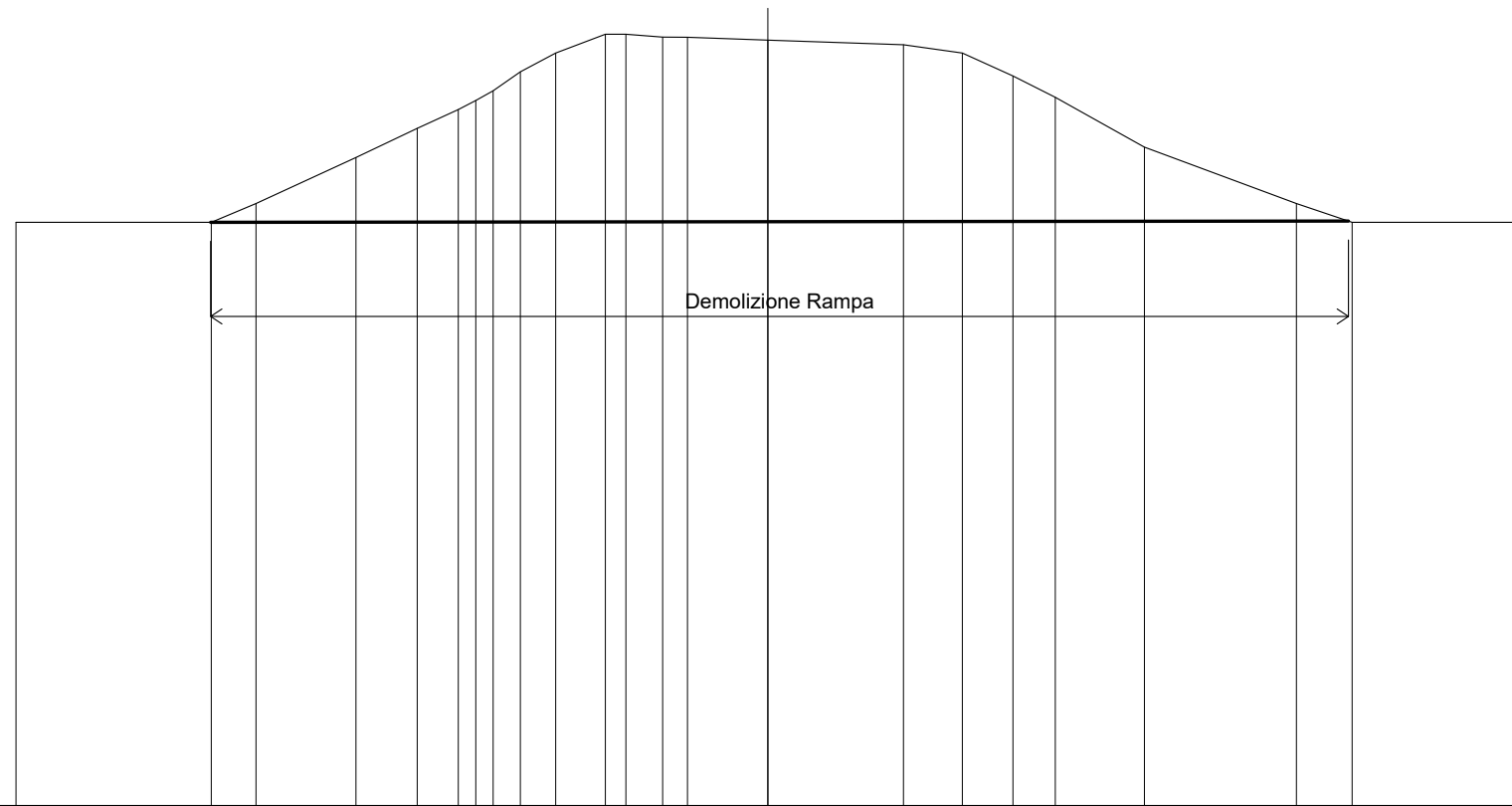
SCALA 1:200

Q. R. -12,000

QUOTE TERRENO	2,52	2,78	2,79	2,69	2,54	2,50	3,26	3,50	3,50	4,50	4,84	5,00	5,39	6,00	6,81	7,50	7,76	7,64	7,50	7,50	7,79	7,00	6,73	6,20	5,00	4,50	3,50	3,00	2,50	2,50	2,46
DIST.PARZIALI TERRENO	1,20	1,23	0,48	0,68	1,15	1,78	0,73	3,31	0,87	0,58	0,98	1,38	1,23	1,02	2,58	2,94	0,85	2,87	0,49	0,85	1,82	1,06	2,67	1,47	1,53	1,42	1,72				

SCAVI E BONIFICHE	
STERRO	92.377 m <sup>2</sup>

SEZIONE N.: 4  
 DIST. PROG.: 30,000  
 QT. PROGETTO: 3,192  
 DIST. PREC.: 10,000  
 DIST. SUCC.: 10,000



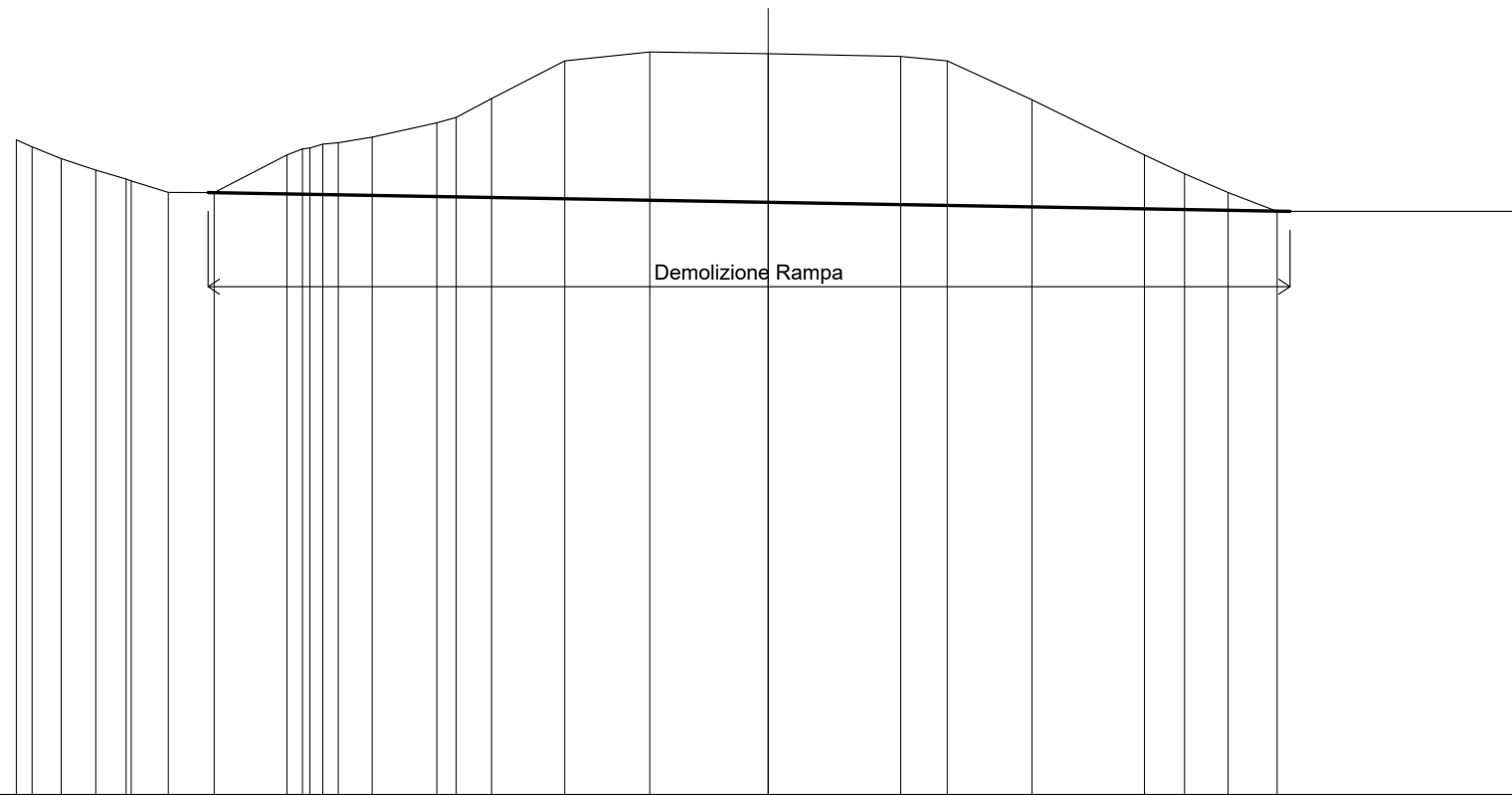
SCALA 1:200

Q. R. -13,000

QUOTE TERRENO		2,50		2,50		3,00		4,22		5,00		5,50		5,74		6,00		6,50		7,00		7,50		7,50		7,42		7,42		7,35		7,22		7,00		6,39		5,82		4,50		3,00		2,50		2,50	
DIST. PARZIALI TERRENO		5,19		1,19		2,66		1,63		1,09		0,47		0,46		0,72		0,94		1,32		0,55		0,98		0,66		2,14		3,61		1,57		1,35		1,13		2,37		4,04		1,48		4,46			

SCAVI E BONIFICHE	
STERRO	72.571m <sup>2</sup>

SEZIONE N.: 5  
 DIST.PROG.: 40,000  
 QT. PROGETTO: 2,895  
 DIST.PREC.: 10,000  
 DIST.SUCC.: 10,000



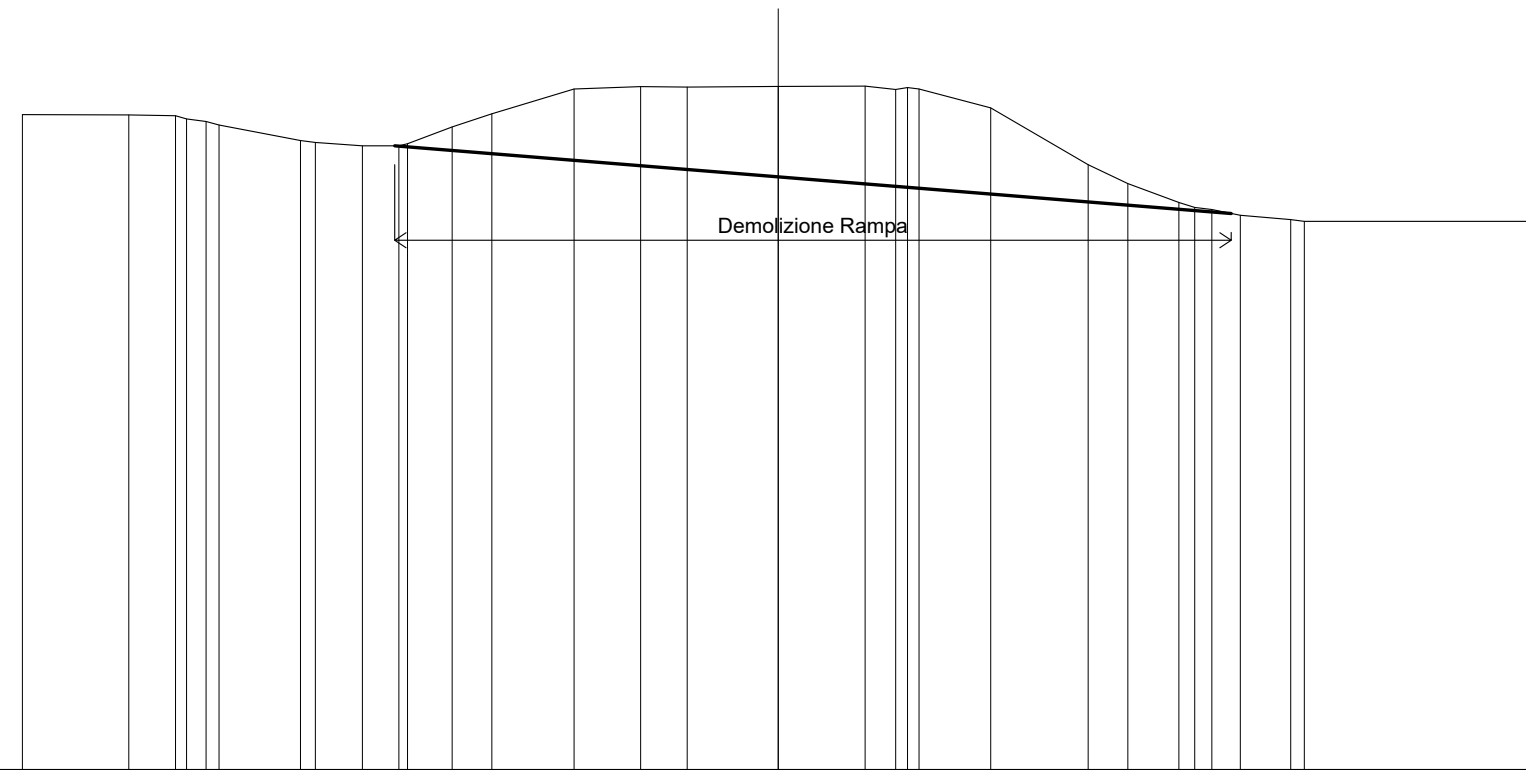
SCALA 1:200

Q. R. -13,000

QUOTE TERRENO	4,40	4,22	3,90	3,60	3,36	3,31	3,01	3,00	4,00	4,19	4,33	4,47	4,86	5,00	5,50	6,50	6,74	6,69	6,62	6,50	5,47	4,00	3,50	3,00	2,50	2,50
DIST.PARZIALI TERRENO		0,78	0,92	0,81	0,99	1,22	1,94			0,90	1,72	0,52	0,94	1,95	2,26	3,15	3,53	1,24	2,25	2,99	1,07	1,16	1,30	6,46		

SCAVI E BONIFICHE	
STERRO	35.812m <sup>2</sup>

SEZIONE N.: 6  
 DIST.PROG.: 50,000  
 QT. PROGETTO: 3,121  
 DIST.PREC.: 10,000  
 DIST.SUCC.: 10,000



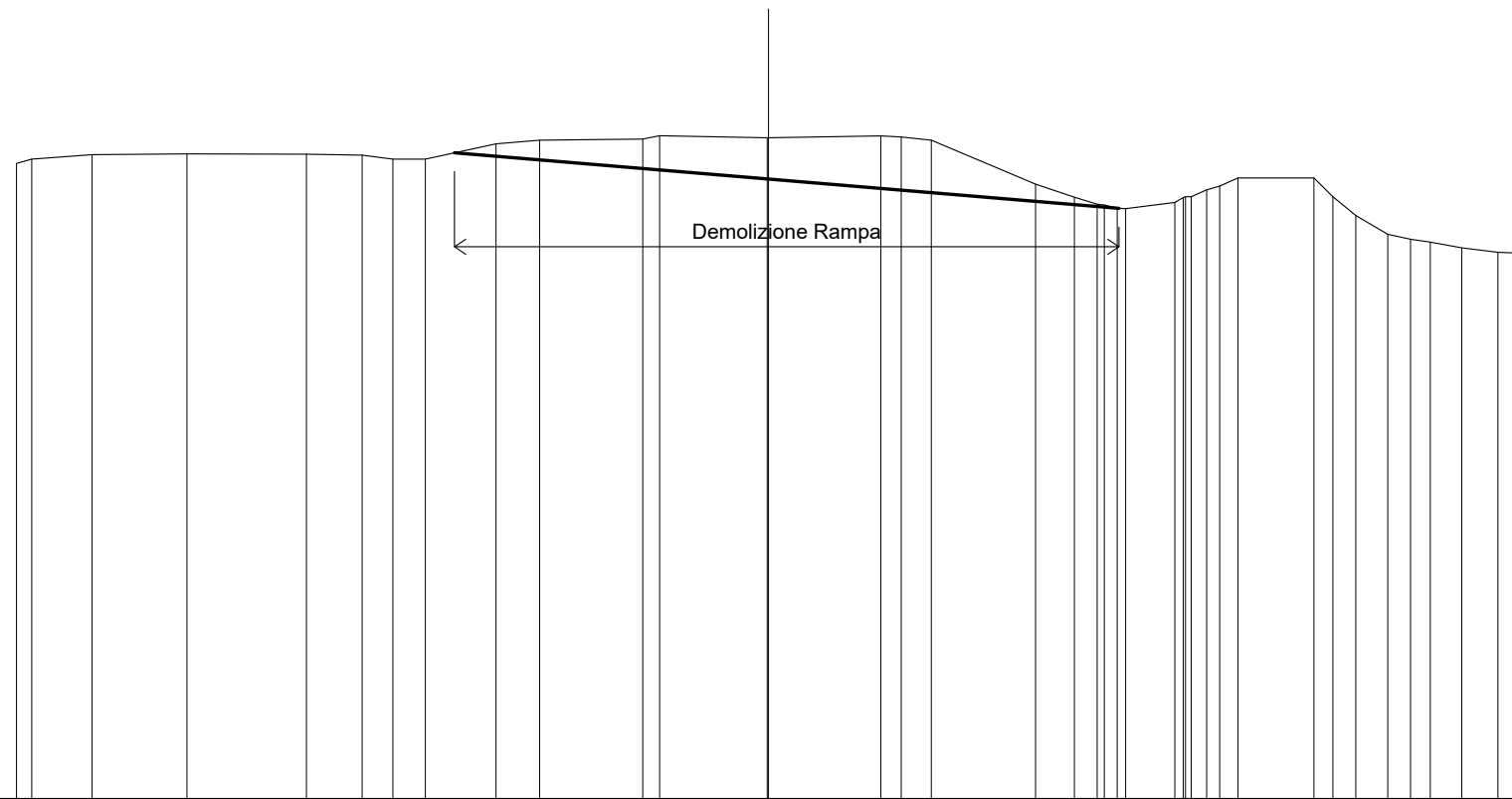
SCALA 1:200

Q. R. -12,000

QUOTE TERRENO	5,33	5,32	5,30	5,14	5,05	4,64	4,59	4,50	4,50	5,00	5,35	6,00	6,07	6,05	6,07	6,08	5,99	6,00	5,50	4,00	3,50	3,00	2,82	2,66	2,55	2,50	2,50
DIST.PARZIALI TERRENO	2,81	1,24	0,52	2,16	1,24	0,97	1,18	1,05	2,17	1,76	1,23	2,41	2,30	0,81	1,89	2,58	1,05	1,35	0,45	0,75	1,34	6,08					

SCAVI E BONIFICHE	
STERRO	14.351m <sup>2</sup>

SEZIONE N.: 7  
 DIST.PROG.: 60,000  
 QT. PROGETTO: 3,989  
 DIST.PREC.: 10,000  
 DIST.SUCC.: 10,000



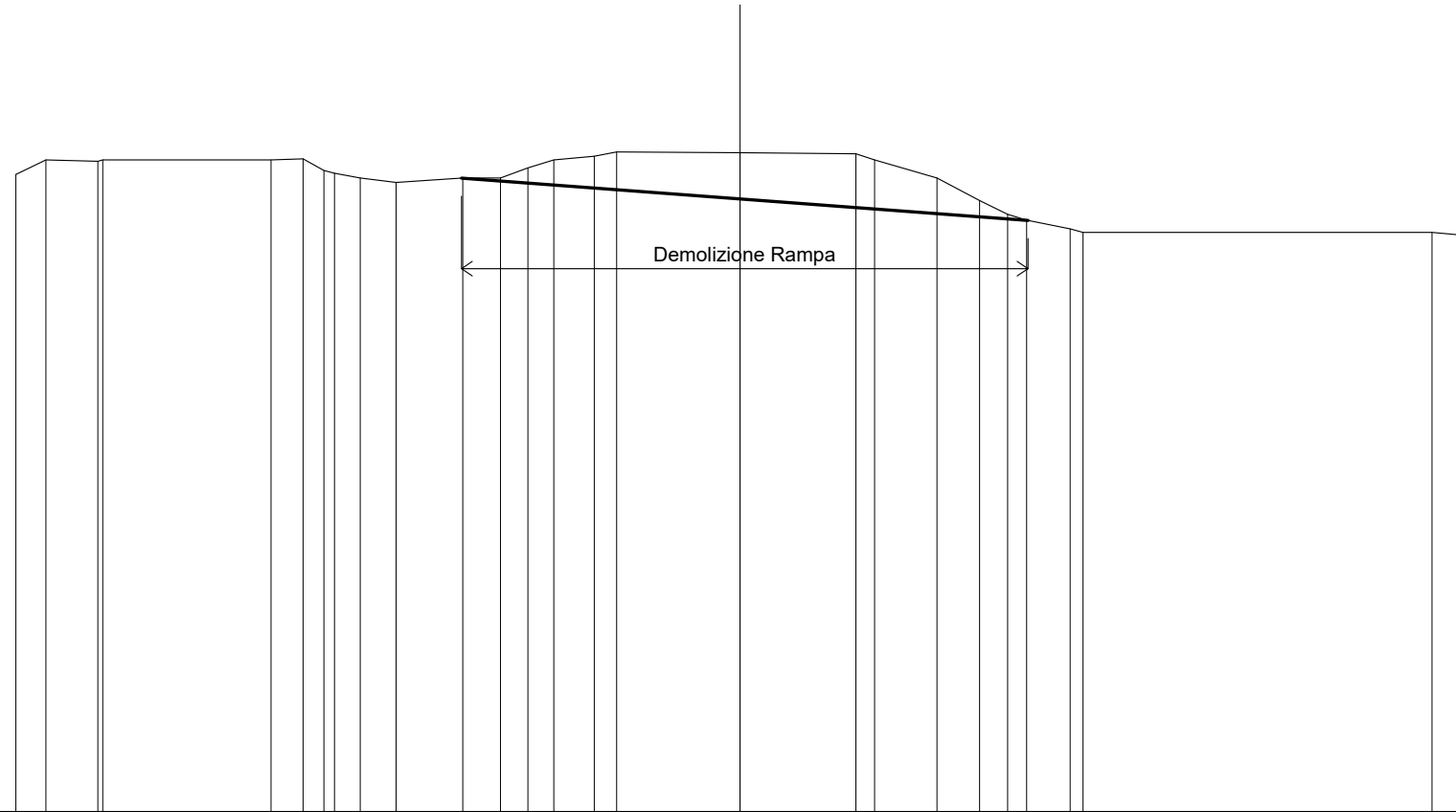
SCALA 1:200

Q. R. -12,000

QUOTE TERRENO	4,88	5,00	5,12	5,14	5,13	5,10	5,00	5,00	5,41	5,50	5,53	5,62	5,57	5,57	5,61	5,59	5,50	4,33	3,99	3,80	3,69	3,68	3,85	4,18	4,50	4,50	4,00	3,50	3,00	2,87	2,79	2,64	2,52	2,50	
DIST.PARZIALI TERRENO		1,60	2,52	3,18	1,48	0,82	0,86	1,88	1,16	2,74	0,45	2,86	2,99	0,55	0,80	2,77	1,03	0,61	0,61	1,31	0,49	2,02	0,50	0,61	0,85	0,61	0,52	0,84	0,96	0,60					

SCAVI E BONIFICHE	
STERRO	14.315m <sup>2</sup>

SEZIONE N.: 8  
 DIST.PROG.: 70,000  
 QT. PROGETTO: 4,286  
 DIST.PREC.: 10,000  
 DIST.SUCC.: 10,000



SCALA 1:200

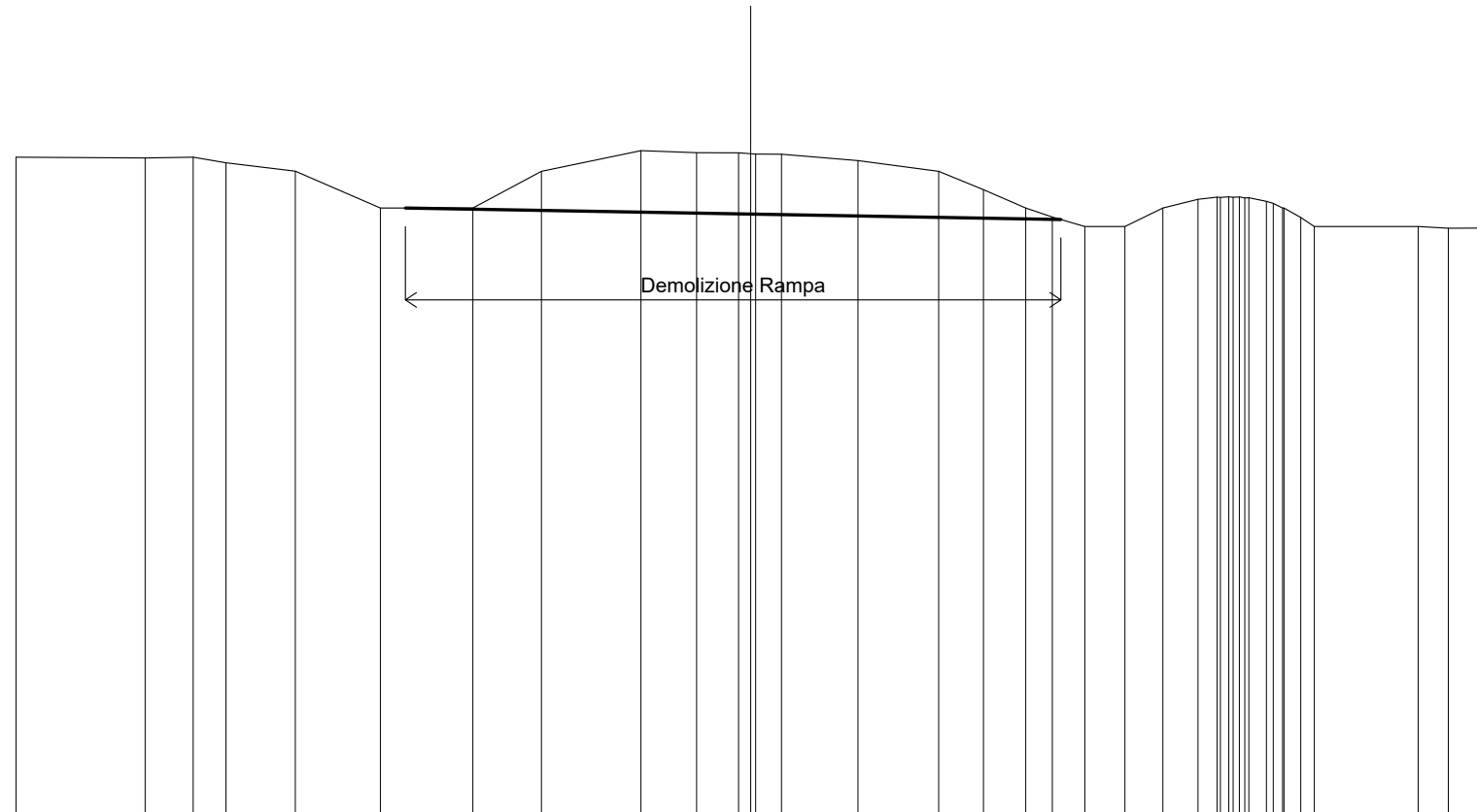
Q. R. -13,000

QUOTE TERRENO	4,60	5,00	4,96	5,00	5,03	4,71	4,64	4,50	4,38	4,50	4,50	4,78	5,00	5,10	5,22	5,20	5,17	5,00	4,50	3,88	3,50	3,34	3,10	3,00	3,00	2,92
DIST.PARZIALI TERRENO	0,83	1,43	4,65	0,89	0,57	0,71	0,99	1,84	1,04	0,76	0,72	1,11	0,62	3,41	3,20	0,52	1,72	1,18	0,77	0,53	1,20	9,64	0,89			



SCAVI E BONIFICHE	
STERRO	19,405m <sup>2</sup>

SEZIONE N.: 9  
 DIST.PROG.: 80,000  
 QT. PROGETTO: 4,001  
 DIST.PREC.: 10,000  
 DIST.SUCC.: 10,000



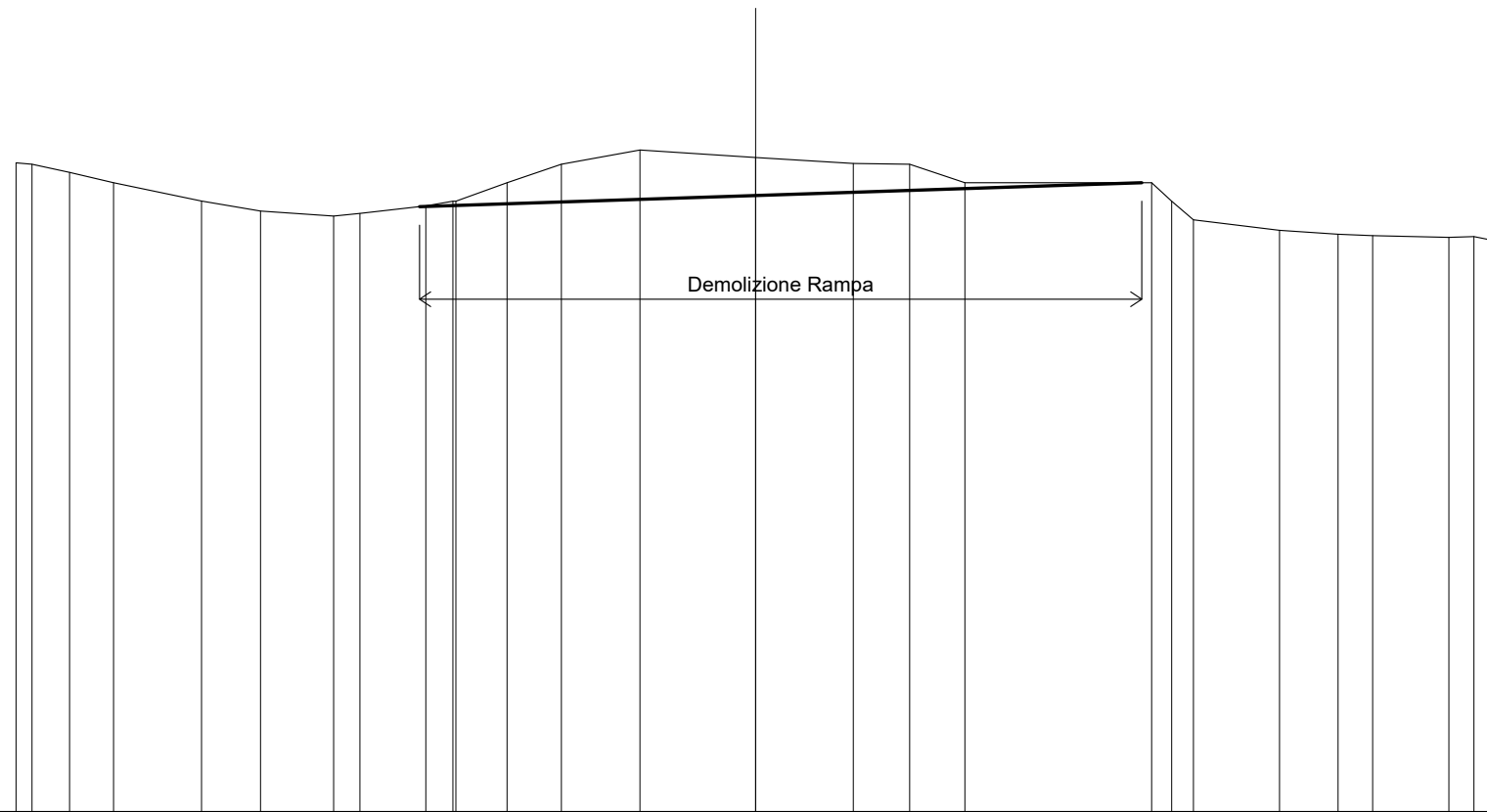
SCALA 1:200

Q. R. -13,000

QUOTE TERRENO	4,89	4,87	4,89	4,73	4,50	3,50	3,50	4,50	5,07	5,01	5,01	4,97	4,97	4,80	4,50	4,00	3,50	3,26	3,00	3,00	3,50	3,74	3,80	3,80	3,68	3,50	3,24	3,00	3,00	2,83	3,00	2,95	2,95
DIST.PARZIALI TERRENO	3,51	1,31	0,89	1,89	2,32	2,52	1,87	2,71	1,52	1,14	0,70	2,08	2,20	1,22	1,15	0,72	0,89	1,09	1,04	0,96	0,52	0,52	0,48	0,46	0,46	0,46	0,46	2,83	0,82	1,01	1,01	1,01	

SCAVI E BONIFICHE	
STERRO	12.453m <sup>2</sup>

SEZIONE N.: 10  
 DIST.PROG.: 90,000  
 QT. PROGETTO: 3,716  
 DIST.PREC.: 10,000  
 DIST.SUCC.: 10,000



SCALA 1:200

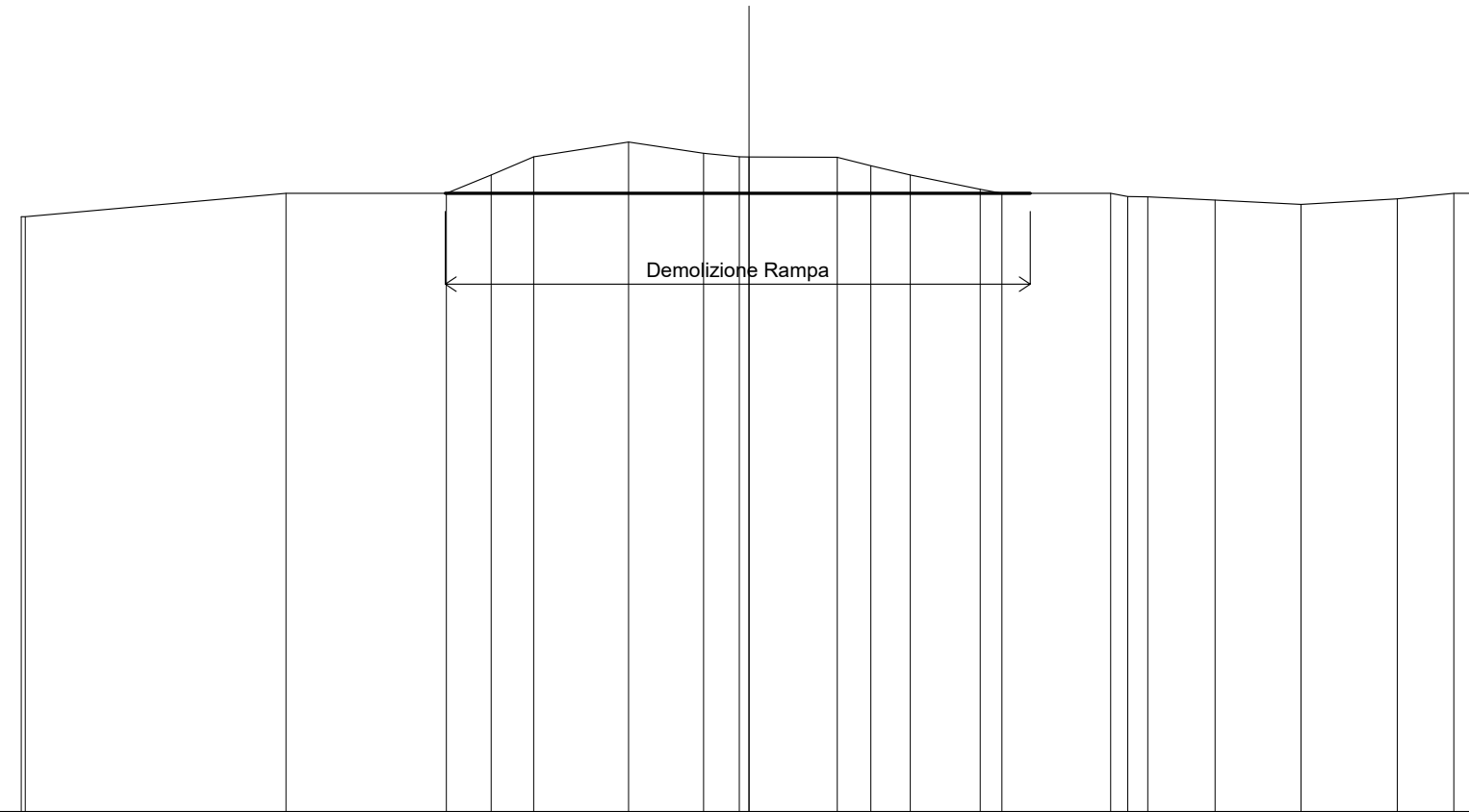
Q. R. -13,000

QUOTE TERRENO	4,54	4,50	4,28	4,00	3,51	3,24	3,10	3,17	3,37	3,50	3,50	4,00	4,50	4,88	4,69	4,52	4,50	4,00	4,00	3,50	3,00	2,72	2,61	2,57	2,52	2,55	2,43
DIST.PARZIALI TERRENO		1,01	1,19	2,38	1,60	1,97	0,71	1,78	0,73	1,38	1,47	2,12	3,13	2,64	1,52	1,50	5,05	0,54	0,59	2,33	1,58	0,93	2,06	0,68	0,57		



SCAVI E BONIFICHE	
STERRO	12.717 m <sup>2</sup>

SEZIONE N.: 12  
 DIST. PROG.: 110,000  
 QT. PROGETTO: 3,147  
 DIST. PREC.: 10,000  
 DIST. SUCC.: 10,000



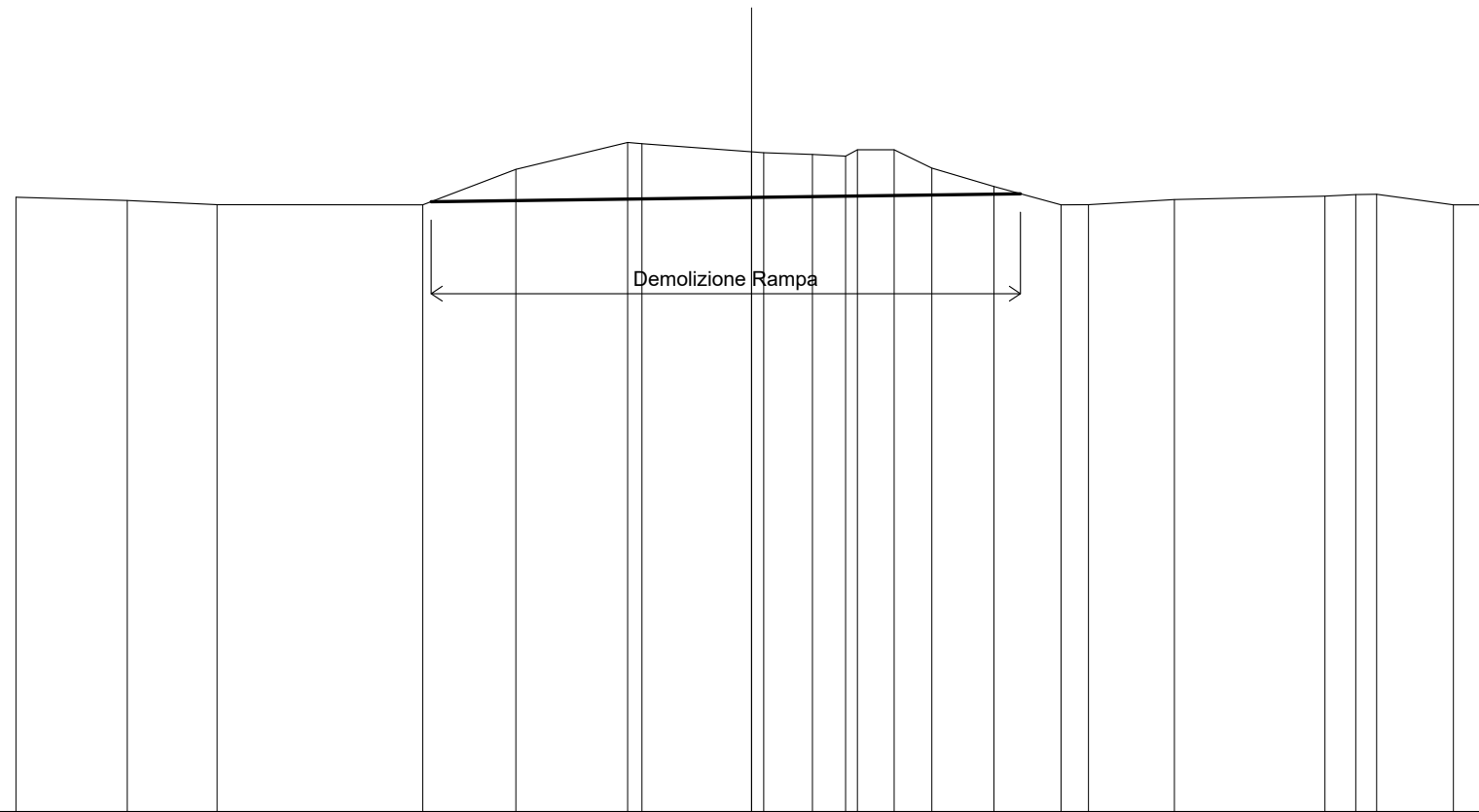
SCALA 1:200

Q. R. -14,000

QUOTE TERRENO		2,36	2,36		3,00		3,00	3,50	4,00		4,41	4,10	4,00	4,00	3,99	3,75	3,50		3,11	3,00		3,00	2,91	2,90		2,81		2,69		2,85	3,00	3,00	2,98
DIST. PARZIALI TERRENO			7,17		4,41		1,23	1,17	2,61		2,06	0,98		2,42	0,92	1,08	1,92		0,60	2,99		0,47	0,55	1,85		2,36		2,65		1,55	0,52		

SCAVI E BONIFICHE	
STERRO	15.768m <sup>2</sup>

SEZIONE N.: 13  
 DIST.PROG.: 120,000  
 QT. PROGETTO: 2,862  
 DIST.PREC.: 10,000  
 DIST.SUCC.: 10,000



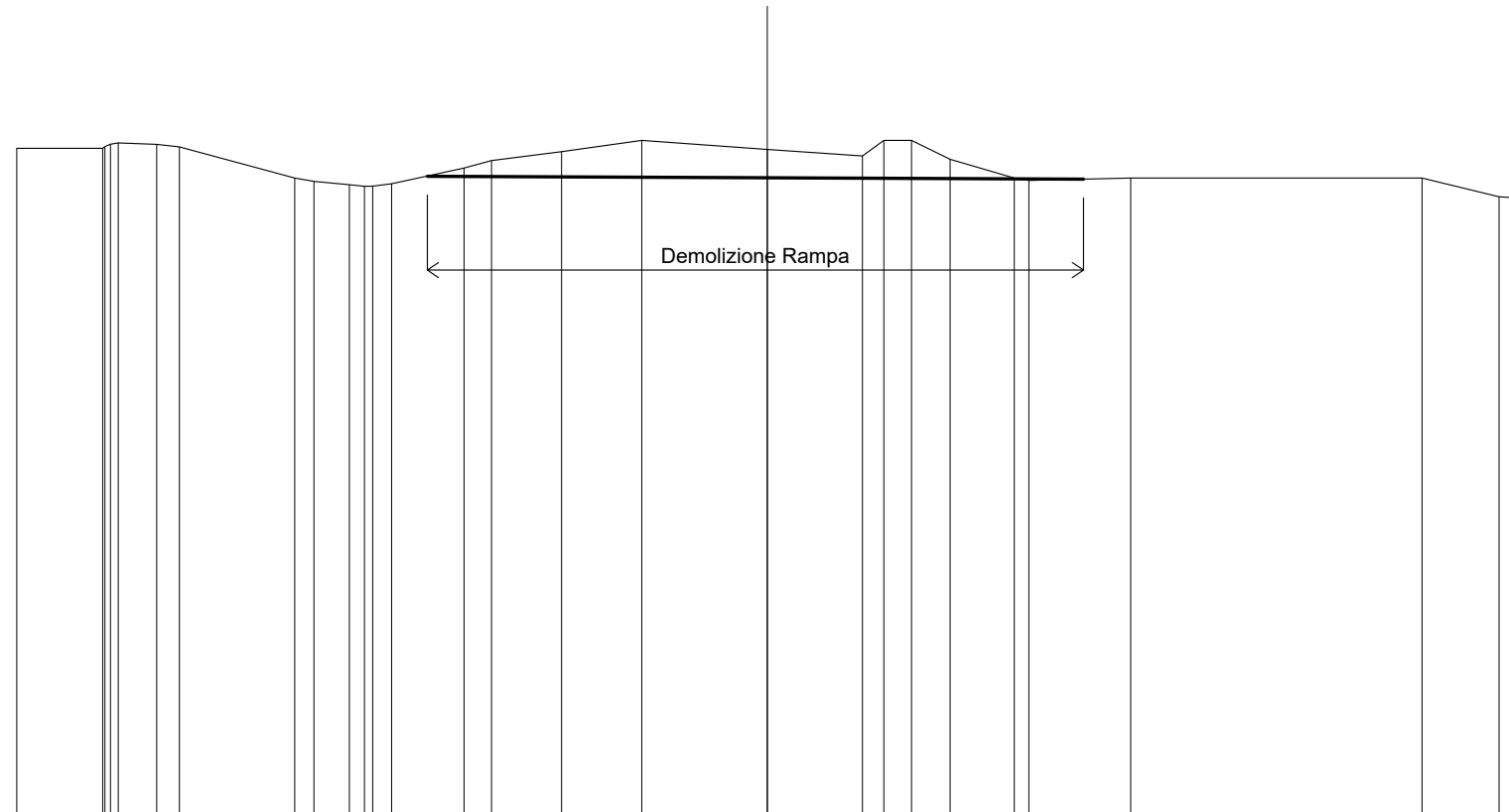
SCALA 1:200

Q. R. -14,000

QUOTE TERRENO		-2,71	-2,62	-2,51		-2,50	-3,47	-4,20	-4,17	-3,95	-3,92	-3,87	-3,83	-4,00	-4,00	-3,50	-3,00	-2,50	-2,51	-2,65		-2,74	-2,78	-2,79	-2,09	-2,50	-2,50
DIST.PARZIALI TERRENO		3,03	2,44	5,60	2,53	3,04	2,98	1,33	0,90	1,00	1,03	1,69	1,82	0,74	2,34	4,09	0,84	0,57	2,09	0,91							

SCAVI E BONIFICHE	
STERRO	10,185m <sup>2</sup>

SEZIONE N.: 14  
 DIST.PROG.: 130,000  
 QT. PROGETTO: 2,577  
 DIST.PREC.: 10,000  
 DIST.SUCC.: 6,623



SCALA 1:200

Q. R. -14,000

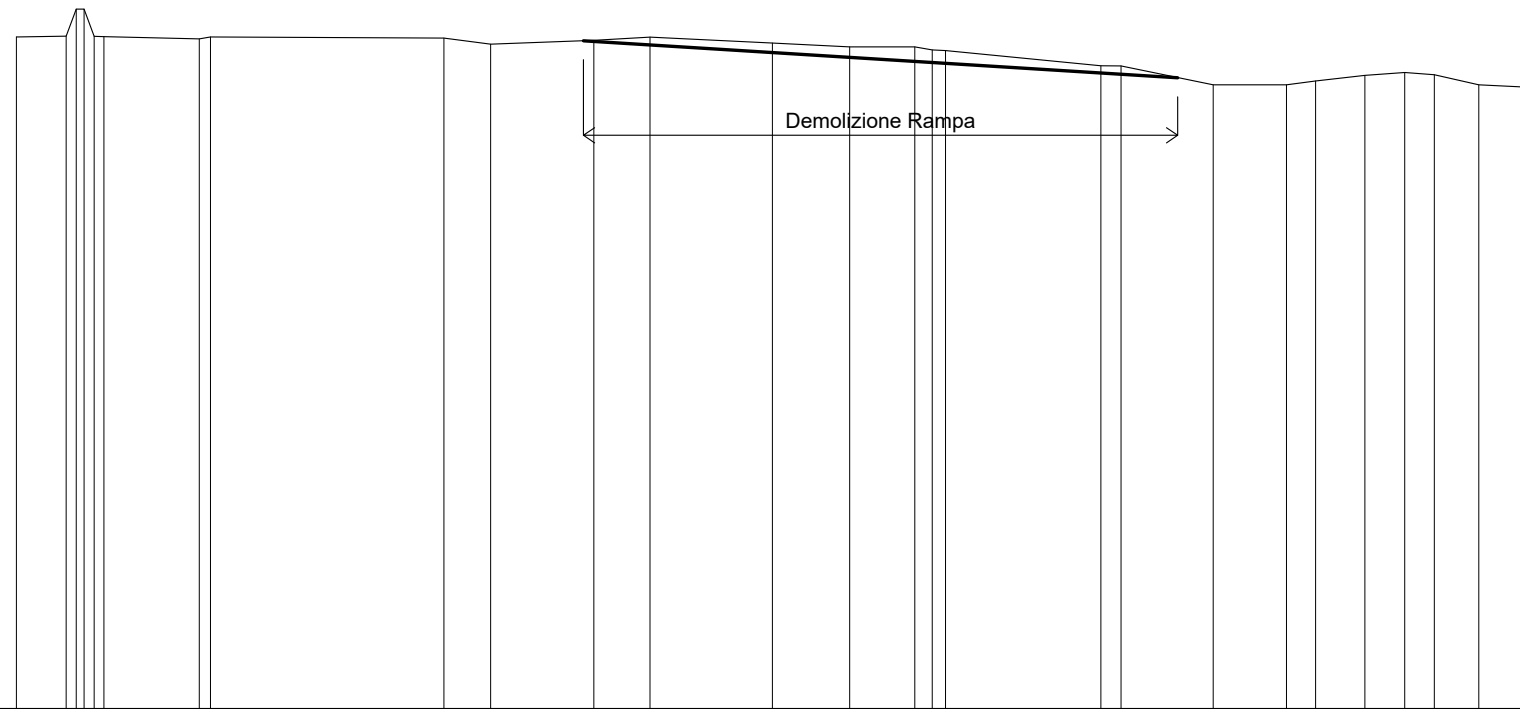
QUOTE TERRENO	3,79	3,79	3,93	3,90	3,83	3,00	2,91	2,82	2,78	2,85	3,27	3,47	3,70	4,00	3,76	3,59	4,00	4,00	3,50	3,00	2,94	3,00	3,00	2,50	2,47
DIST.PARZIALI TERRENO	2,29	1,02	0,60	3,08	0,51	0,94	0,51	1,93	0,73	1,87	2,14	3,34	2,54	0,57	0,74	1,03	1,71	2,71	7,76	2,05	0,50				

SCAVI E BONIFICHE

SEZIONE N.: 15

SCAVI E BONIFICHE	
STERRO	3.674m <sup>2</sup>

SEZIONE N.: 15  
 DIST.PROG.: 136,623  
 QT. PROGETTO: 0,000  
 DIST.PREC.: 6,623



SCALA 1:200

Q. R. -14,000

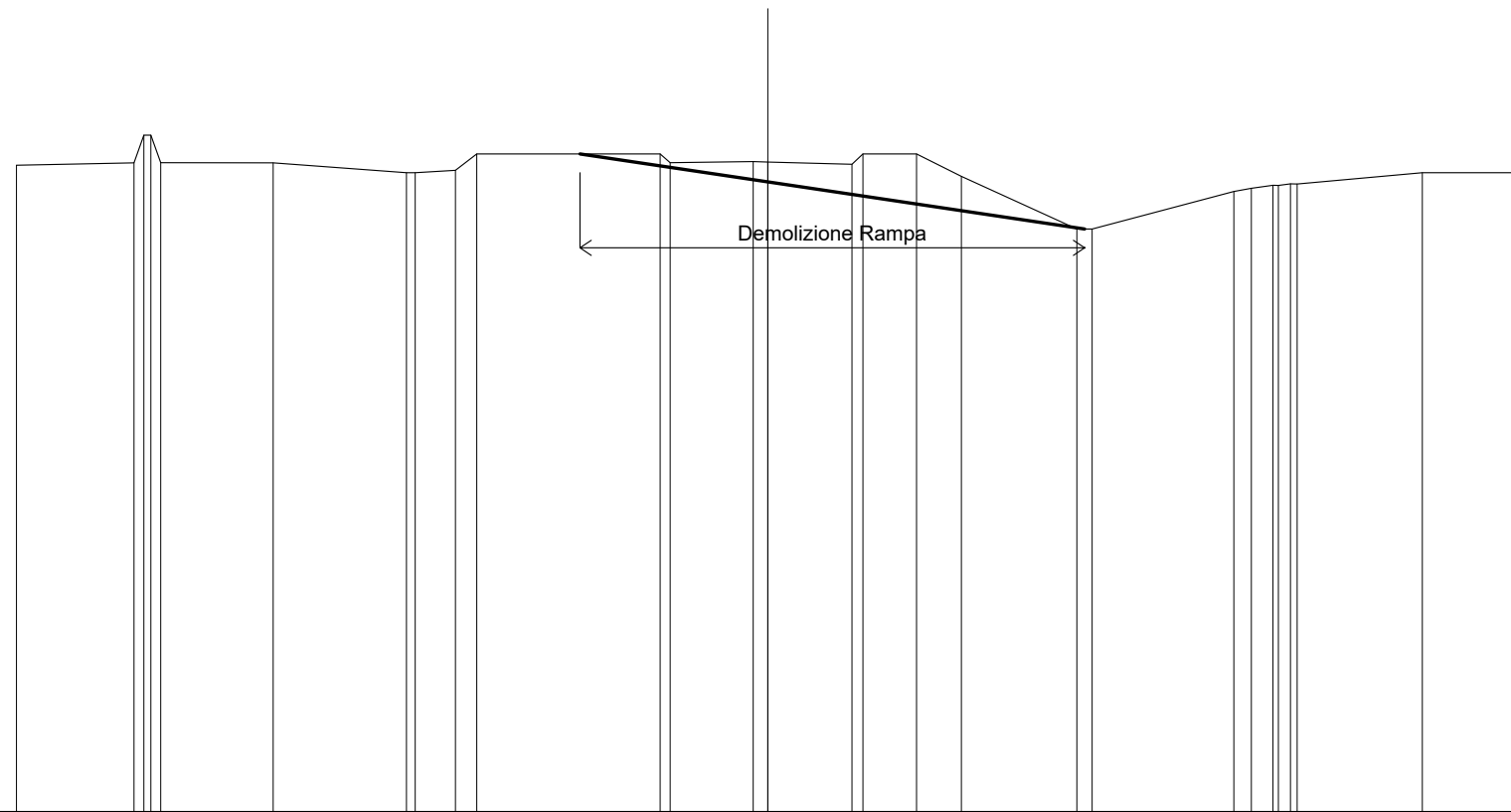
QUOTE TERRENO		-3,76	-3,78	-4,50	-3,77		-3,71	-3,76		-3,73	-3,57	-3,67	-3,76		-3,60	-3,50	-3,50	-3,42	-3,40		-3,00	-3,00	-2,50	-2,50	-2,60	-2,75	-2,82	-2,77	-2,50	-2,43
DIST.PARZIALI TERRENO		1,32		2,52		6,18		1,23	2,73	1,48	3,24	2,04	1,72	0,46	4,11	0,54	2,43	1,94	0,77	1,30	1,05	0,78	1,18	1,31						

# Sezioni di Demolizione Rampa F



SCAVI E BONIFICHE	
STERRO	7.492m <sup>2</sup>

SEZIONE N.: 1  
 DIST.PROG.: 0,000  
 QT. PROGETTO: 2,363  
 DIST.SUCC.: 10,000



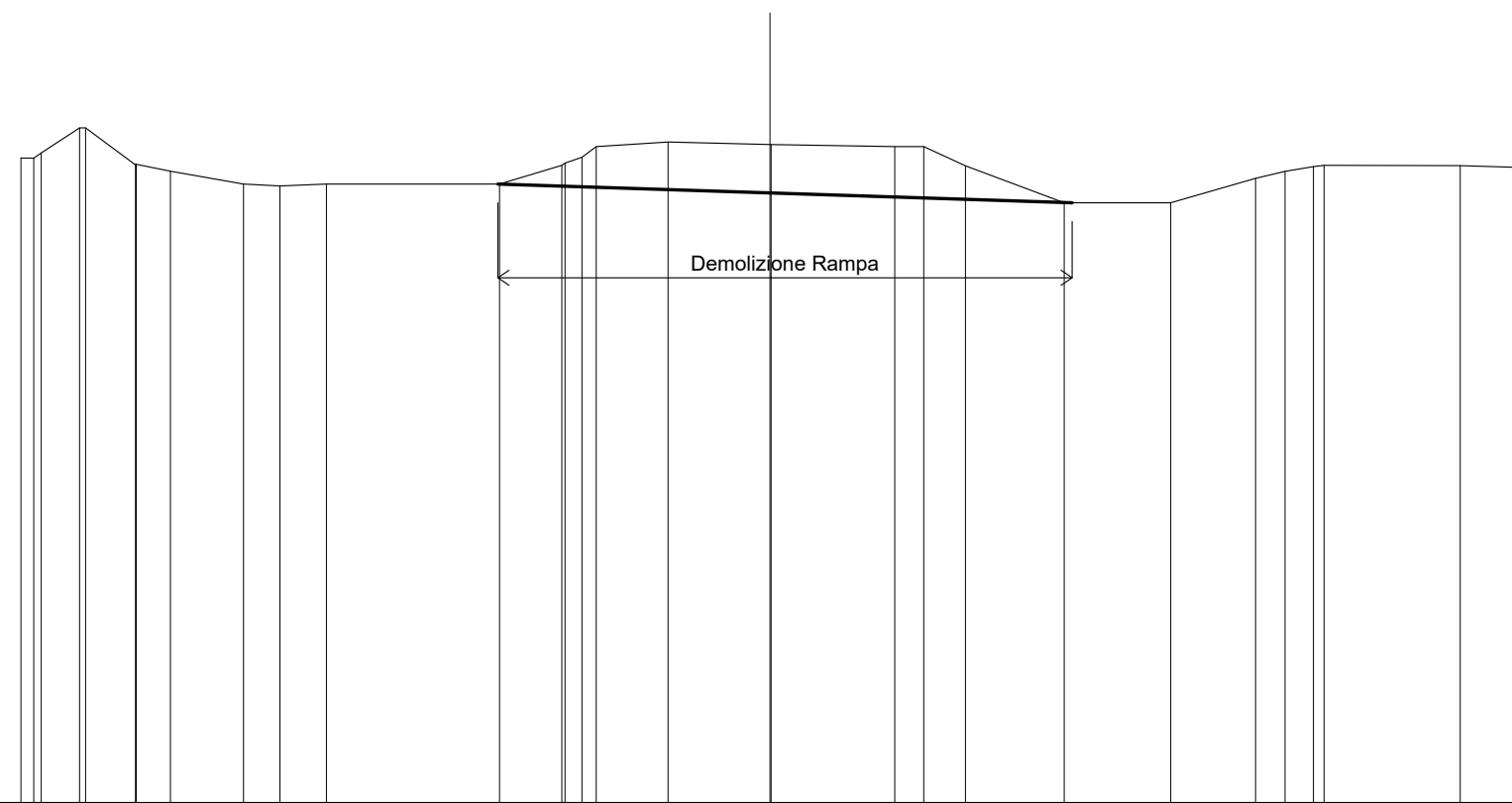
SCALA 1:200

Q. R. -14,000

QUOTE TERRENO		-3,20	-3,26	-3,26	-3,26	-3,00	-3,00	-3,06	-3,50		-3,50	-3,27	-3,30	-3,29	-3,22	-3,50	-3,50	-2,90	-1,50	-1,50	-2,50	-2,59	-2,67	-2,71	-2,70	-3,00	-3,00		
DIST.PARZIALI TERRENO		3,13		2,99		3,55		1,07	0,57	4,88		2,21		2,24		1,43	1,19		3,08		3,77		0,46	0,58		3,33		2,58	

SCAVI E BONIFICHE	
STERRO	14.810m <sup>2</sup>

SEZIONE N.: 2  
 DIST. PROG.: 10,000  
 QT. PROGETTO: 2,063  
 DIST. PREC.: 10,000  
 DIST. SUCC.: 10,000



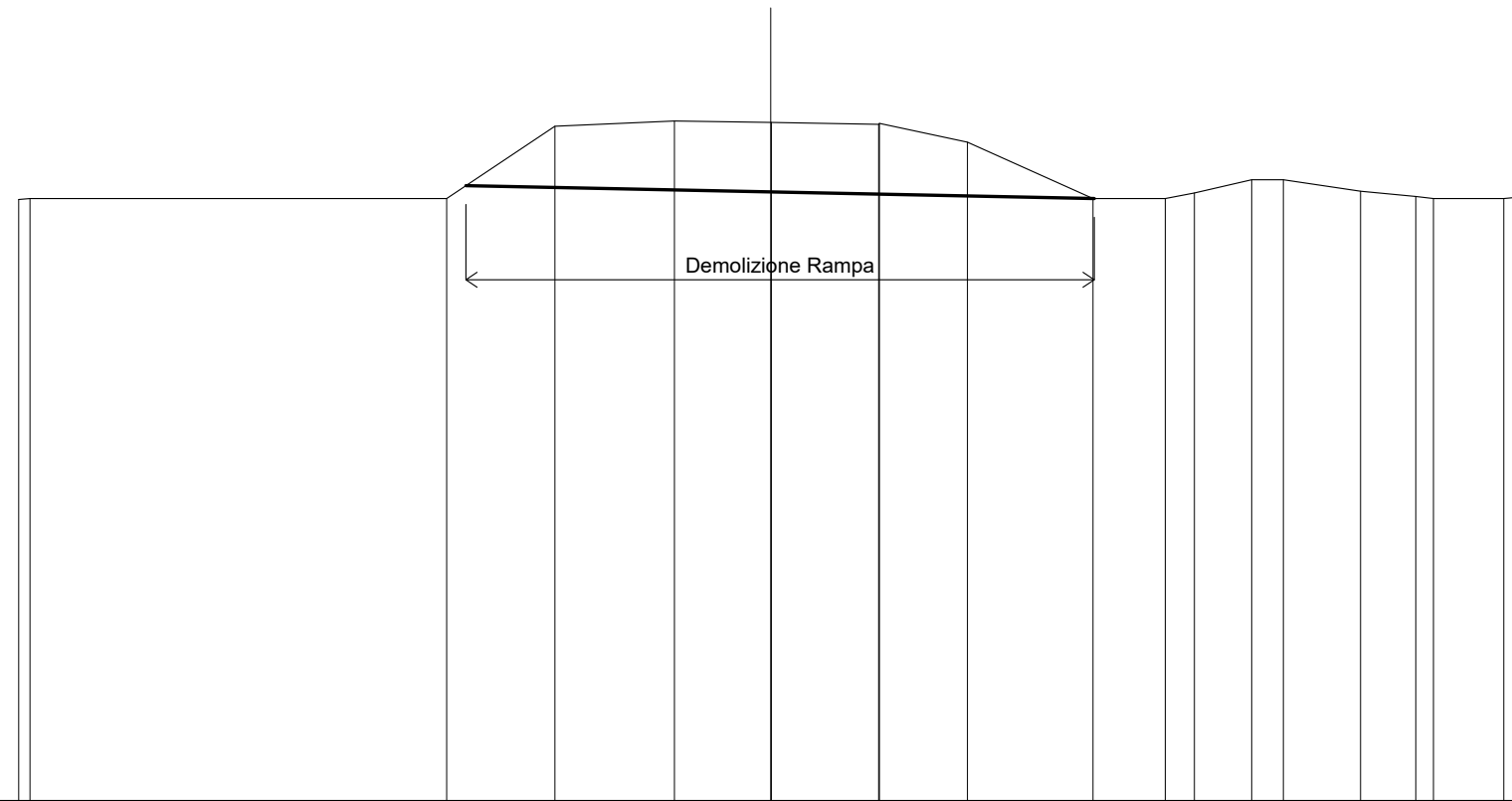
SCALA 1:200

Q. R. -14,000

QUOTE TERRENO		3,19	3,33	4,00	3,00	3,03	2,84	2,50	2,45	2,50		2,50	3,00	3,21	3,50	3,62	3,56	3,56	3,50	3,50	2,99	2,00	2,00	2,65	2,84	2,97	3,00	2,99	2,94	
DIST. PARZIALI TERRENO			1,02	1,34	0,92	1,95	0,97	1,24	4,62	1,67	0,45	1,92	2,72	3,30	0,78	1,11	2,63	2,85	2,26	0,79	0,76	3,64	1,57							

SCAVI E BONIFICHE	
STERRO	23,760m <sup>2</sup>

SEZIONE N.: 3  
 DIST.PROG.: 20,000  
 QT. PROGETTO: 2,068  
 DIST.PREC.: 10,000  
 DIST.SUCC.: 10,000



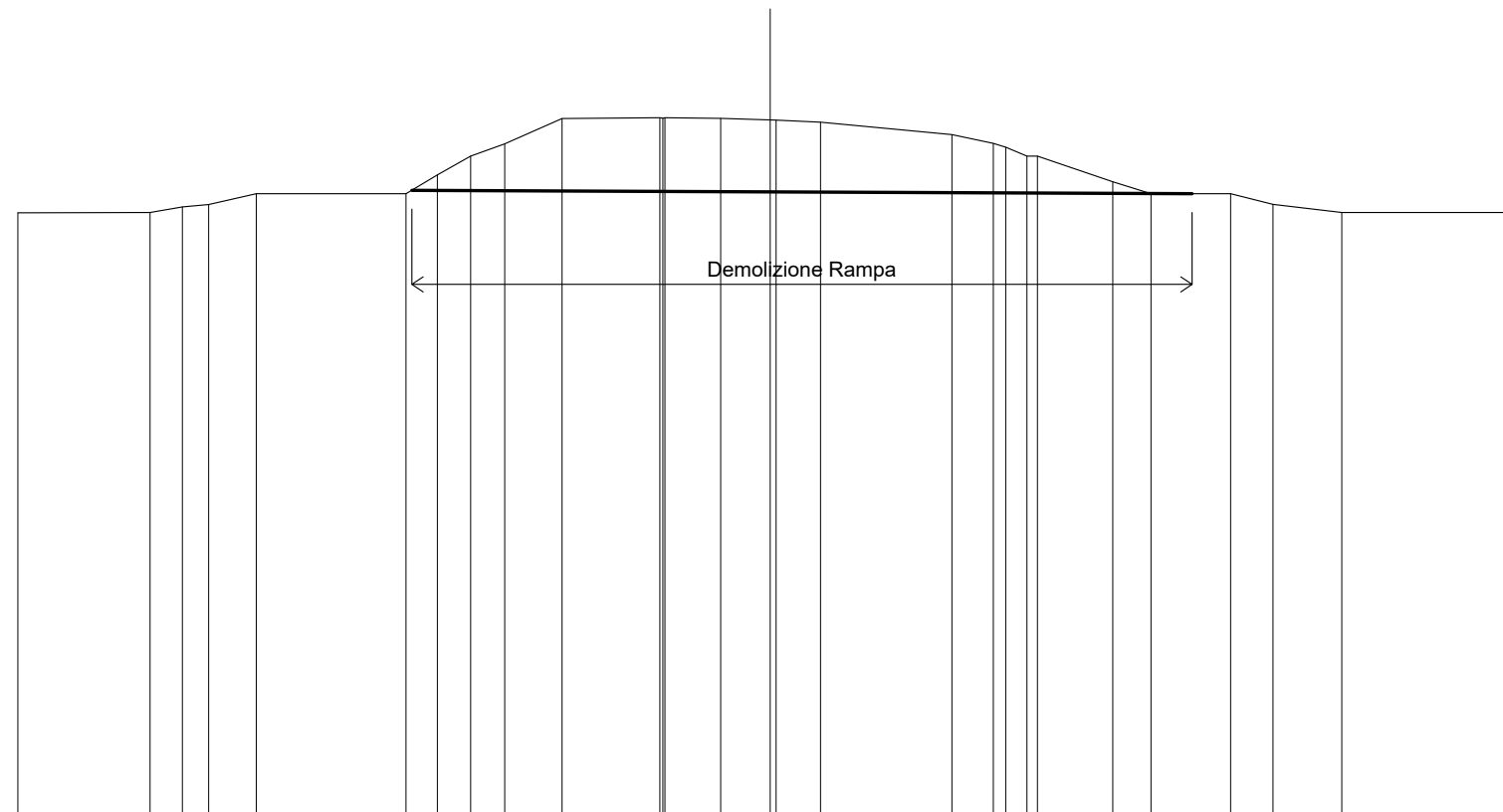
SCALA 1:200

Q. R. -14,000

QUOTE TERRENO	1,98	2,00		2,00	3,92	4,06	4,02	3,97	4,00	3,50	2,00	2,00	2,15	2,50	2,50	2,20	2,06	2,00	2,00	2,05
DIST.PARZIALI TERRENO			11,08		2,88	3,18	2,56	2,85	2,34	3,34	1,92	0,78	1,52	0,84	2,05	1,47	0,47	1,87	0,50	

SCAVI E BONIFICHE	
STERRO	27,661m <sup>2</sup>

SEZIONE N.: 4  
 DIST. PROG.: 30,000  
 QT. PROGETTO: 2,412  
 DIST. PREC.: 10,000  
 DIST. SUCC.: 10,000



SCALA 1:200

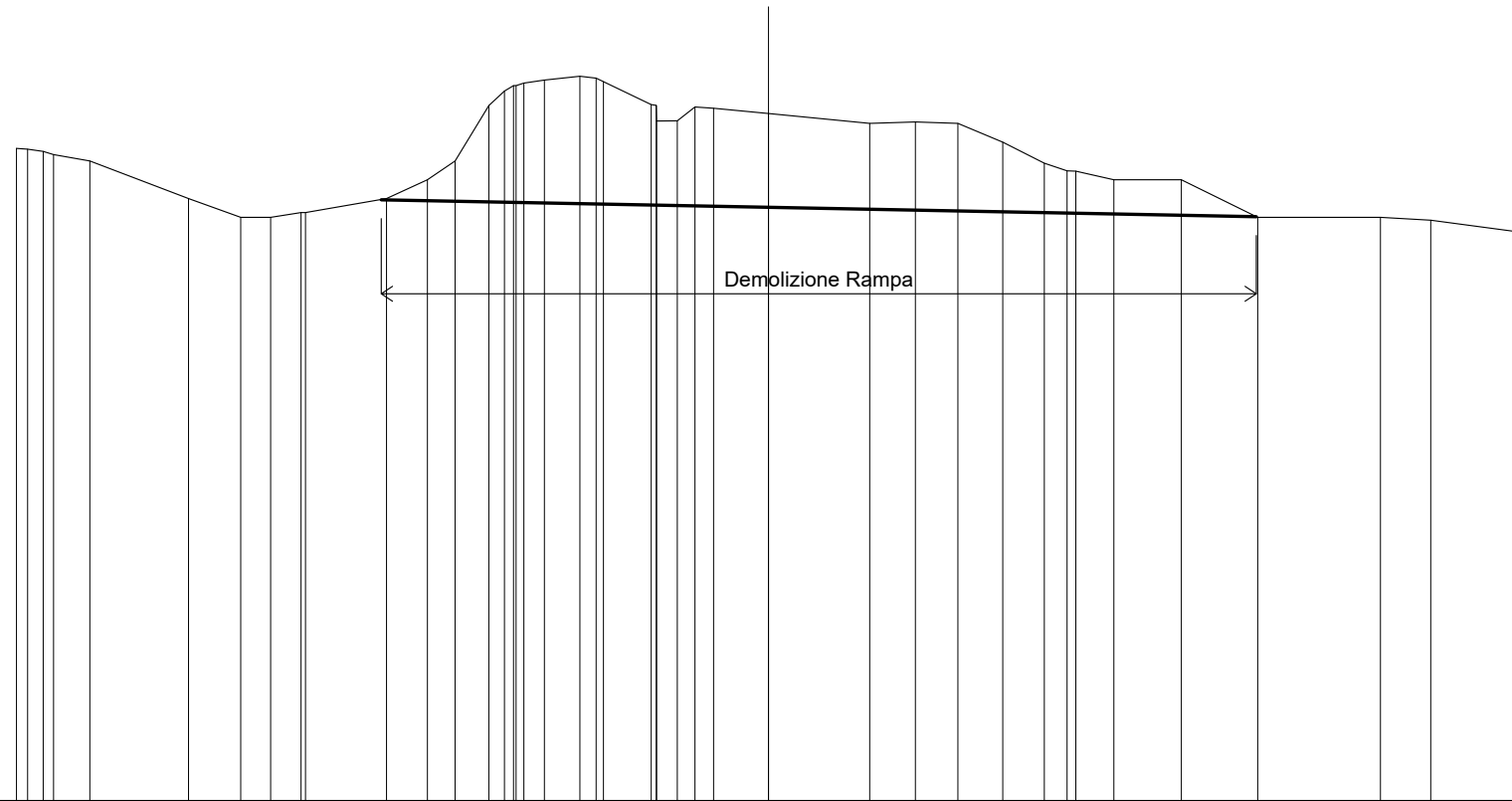
Q. R. -14,000

QUOTE TERRENO		1,99	2,00	2,15	2,21	2,50		2,50	3,00	3,50	3,83	4,50	4,52	4,52	4,50	4,46	4,45	4,40		4,07	3,84	3,50	3,50	2,82	2,50	2,50	2,22	2,00		2,00
DIST. PARZIALI TERRENO		3,51	0,86	0,70	1,27	3,98		0,84	0,88	0,90	1,52	2,60	1,48	1,32	1,18	3,49	1,10	0,57	2,00	1,01	2,12	1,12	1,83	4,81						



SCAVI E BONIFICHE	
STERRO	44.530m <sup>2</sup>

SEZIONE N.: 6  
 DIST.PROG.: 50,000  
 QT. PROGETTO: 3,099  
 DIST.PREC.: 10,000  
 DIST.SUCC.: 10,000



SCALA 1:200

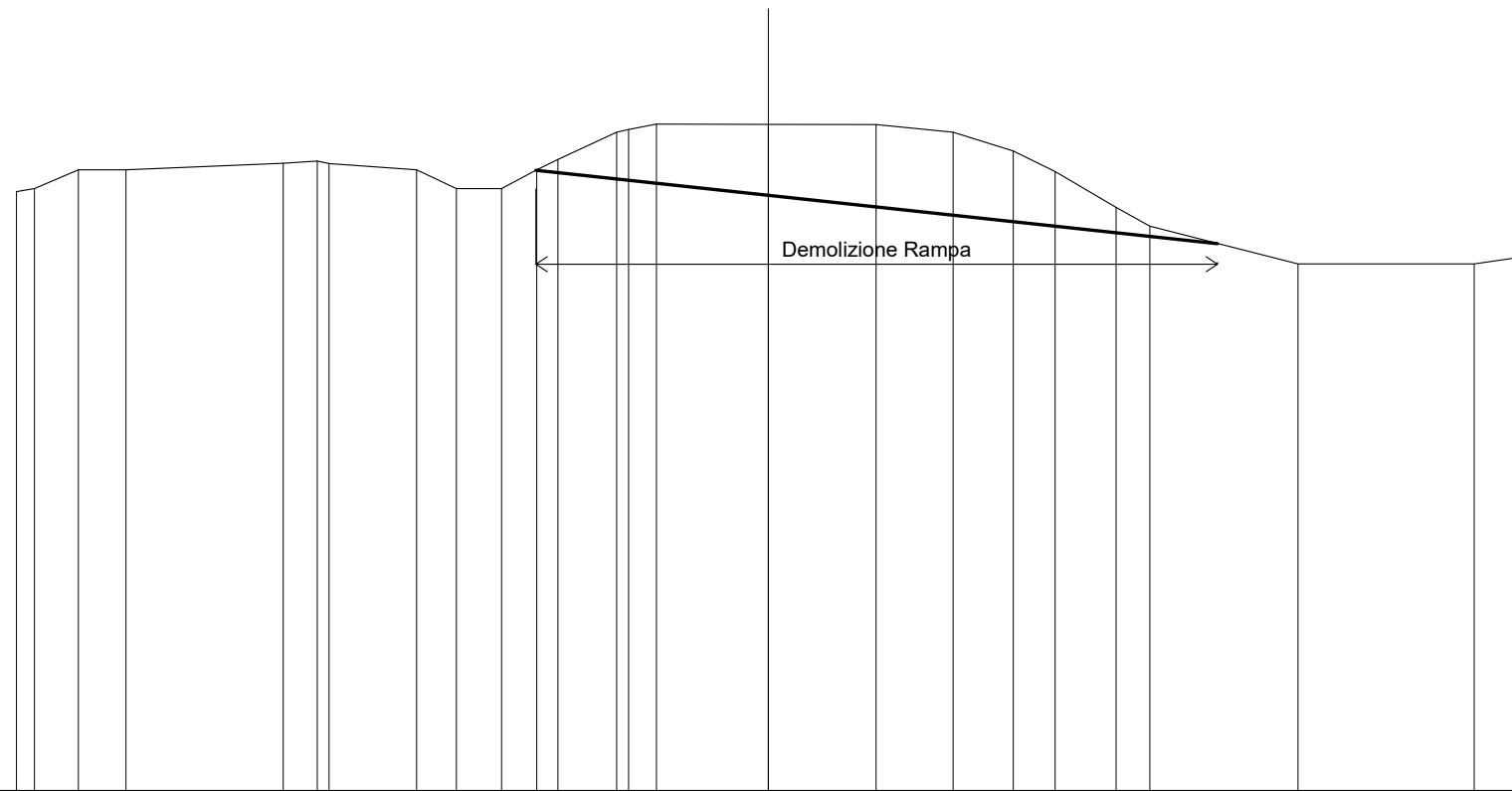
Q. R. -13,000

QUOTE TERRENO	4,33	4,25	4,17	4,00	3,00	2,50	2,50	2,63	2,63	3,00	3,50	4,00	5,47	6,00	6,15	6,25	6,11	5,50	5,07	5,43	5,40	5,26	5,00	5,04	5,00	4,50	3,94	3,74	3,73	3,50	3,50	2,50	2,50	2,42	2,11
DIST.PARZIALI TERRENO		0,97	2,62	1,39	0,79	0,81	2,16	1,09	0,74	0,90	0,54	0,95	1,27	0,55	0,47	0,50	1,46	2,69	1,22	1,13	1,19	1,11	0,61	1,01	1,80	2,03	3,26	1,34	2,38						



SCAVI E BONIFICHE	
STERRO	25.838m <sup>2</sup>

SEZIONE N.: 8  
 DIST.PROG.: 70,000  
 QT. PROGETTO: 3,786  
 DIST.PREC.: 10,000  
 DIST.SUCC.: 4,756



SCALA 1:200

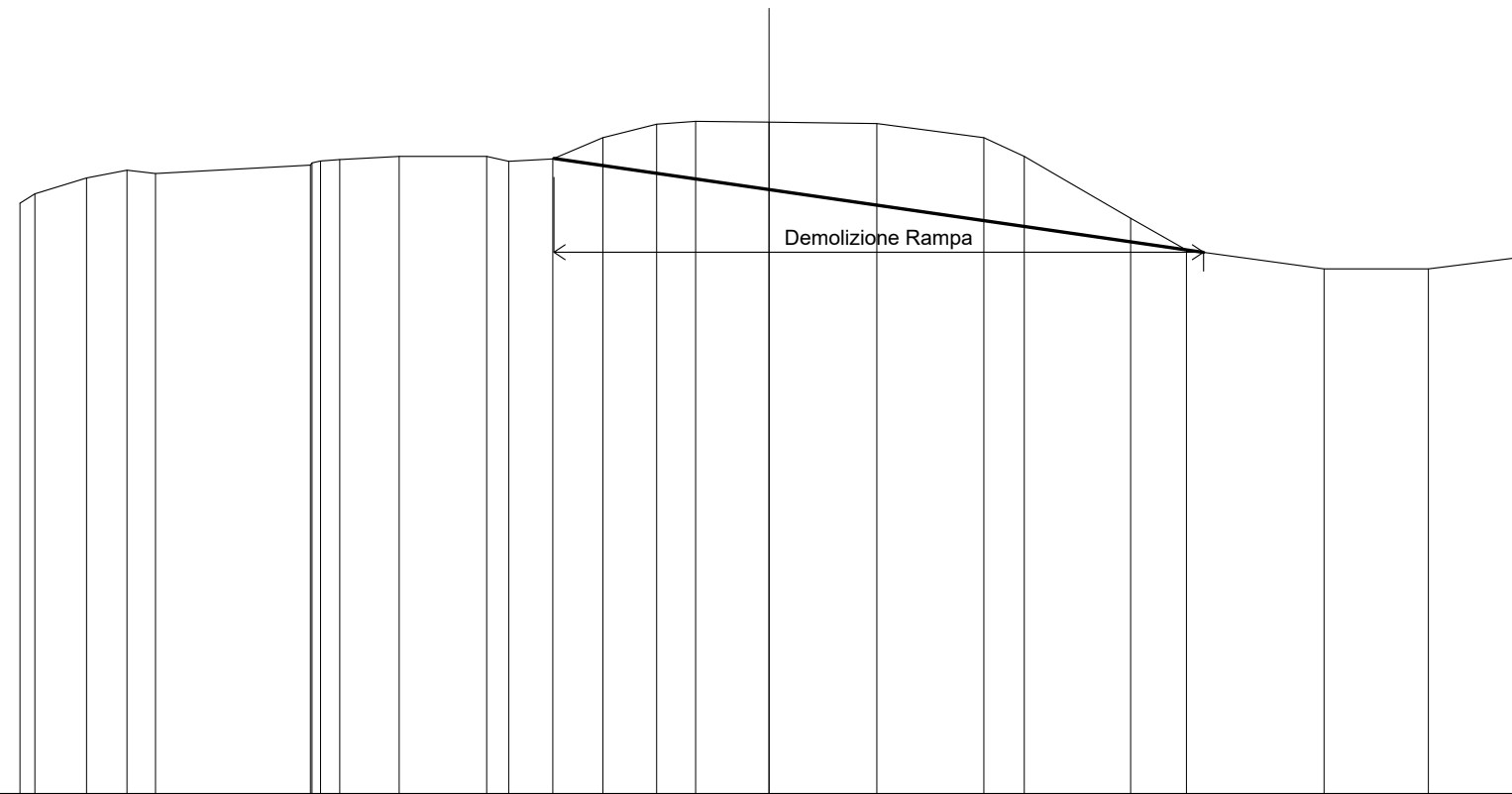
Q. R. -12,000

QUOTE TERRENO		3,92	4,00	4,50	4,50		4,67	4,73	4,66	4,50	4,00	4,00	4,50	4,78	5,50	5,57	5,72	5,71	5,70	5,50	5,00	4,46	3,50	3,00		2,00		2,00	2,17
DIST.PARZIALI TERRENO		0,48	1,17	1,26	4,19	0,91	2,33	1,06	1,20	0,93	0,96	1,57	0,74	2,98	2,87	2,05	1,60	1,11	1,62	0,90	3,94		4,69		1,22				



SCAVI E BONIFICHE	
STERRO	24.951m <sup>2</sup>

SEZIONE N.: 9  
 DIST.PROG.: 74,756  
 QT. PROGETTO: 3,949  
 DIST.PREC.: 4,756  
 DIST.SUCC.: 5,244



SCALA 1:200

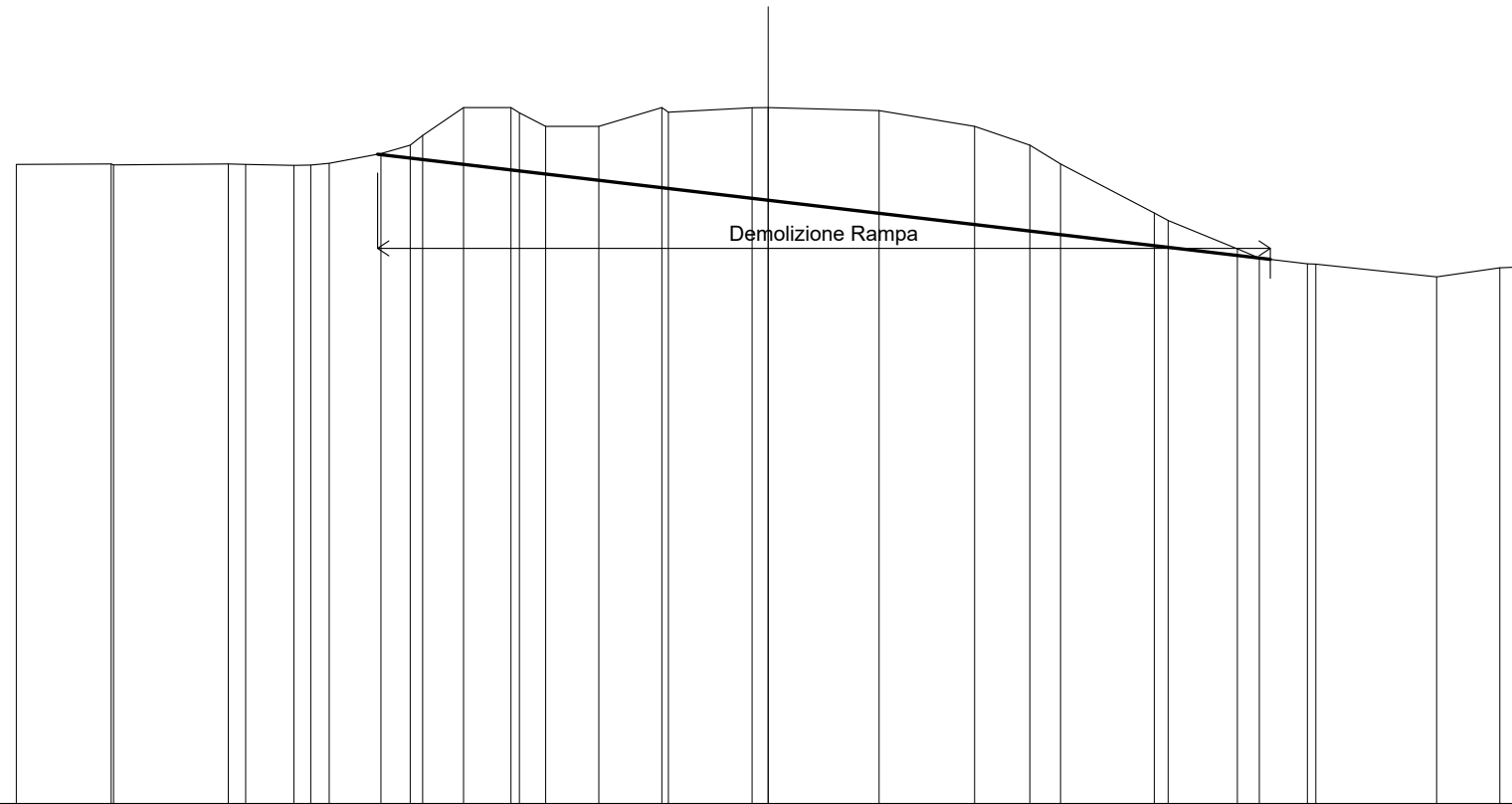
Q. R. -12,000

QUOTE TERRENO		3,75	4,00	4,42	4,63	4,54		4,77	4,91	5,00	5,00	4,87	4,93	5,50	5,86	5,94	5,91	5,88	5,50	5,00	3,35	2,50	2,00	2,00	2,30
DIST.PARZIALI TERRENO		1,38	1,08	0,76	4,14	0,52	1,59	2,34	0,59	1,18	1,34	1,43	1,04	1,96	2,88	2,86	1,08	2,84	1,49	3,68	2,78	2,40			



SCAVI E BONIFICHE	
STERRO	40.400m <sup>2</sup>

SEZIONE N.: 11  
 DIST.PROG.: 90,000  
 QT. PROGETTO: 4,181  
 DIST.PREC.: 10,000  
 DIST.SUCC.: 10,000



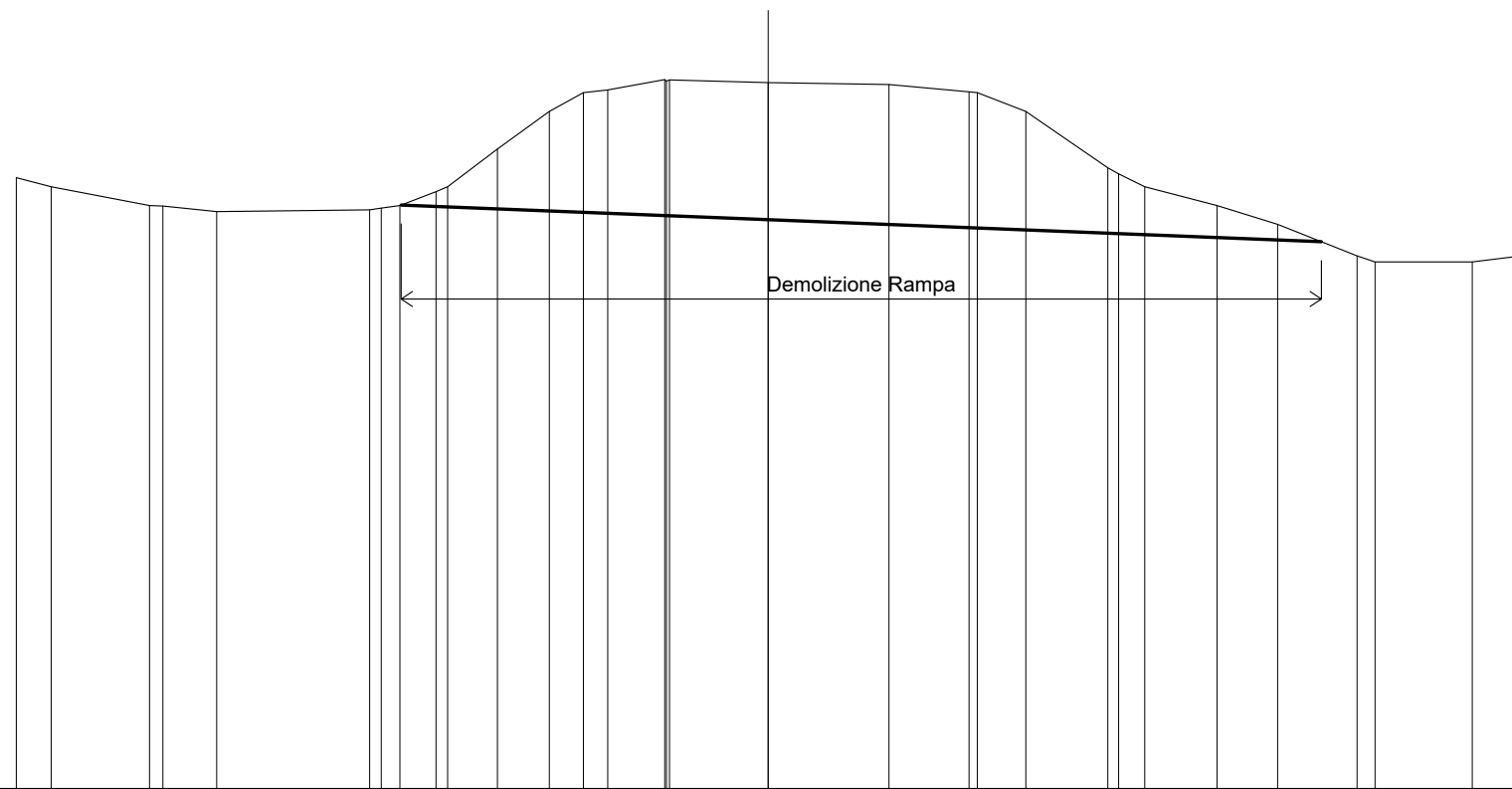
SCALA 1:200

Q. R. -12,000

QUOTE TERRENO	4,99	5,00	5,00	4,99	4,96	4,97	5,02	5,27	5,50	5,76	6,50	6,50	6,38	6,50	6,50	6,42	6,00	5,50	5,00	3,70	3,50	2,75	2,50	2,35	2,34	2,00	2,24	2,26
DIST.PARZIALI TERRENO	2,52	3,05	0,46	1,28	0,45	0,49	1,38	0,78	1,09	1,26	0,70	1,42	1,67	2,23	2,95	2,54	1,47	0,82	2,49	1,84	0,59	1,28	3,22	1,68	0,54			

SCAVI E BONIFICHE	
STERRO	59.482m <sup>2</sup>

SEZIONE N.: 12  
 DIST.PROG.: 100,000  
 QT. PROGETTO: 3,684  
 DIST.PREC.: 10,000  
 DIST.SUCC.: 10,000



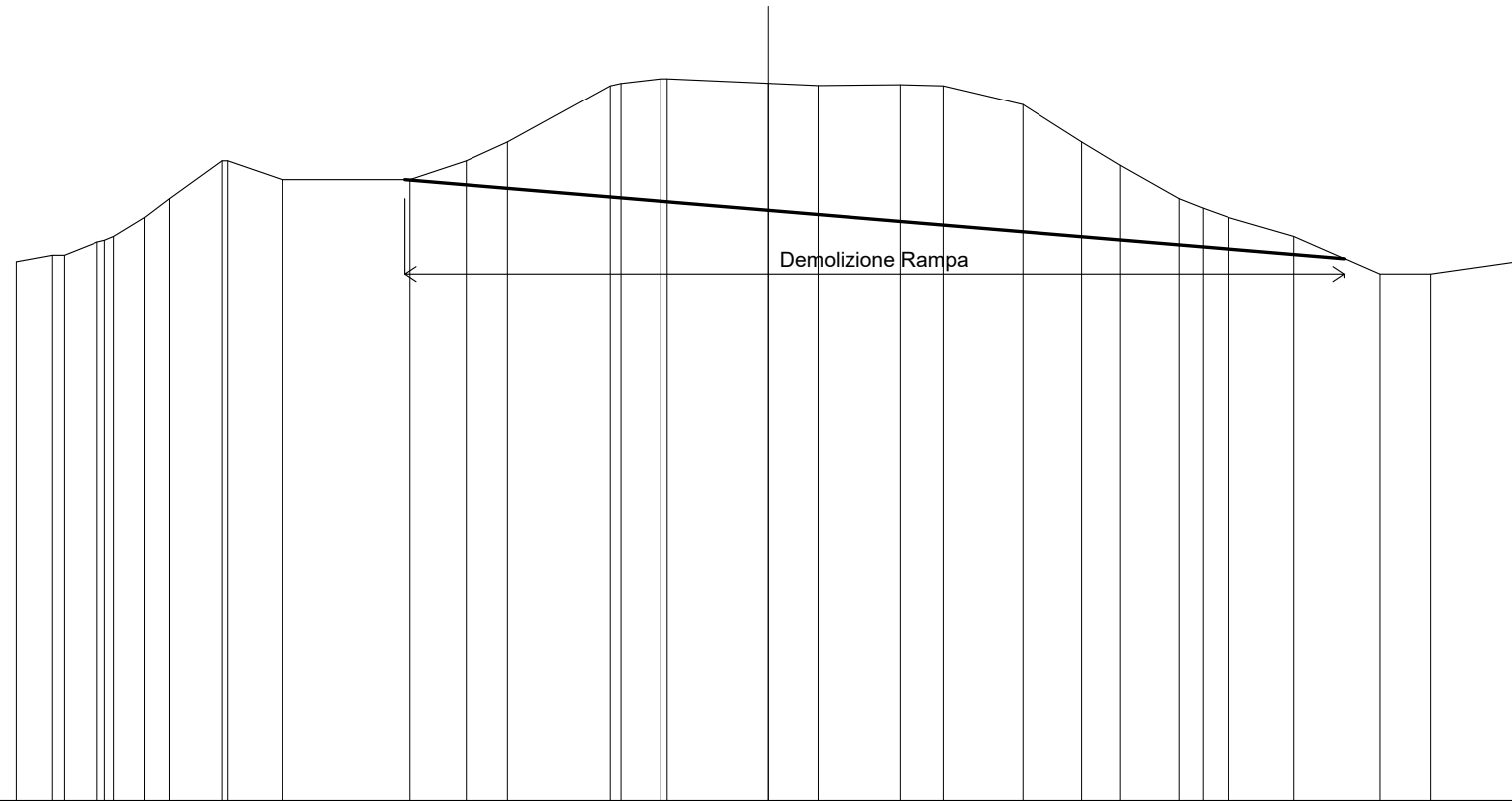
SCALA 1:200

Q. R. -12,000

QUOTE TERRENO		4,24	4,00	3,50	3,49	3,34		3,39	3,50	3,87	4,00	5,00	6,00	6,50	6,57	6,85	6,84	6,77	6,72	6,52	6,50	6,00	4,50	4,34	4,00	3,50	3,00	2,16	2,00	2,00	2,16
DIST.PARZIALI TERRENO		0,93	2,62	1,43		4,07		0,50	0,96	1,32	1,38	0,90	0,65	1,52	2,63	3,21	2,13	1,29	2,18	0,69	1,92	1,62	2,11	0,48	2,58	1,27					

SCAVI E BONIFICHE	
STERRO	57,057 m <sup>2</sup>

SEZIONE N.: 13  
 DIST. PROG.: 110,000  
 QT. PROGETTO: 4,114  
 DIST. PREC.: 10,000  
 DIST. SUCC.: 10,000



SCALA 1:200

Q. R. -12,000

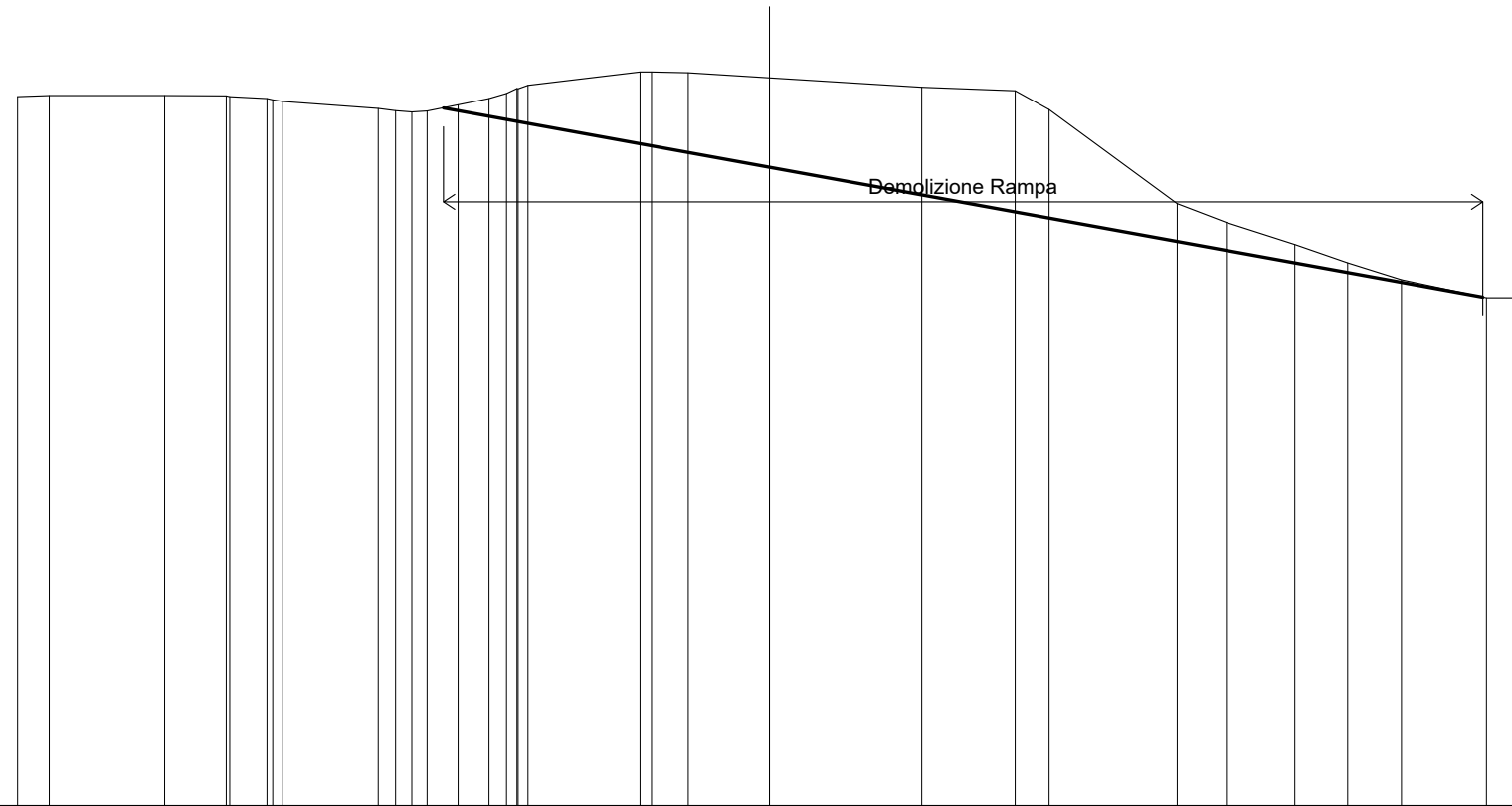
QUOTE TERRENO	2,33	2,50	2,50	2,85	3,00	3,50	4,00	5,00	5,00	4,50	4,50	5,00	5,50	7,00	7,06	7,19	7,19	7,07	7,01	7,03	7,00	6,50	5,50	4,88	4,00	3,75	3,50	3,00	2,00	2,00	2,34
DIST. PARZIALI TERRENO	0,95	0,89	0,82	0,66	1,39	1,45	3,39	1,50	1,10	2,72	1,06	2,69	1,33	2,19	1,14	2,11	1,57	1,02	1,56	0,63	0,70	1,73	2,28	1,37	2,37						





SCAVI E BONIFICHE	
STERRO	43,485m <sup>2</sup>

SEZIONE N.: 16  
 DIST.PROG.: 136,051  
 QT. PROGETTO: 5,233  
 DIST.PREC.: 6,051



SCALA 1:200

Q. R. -11,000

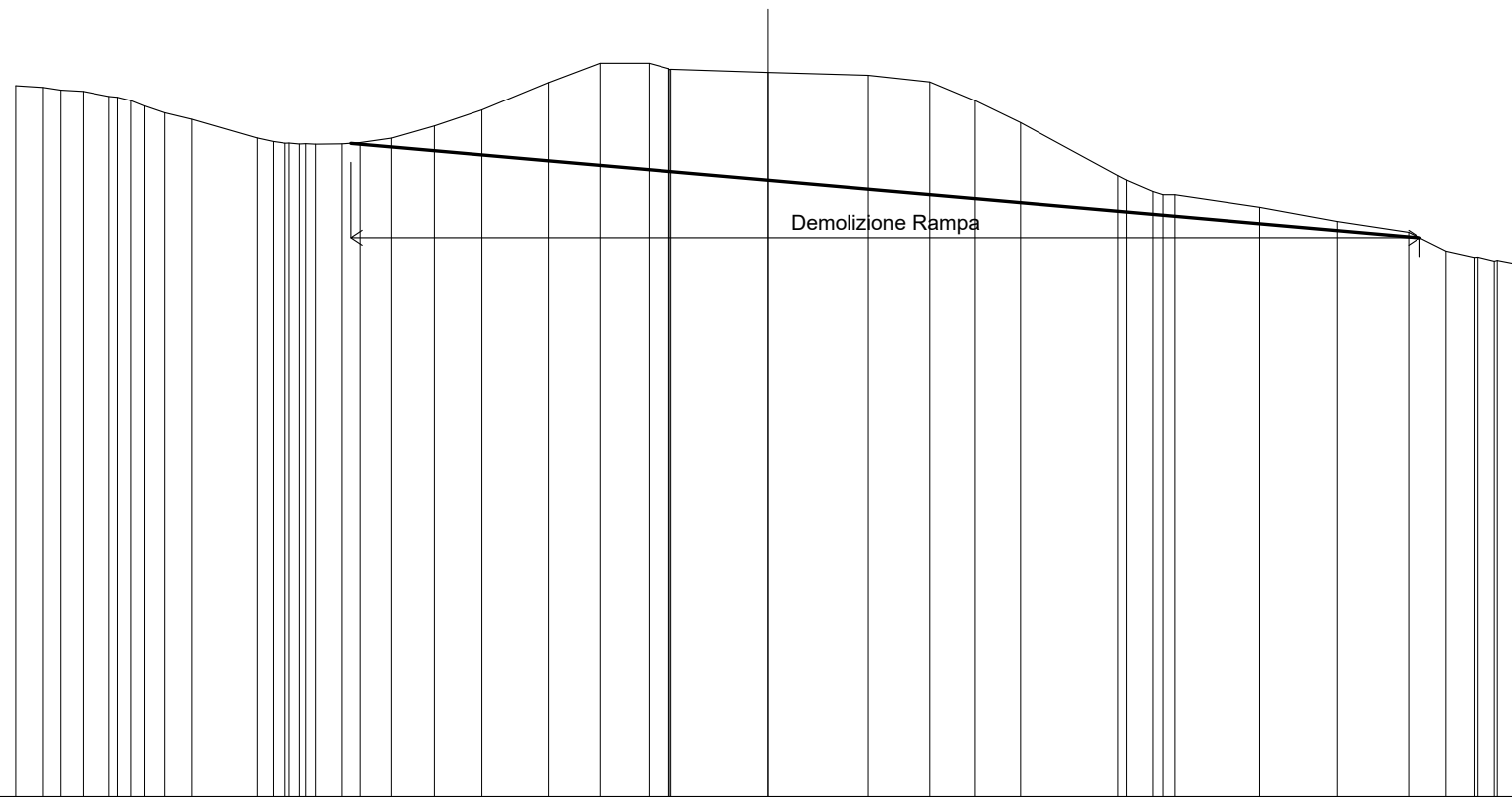
QUOTE TERRENO	7,84	7,87	7,87	7,87	7,84	7,79	7,71	7,53	7,47	7,46	7,63	7,79	7,93	8,14	8,50	8,50	8,48	8,34	8,09	8,00	7,50	5,00	4,50	3,92	3,43	2,98	2,50	2,50
DIST.PARZIALI TERRENO	0,84	3,07	1,64	0,99	2,54	0,46	0,83	0,82	0,46	2,98	0,98	2,16	4,05	2,48	0,90	3,41	1,31	1,82	1,40	1,43	2,26	0,93						



# Sezioni di Demolizione Rampa G

SCAVI E BONIFICHE	
STERRO	46.811m <sup>2</sup>

SEZIONE N.: 1  
 DIST.PROG.: 0,000  
 QT. PROGETTO: 3,928  
 DIST.SUCC.: 10,000



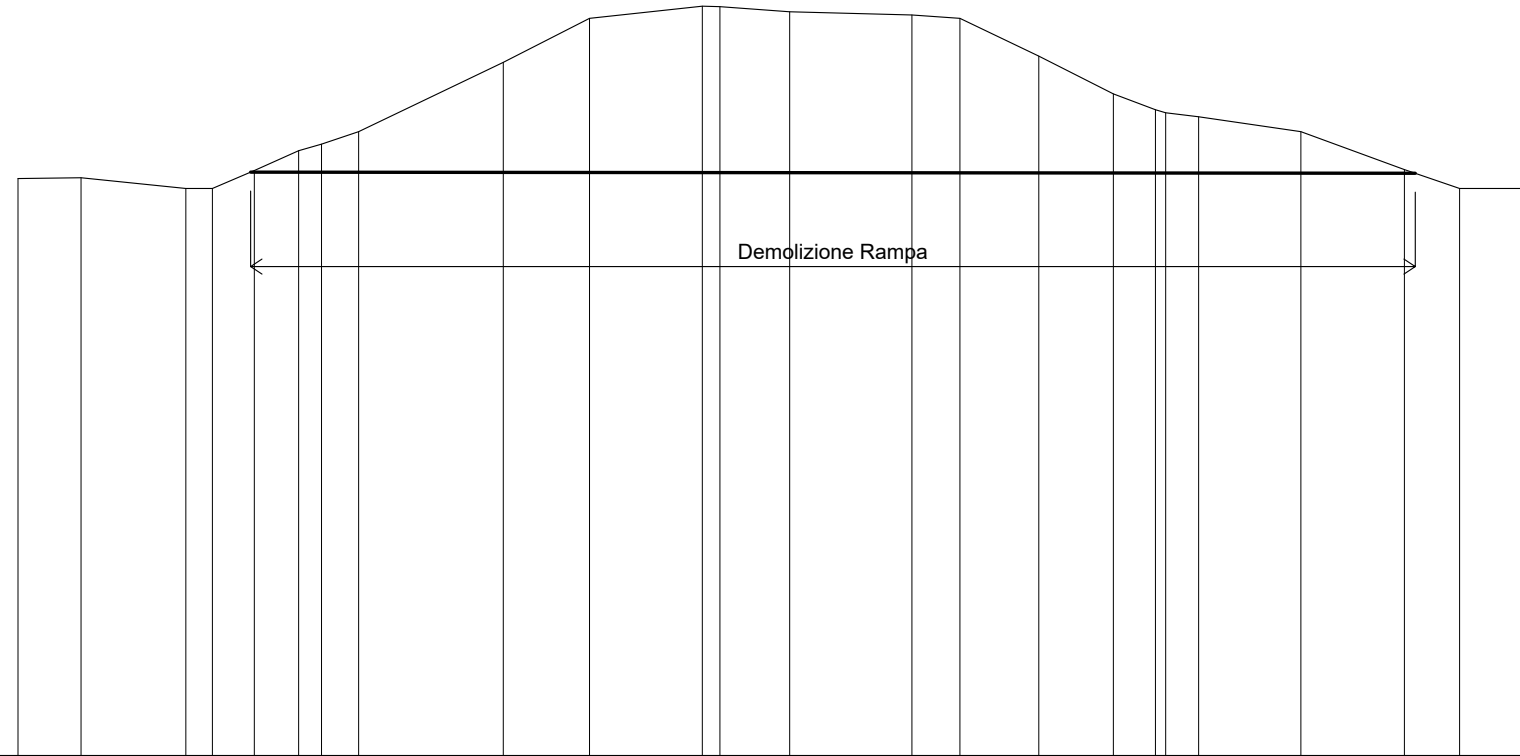
SCALA 1:200

Q. R. -12,000

QUOTE TERRENO	6,90	6,85	6,78	6,75	6,61	6,50	6,17	6,00	5,50	5,36	5,35	5,33	5,34	5,38	5,50	5,82	6,25	6,98	7,50	7,50	7,36	7,34	7,25	7,18	7,00	6,50	5,91	4,50	4,38	4,08	4,00	3,66	3,28	3,00	2,50	2,33	2,23	2,14
DIST.PARZIALI TERRENO	0,72	0,47	0,60	0,70	0,53	0,72	1,73					0,69	0,48	0,83	1,14	1,27	1,77	1,37	1,30	0,53	2,57	2,68	1,63	1,20	1,21	2,60	0,70	2,27	2,06	1,90	1,00	0,76	0,44	0,60				

SCAVI E BONIFICHE	
STERRO	80,379m <sup>2</sup>

SEZIONE N.: 2  
 DIST.PROG.: 10,000  
 QT. PROGETTO: 0,000  
 DIST.PREC.: 10,000  
 DIST.SUCC.: 10,000



SCALA 1:200

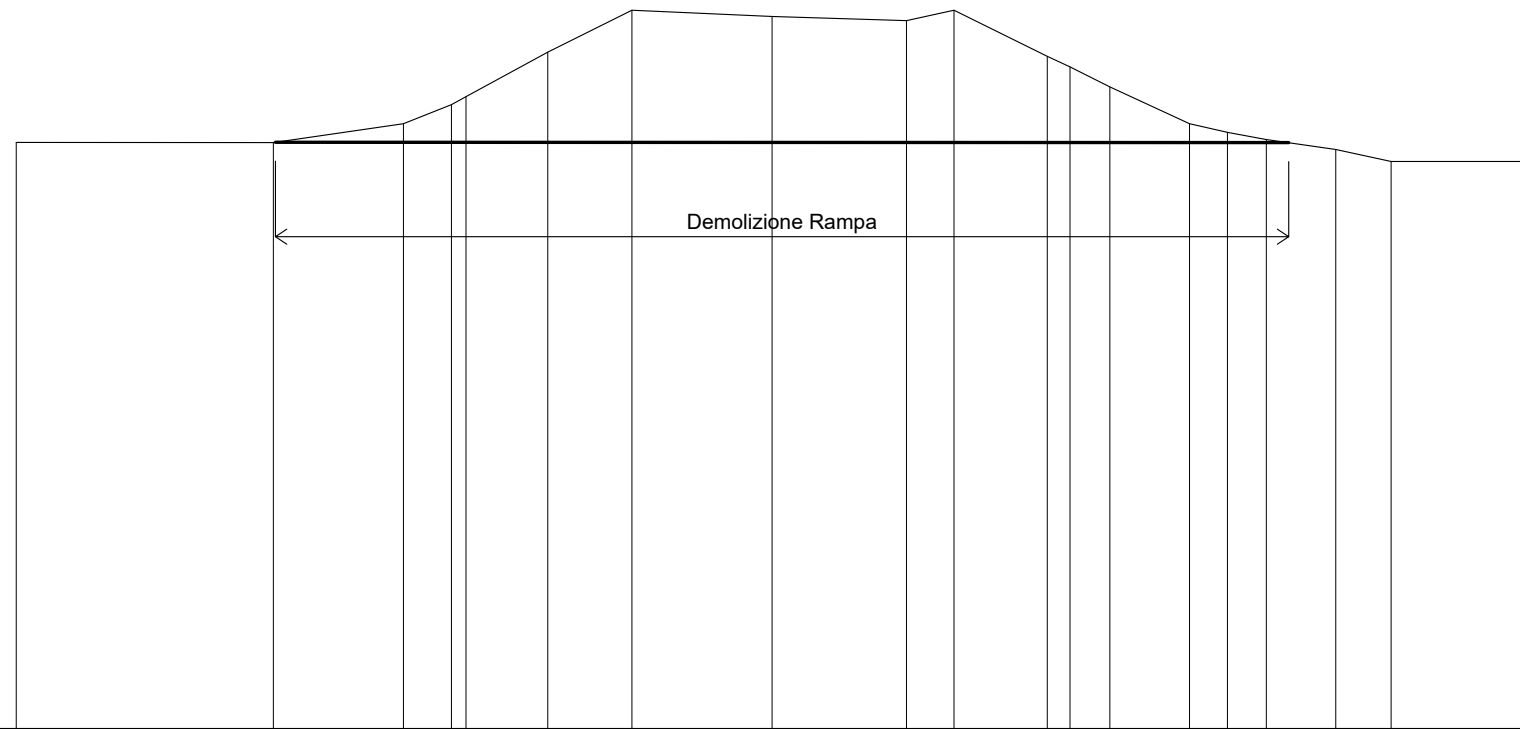
Q. R. -13,000

QUOTE TERRENO		2,26	2,28	2,00	2,00	2,47	3,00	3,17	3,50		5,33	6,50	6,82	6,81	6,70	6,67	6,59	6,50	5,50	4,50	4,08	4,00	3,89	3,50	2,50	2,00	2,00	
DIST.PARZIALI TERRENO		1,67	2,77	0,70	1,11	1,17	0,61	0,98	3,82	2,28	2,99	0,47	1,43	3,23	1,27	2,09	1,97	1,12	0,87	2,71	2,74	1,46	1,86					



SCAVI E BONIFICHE	
STERRO	54.102m <sup>2</sup>

SEZIONE N.: 4  
 DIST.PROG.: 30,000  
 QT. PROGETTO: 0,000  
 DIST.PREC.: 10,000  
 DIST.SUCC.: 10,000



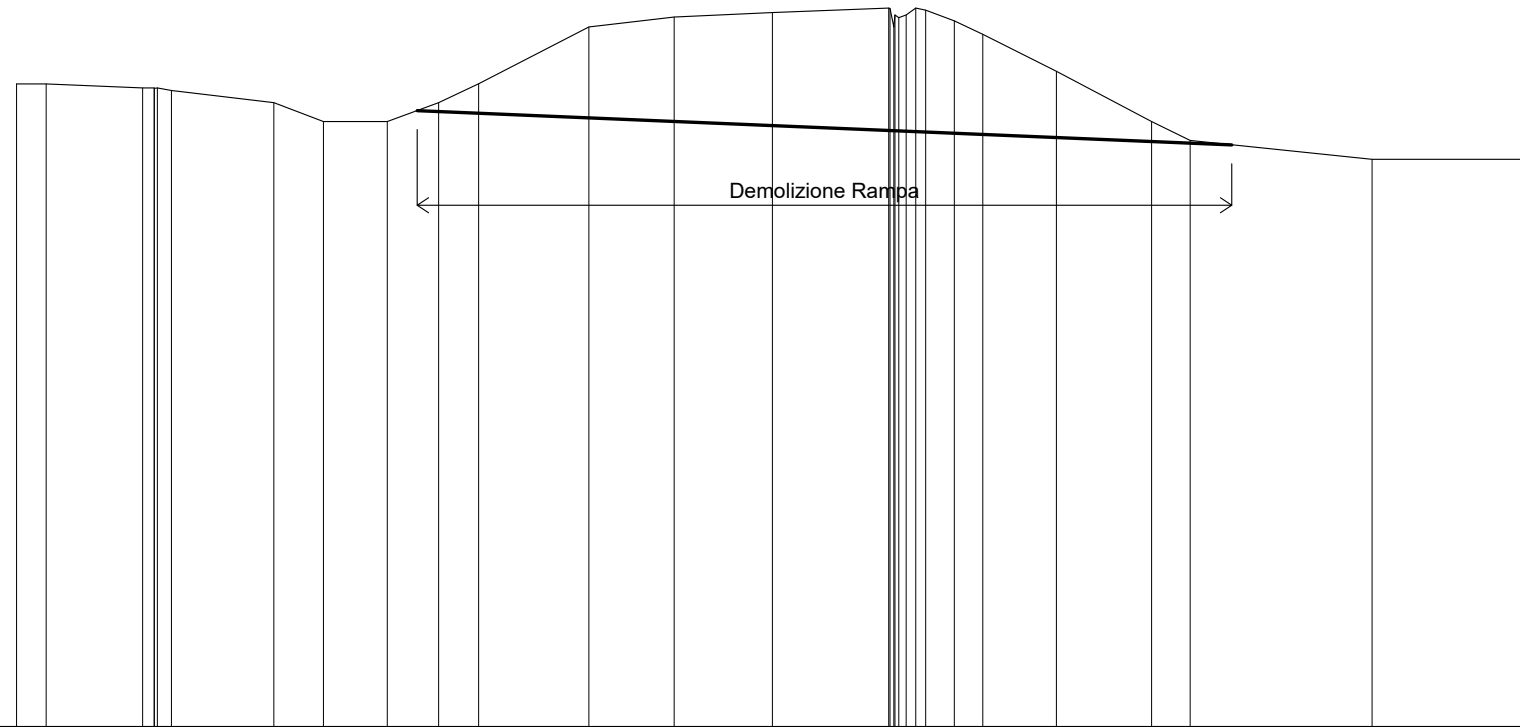
SCALA 1:200

Q. R. -13,000

QUOTE TERRENO		2,50		2,50		3,00	3,50	3,71		4,89		6,00		5,84		5,72	6,00		4,78	4,50	3,97		3,00	2,77	2,58		2,32	2,00		2,00
DIST.PARZIALI TERRENO		6,80		3,44		1,27	2,16	2,23		3,71		3,55		1,26	2,47		0,60	1,05		2,11	1,00	1,03		1,84	1,46		3,62			

SCAVI E BONIFICHE	
STERRO	43.165m <sup>2</sup>

SEZIONE N.: 5  
 DIST.PROG.: 40,000  
 QT. PROGETTO: 0,000  
 DIST.PREC.: 10,000  
 DIST.SUCC.: 10,000



SCALA 1:200

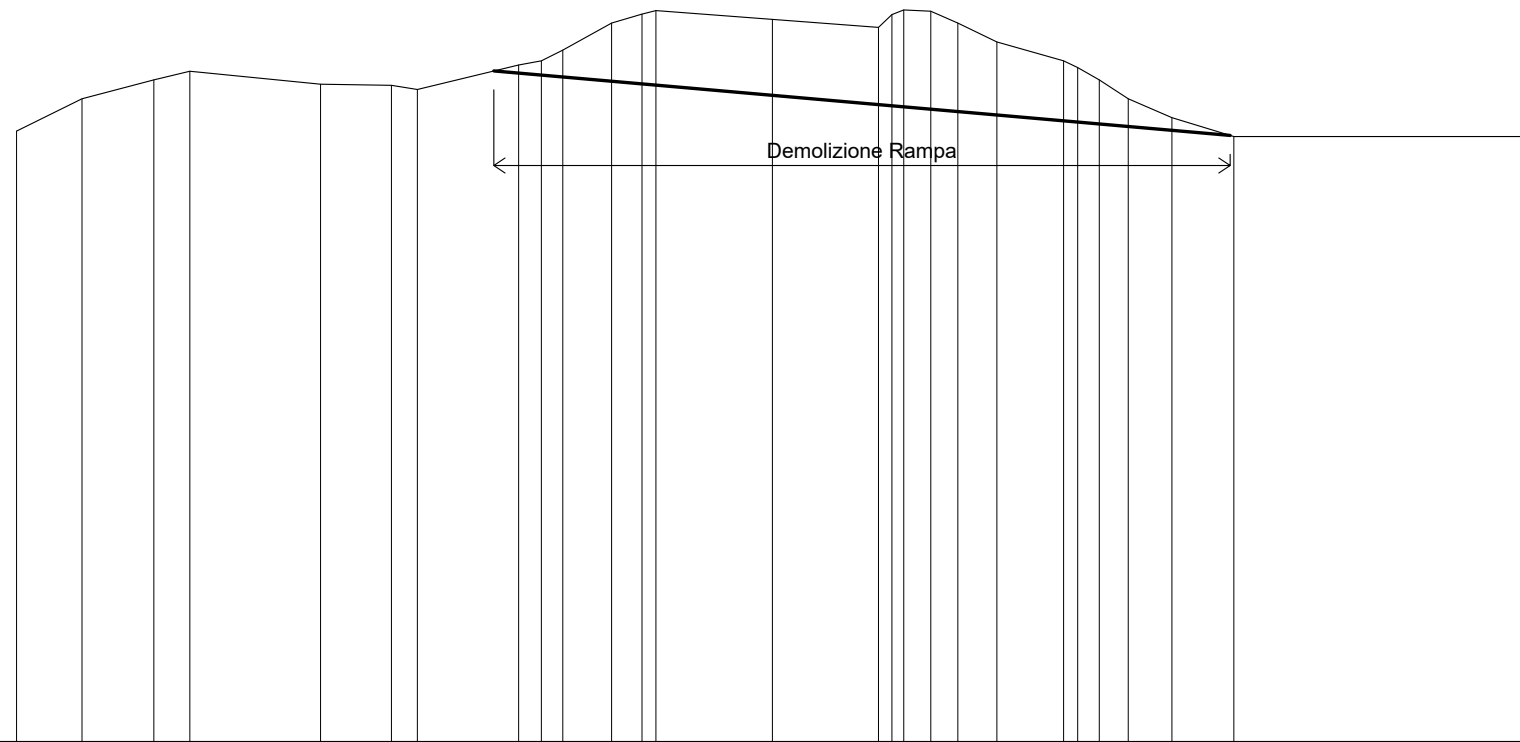
Q. R. -13,000

QUOTE TERRENO	4,00	4,00	3,89	3,82	3,50	3,00	3,00	3,50	4,00	5,50	5,77	5,88	6,00	5,82	5,95	5,66	5,31	4,33	3,00	2,50	2,00	2,00
DIST.PARZIALI TERRENO	0,78	2,56		2,71	1,31	1,69	1,36	1,06	2,91	2,26	2,60	3,08		0,76	0,75	1,95	2,52	1,02	4,81	4,13		



SCAVI E BONIFICHE	
STERRO	29.313m <sup>2</sup>

SEZIONE N.: 7  
 DIST.PROG.: 60,000  
 QT. PROGETTO: 0,000  
 DIST.PREC.: 10,000  
 DIST.SUCC.: 10,000



SCALA 1:200

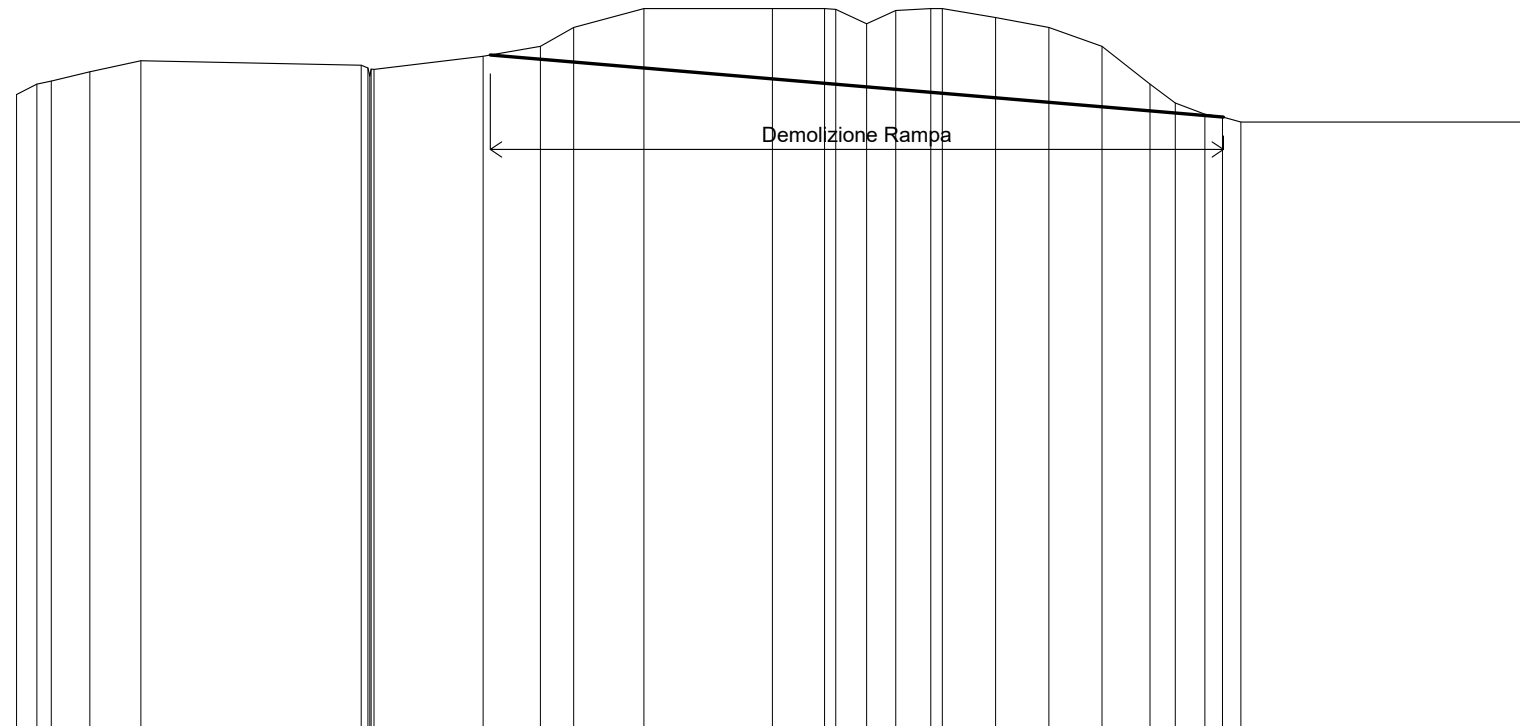
Q. R. -14,000

QUOTE TERRENO	2,14	3,00	3,50	3,73	3,38	3,35	3,25	3,89	4,00	4,29	5,00	5,24	5,33	5,10	4,89	5,35	5,32	5,00	4,50	4,00	3,83	3,50	3,00	2,50	2,00	2,00
DIST.PARZIALI TERRENO	1,73	1,90	0,96	3,46	1,87	0,69	2,68	0,60	0,56	1,29	0,81	3,08	2,81	0,72	0,71	1,03	1,76	0,57	0,77	1,16	1,63	7,79				



SCAVI E BONIFICHE	
STERRO	28,170m <sup>2</sup>

SEZIONE N.: 8  
 DIST.PROG.: 70,000  
 QT. PROGETTO: 0,000  
 DIST.PREC.: 10,000  
 DIST.SUCC.: 10,000



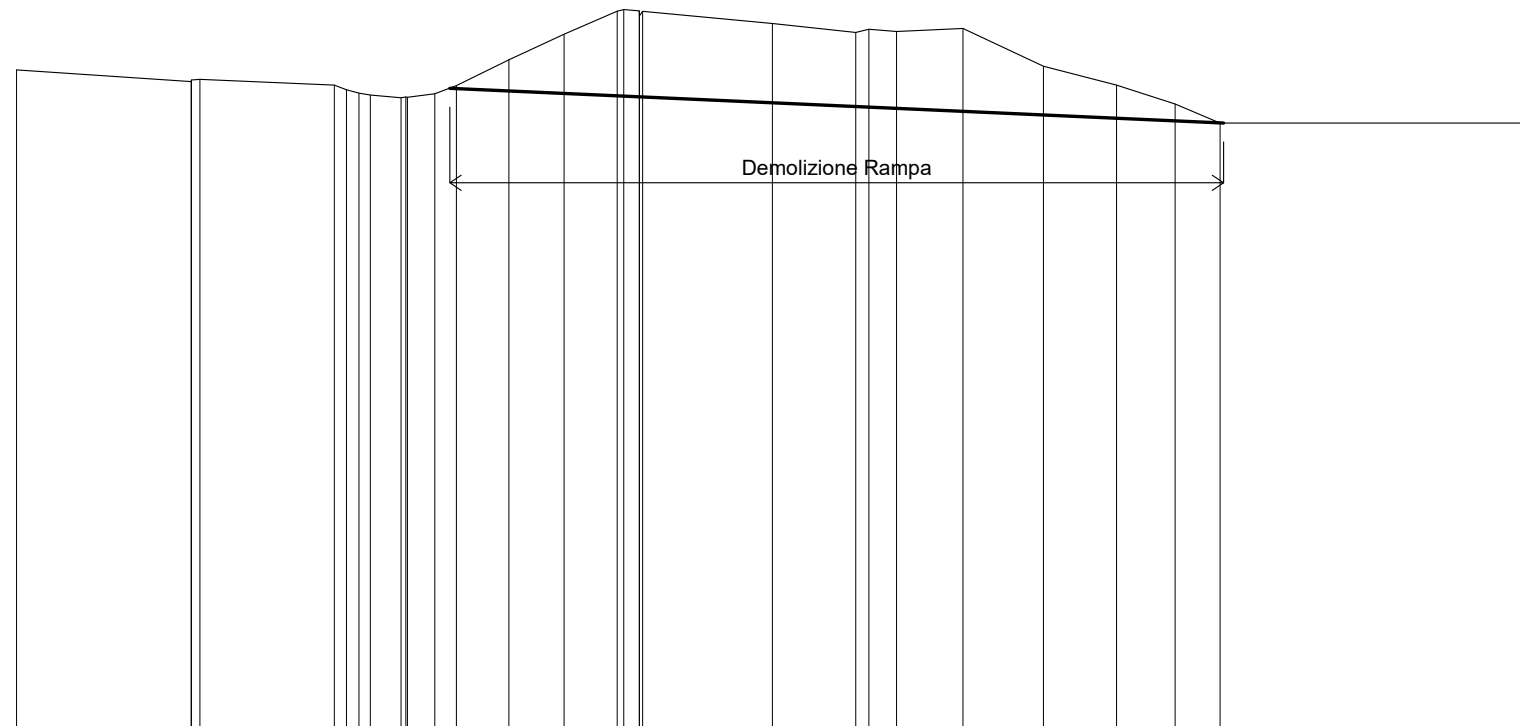
SCALA 1:200

Q. R. -14,000

QUOTE TERRENO		2,72	3,00	3,08	3,33	3,62		3,50	3,39	3,74	4,00	4,50	5,00	5,00	5,00	4,98	4,60	4,95	5,00	5,00	4,76	4,50	4,00	3,00	2,50	2,21	2,13	2,00		2,00
DIST.PARZIALI TERRENO		0,54	1,02	1,35	5,83		2,89	1,51	0,88	1,86	3,40	1,38	0,82	0,77	0,93	1,41	1,41	1,40	1,27	0,67	0,79	0,46	0,49	7,60						

SCAVI E BONIFICHE	
STERRO	31.502m <sup>2</sup>

SEZIONE N.: 9  
 DIST.PROG.: 80,000  
 QT. PROGETTO: 0,000  
 DIST.PREC.: 10,000  
 DIST.SUCC.: 10,000



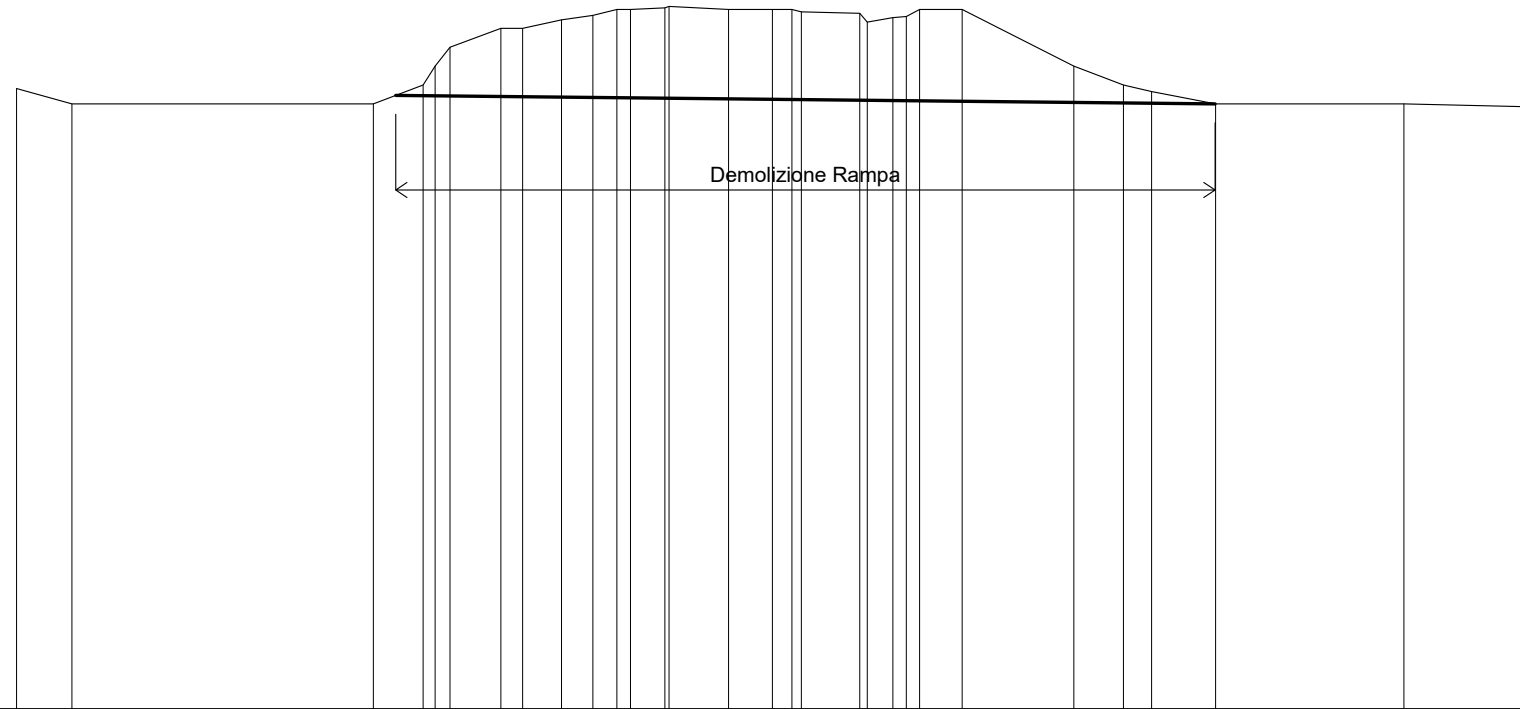
SCALA 1:200

Q. R. -14,000

QUOTE TERRENO	3,40	3,10 3,16	3,00	2,79 2,74	2,67	2,77 2,99	3,67	4,35	4,96 4,97 4,95	4,63	4,40 4,48 4,42	4,50	3,50	3,00	2,50	2,00	2,00
DIST.PARZIALI TERRENO	4,62	3,56	0,81	0,72 0,57	1,39	1,46	1,41	3,43	2,21	0,73	1,76	2,13	1,93	1,55	1,19	8,16	

SCAVI E BONIFICHE	
STERRO	36,831m <sup>2</sup>

SEZIONE N.: 10  
 DIST.PROG.: 90,000  
 QT. PROGETTO: 0,000  
 DIST.PREC.: 10,000  
 DIST.SUCC.: 10,000



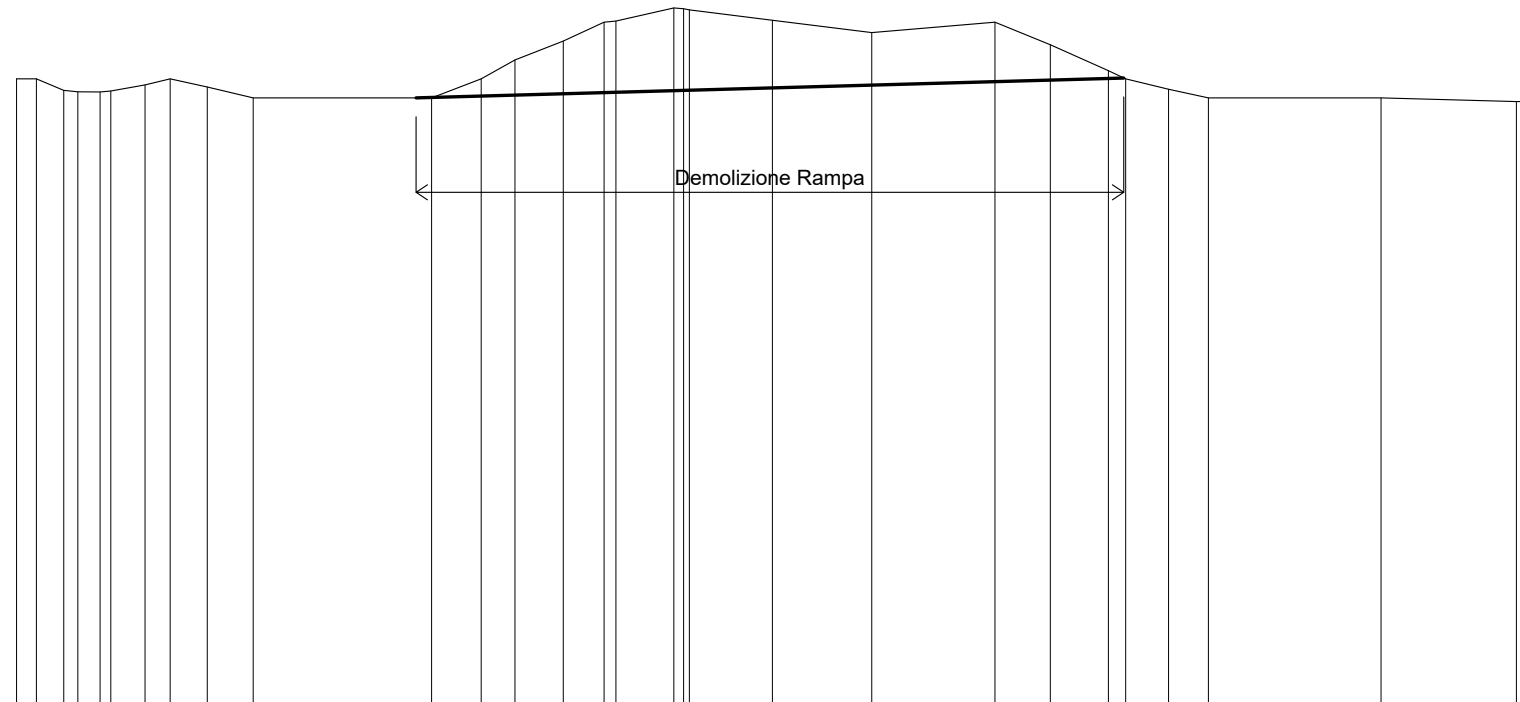
SCALA 1:200

Q. R. -14,000

QUOTE TERRENO	2,41	2,00		2,00	2,50	3,50	4,00	4,00	4,22	4,34	4,50	4,50	4,54	4,58	4,50	4,50	4,50	4,43	4,40	4,28	4,50	4,50	3,00	2,50	2,33	2,00		2,00		1,93
DIST.PARZIALI TERRENO	1,47		7,97	1,32		1,34	0,57	1,03	0,83	0,64	0,91		1,58	1,16	0,52	4,50	1,54	0,68		1,13	2,95	1,31	0,74	1,69		4,98		3,29		

SCAVI E BONIFICHE	
STERRO	24.784m <sup>2</sup>

SEZIONE N.: 11  
 DIST.PROG.: 100,000  
 QT. PROGETTO: 0,000  
 DIST.PREC.: 10,000  
 DIST.SUCC.: 10,000



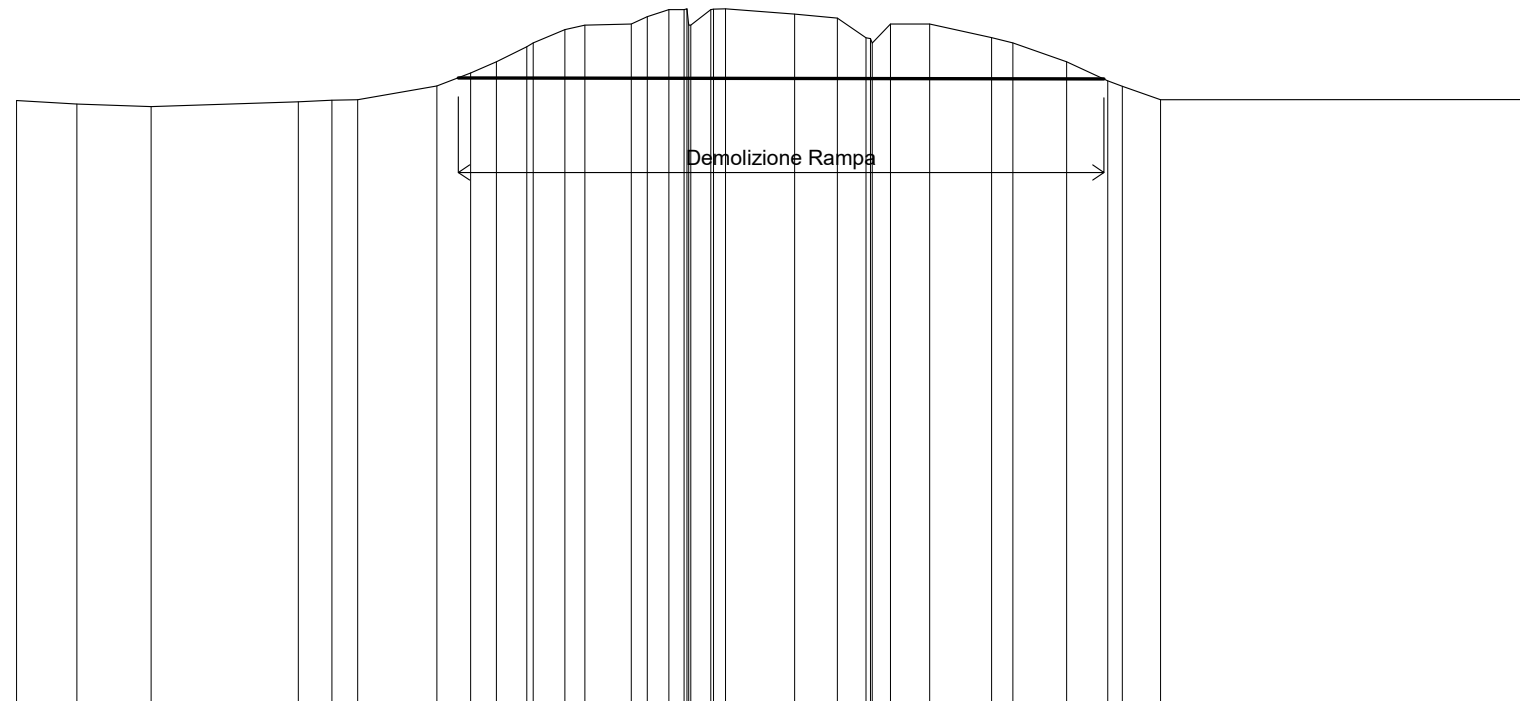
SCALA 1:200

Q. R. -14,000

QUOTE TERRENO	2,50	2,50	2,20	2,16	2,15	2,18	2,34	2,50	2,29	2,00		2,00	2,50	3,00	3,50	4,00	4,03	4,38	4,33	4,05	3,73		4,00	3,40	2,72	2,50	2,23	2,00		2,00		1,90	1,90
DIST.PARZIALI TERRENO	0,53	0,72	0,59	0,91	0,66	0,98	1,21	4,72		1,31	0,89	1,28	1,08	1,53	2,20	2,63	3,26	1,46	1,54	0,46	1,14	1,05	4,57		3,58								

SCAVI E BONIFICHE	
STERRO	20,682m <sup>2</sup>

SEZIONE N.: 12  
 DIST.PROG.: 110,000  
 QT. PROGETTO: 0,000  
 DIST.PREC.: 10,000  
 DIST.SUCC.: 10,000



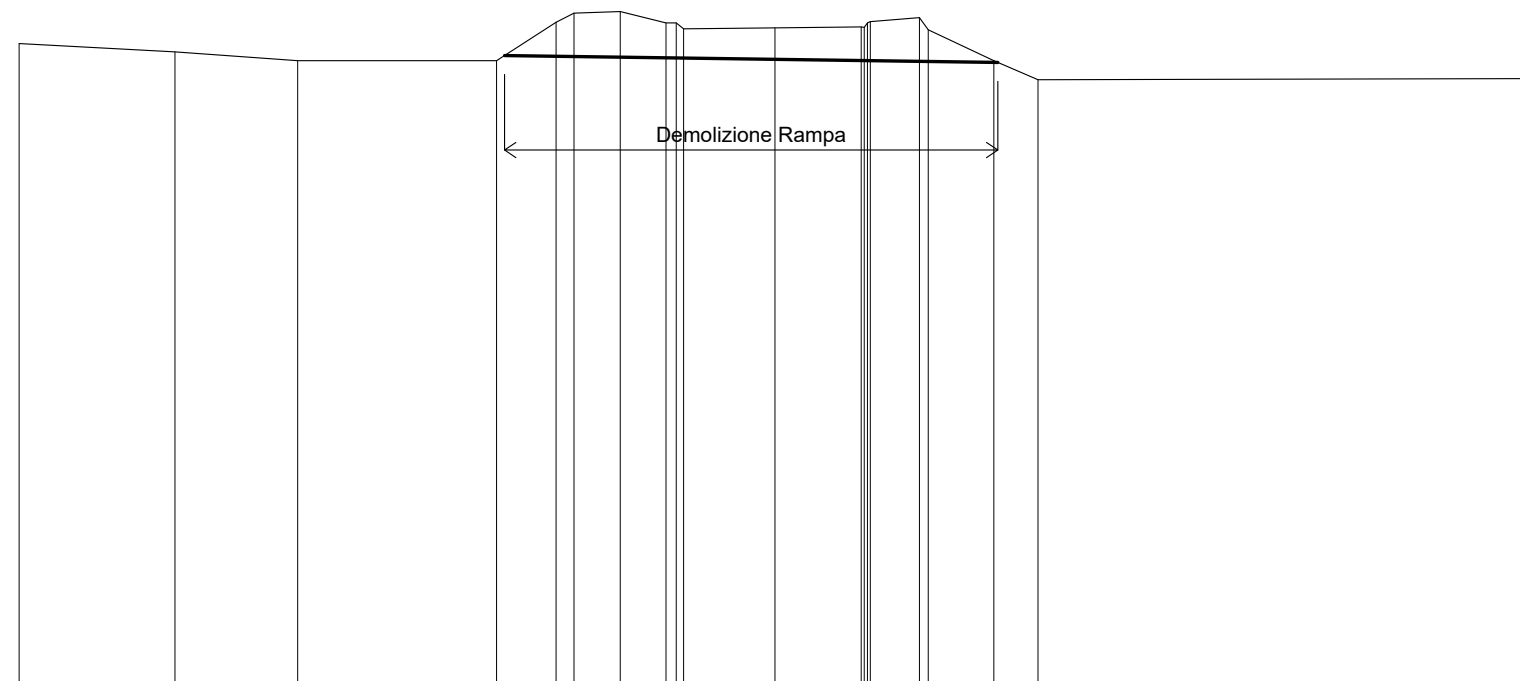
SCALA 1:200

Q. R. -14,000

QUOTE TERRENO	1,98	1,88	1,82		1,94	1,99	2,00		2,36	2,71	3,00	3,40	3,50	3,85	3,97	4,00	4,19	4,38	4,40	4,38	4,40	1,24	4,31	4,26		1,13	4,16	3,64	4,00	4,00		3,64	3,50		3,00	2,50	2,35	2,00		2,00		
DIST.PARZIALI TERRENO	1,60	1,96	3,90		0,89	0,68	2,10		0,89	0,68	0,80	0,84	0,53	3,97	1,23	4,00	0,57	4,38	0,53	4,40	4,38	1,24	0,59	4,26		1,13	0,76	3,64	0,48	1,04	4,00	1,64	0,56	3,50		1,42	1,08	2,50	2,35	1,01	9,73	2,00

SCAVI E BONIFICHE	
STERRO	10,792m <sup>2</sup>

SEZIONE N.: 13  
 DIST.PROG.: 120,000  
 QT. PROGETTO: 0,000  
 DIST.PREC.: 10,000  
 DIST.SUCC.: 10,000



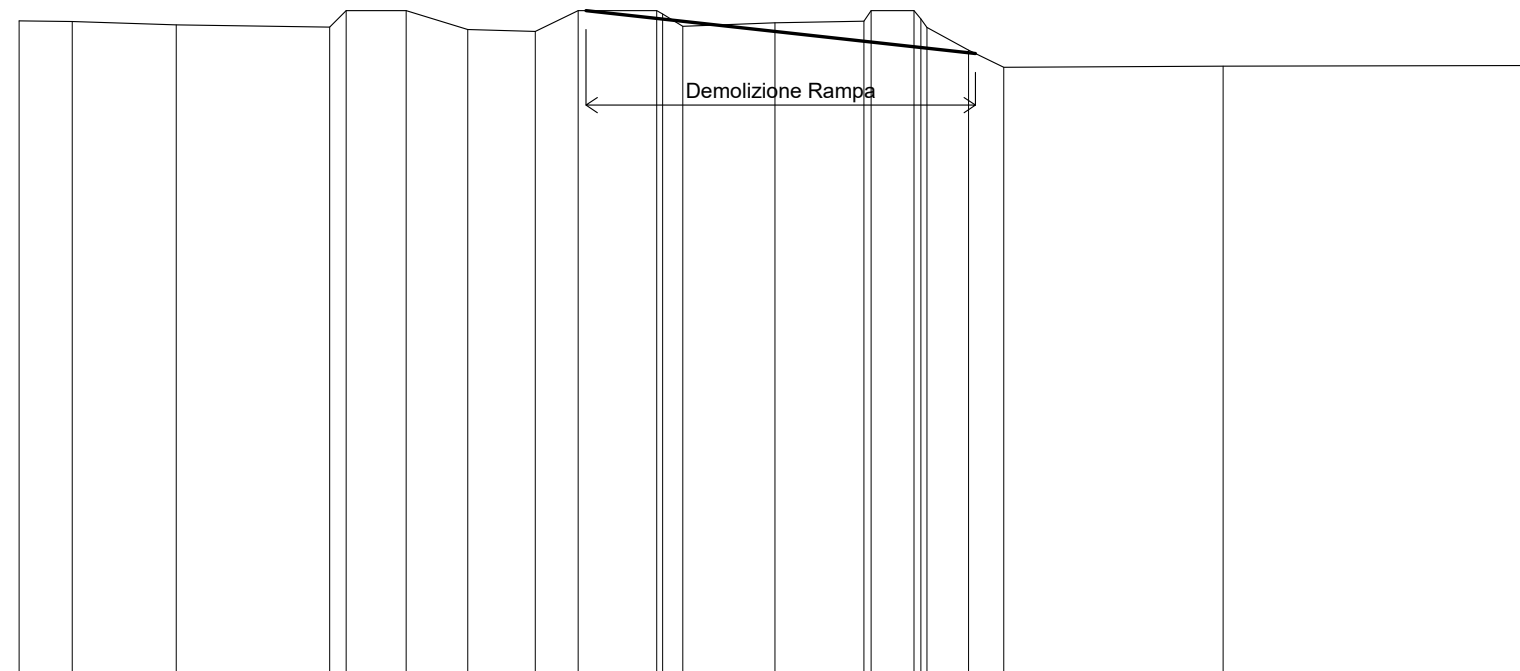
SCALA 1:200

Q. R. -14,000

QUOTE TERRENO	2,95	2,73	2,50	2,50	3,52	3,76	3,80	3,50	3,34	3,37	3,39	3,53	3,64	3,32	2,50	2,00	2,03
DIST.PARZIALI TERRENO		4,12	3,25	5,26	1,57	0,47	1,22	1,21	2,42	2,28	1,30	1,74	1,17	13,04			

SCAVI E BONIFICHE	
STERRO	3,050m <sup>2</sup>

SEZIONE N.: 14  
 DIST.PROG.: 130,000  
 QT. PROGETTO: 0,000  
 DIST.PREC.: 10,000  
 DIST.SUCC.: 3,592



SCALA 1:200

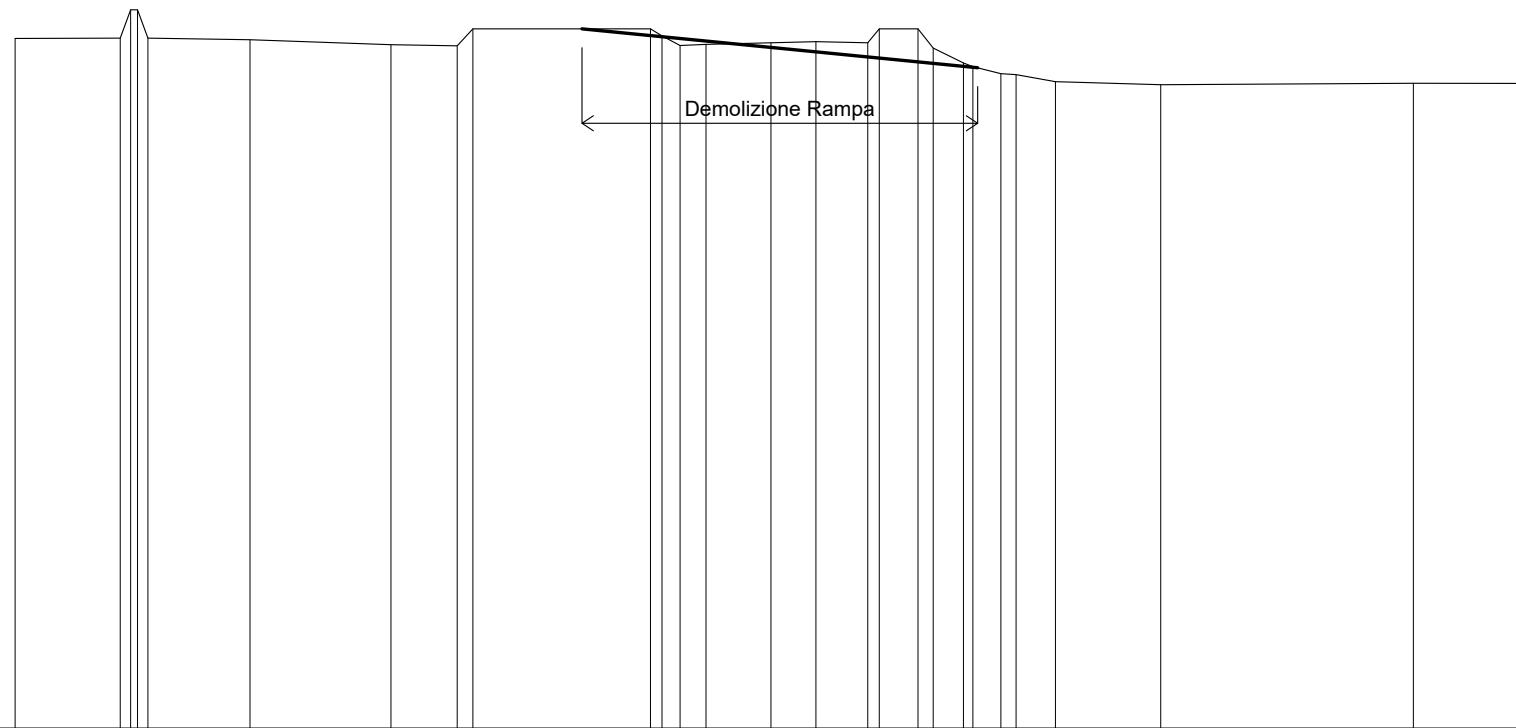
Q. R. -14,000

QUOTE TERRENO	-3,23	-3,21	-3,12	-3,06	-3,50	-3,50	-3,00	-2,95	-3,50	-3,50	-3,09	-3,18	-3,22	-3,50	-3,06	-2,45	-2,00	-2,03	-2,05
DIST.PARZIALI TERRENO	1,41	2,75	4,06	0,44	1,59	1,63	1,79	1,13	2,08	0,53	2,44	2,35	1,13	1,10	0,93	5,80	8,14		

L

SCAVI E BONIFICHE	
STERRO	2.418m <sup>2</sup>

SEZIONE N.: 15  
 DIST.PROG.: 133,592  
 QT. PROGETTO: 0,000  
 DIST.PREC.: 3,592



SCALA 1:200

Q. R. -15,000

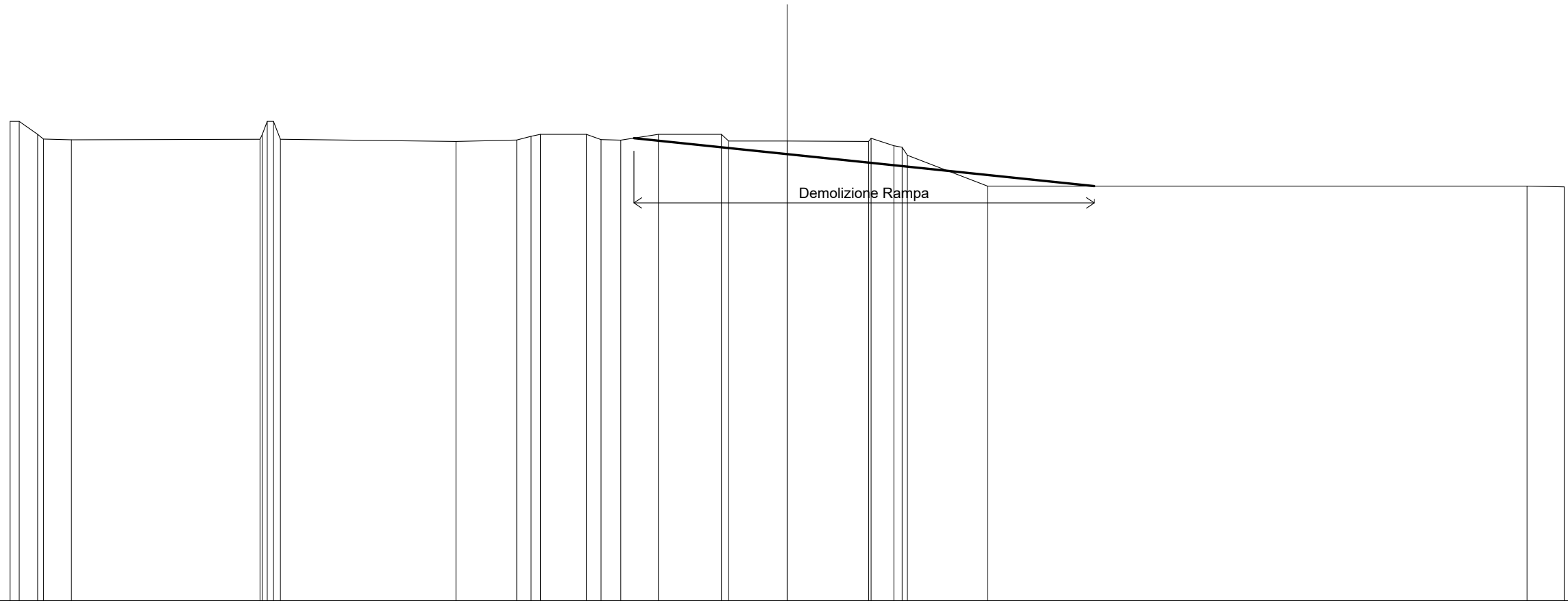
QUOTE TERRENO	3,24	3,25 4,00 3,25	3,21	3,08	3,05 3,50	4,70	3,50	3,06	3,09	3,13	3,16	3,13	3,50	3,50	2,99	2,60	2,50	2,31	2,29	2,10	2,02	6,68	2,06	2,06	
DIST.PARZIALI TERRENO	2,78	2,70	3,73	1,75	4,70	0,48	0,69	1,72	1,19	1,37	1,02	0,80	0,74	1,04	2,79	3,00									



# Sezioni di Demolizione Rampa H

SCAVI E BONIFICHE	
STERRO	5,623m <sup>2</sup>

SEZIONE N.: 1  
 DIST.PROG.: 0,000  
 QT. PROGETTO: 4,008  
 DIST.SUCC.: 10,000



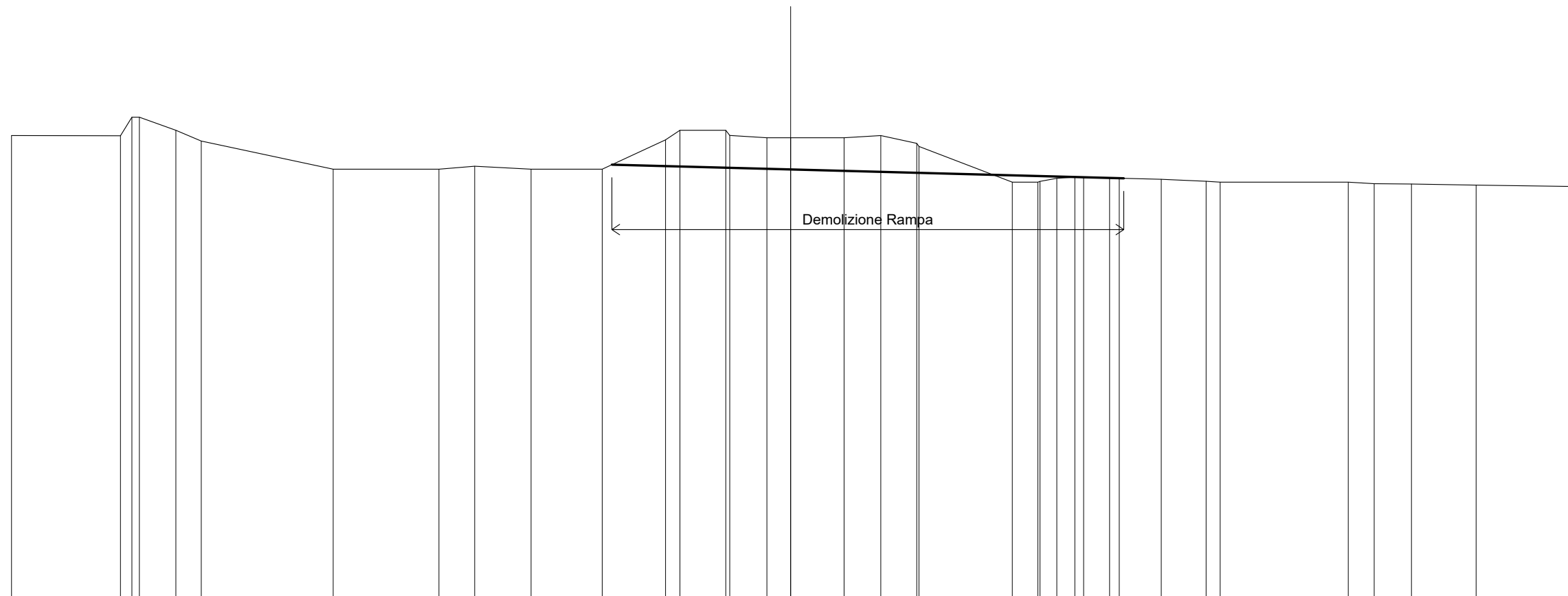
SCALA 1:200  
 Q. R. -14,000

QUOTE TERRENO	4,50	4,50	4,00	3,82	3,79		3,81	4,50	3,81		3,72	3,78	3,92	4,00	4,00	3,80	3,77	4,00	4,00	3,74	3,74	3,73	3,85	3,56	3,19	2,00			2,00	1,97
DIST.PARZIALI TERRENO	0,71	1,08		7,28		6,78		2,34	0,56	1,77	0,57	0,76	1,45	2,43	2,26	3,14	0,88	3,09	20,83									1,44		

T

SCAVI E BONIFICHE	
STERRO	15,047m <sup>2</sup>

SEZIONE N.: 2  
 DIST.PROG.: 10,000  
 QT. PROGETTO: 3,763  
 DIST.PREC.: 10,000  
 DIST.SUCC.: 10,000



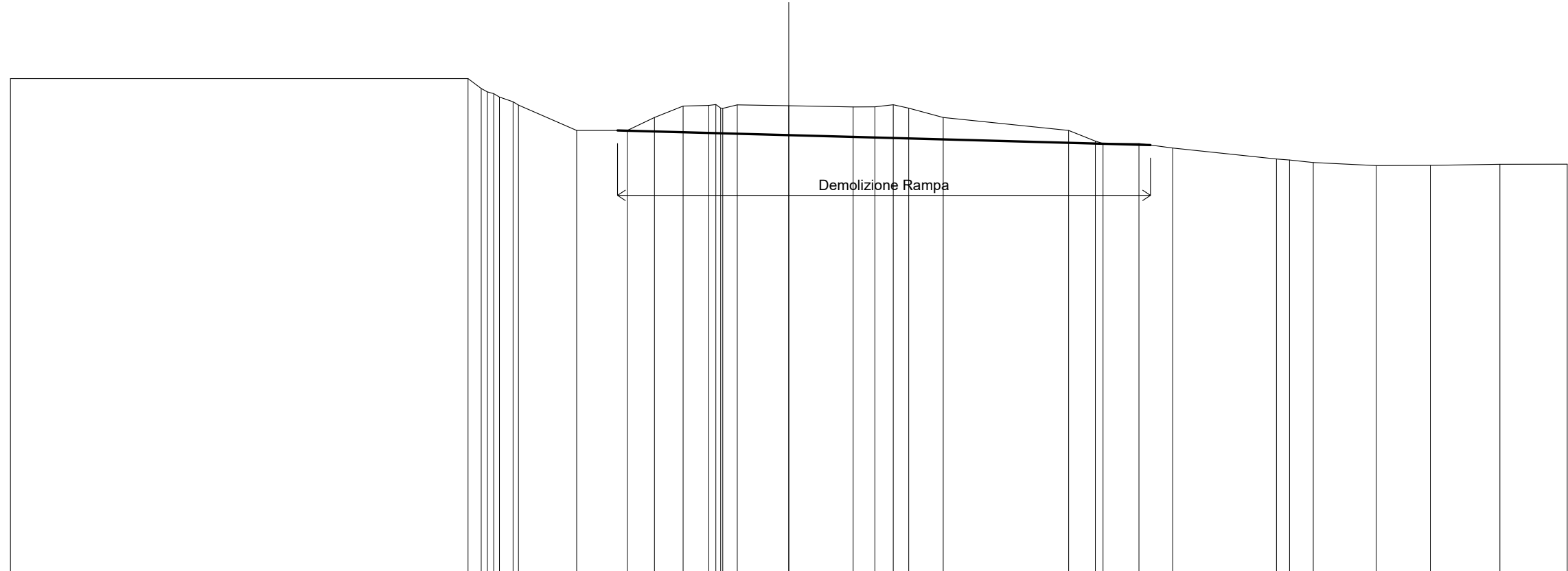
SCALA 1:200

Q. R. -14,000

QUOTE TERRENO		3,79		3,79	4,50	4,00	3,58		2,50		2,50	2,61	2,50	2,50	3,63	4,00	4,00	3,71	3,71	3,71	3,79	3,49	3,38	2,00	2,00	2,15	2,19	2,17	2,18	2,15	2,11	2,04	2,00		2,00	1,94	1,93	1,88		1,84
DIST.PARZIALI TERRENO		4,20	0,44	1,41	0,97	5,08		4,07	1,37	2,17	2,74	2,44	0,96	1,76	1,43	0,91	2,06	1,42	1,38	3,59	0,99	0,65	0,69	1,00	1,62	1,72	0,54	4,93	1,00	1,43	2,49	3,61								

SCAVI E BONIFICHE	
STERRO	15,879m <sup>2</sup>

SEZIONE N.: 3  
 DIST.PROG.: 20,000  
 QT. PROGETTO: 2,938  
 DIST.PREC.: 10,000  
 DIST.SUCC.: 10,000



SCALA 1:200

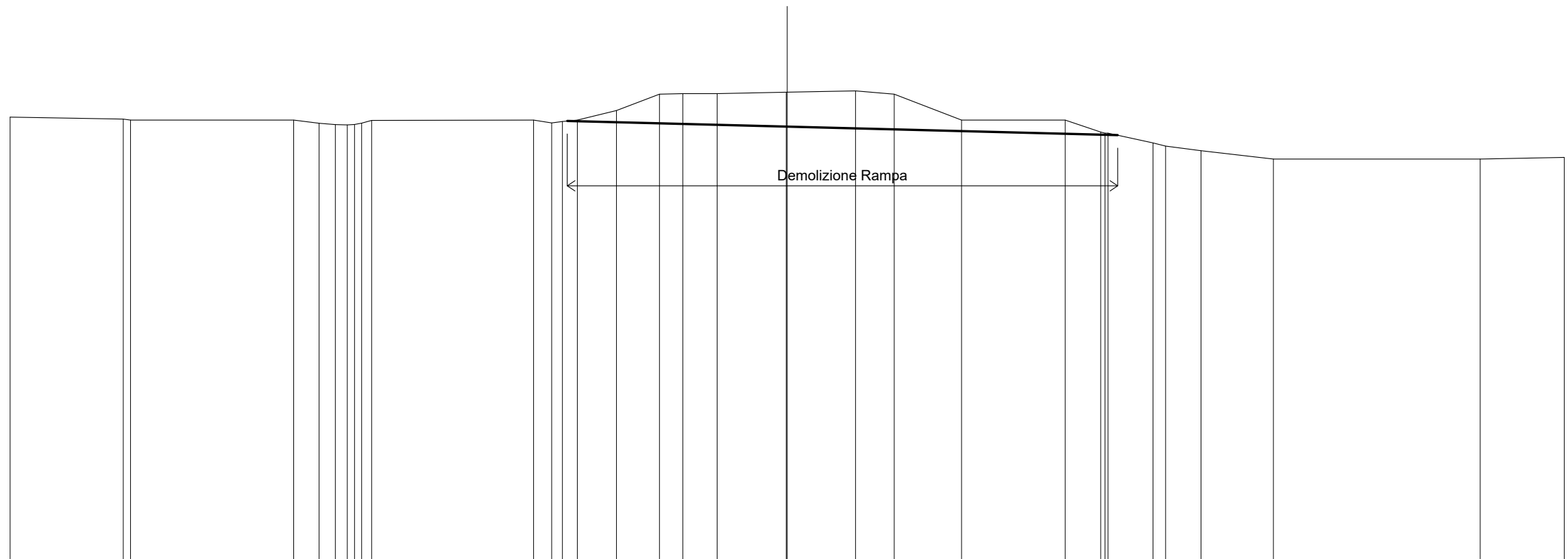
Q. R. -14,000

QUOTE TERRENO	5,00		5,00	4,62	4,42	4,11	3,98	3,00	3,00	3,50	3,94	3,97	3,87	3,99	3,95	3,91	3,91	3,99	3,86	3,50		3,00	2,59	2,50	2,50	2,33		1,90	1,86	1,76	1,65	1,66	1,70	1,70
DIST.PARZIALI TERRENO		17,64	0,51	0,53	2,24	1,95	1,04	1,10	0,99	0,56	1,99	2,48	0,84	0,71	0,60	1,33	4,83	1,03	1,38	1,30	4,00	0,50	0,91	2,43	2,09	2,68	2,60							

T

SCAVI E BONIFICHE	
STERRO	18,163m <sup>2</sup>

SEZIONE N.: 4  
 DIST.PROG.: 30,000  
 QT. PROGETTO: 2,387  
 DIST.PREC.: 10,000  
 DIST.SUCC.: 10,000



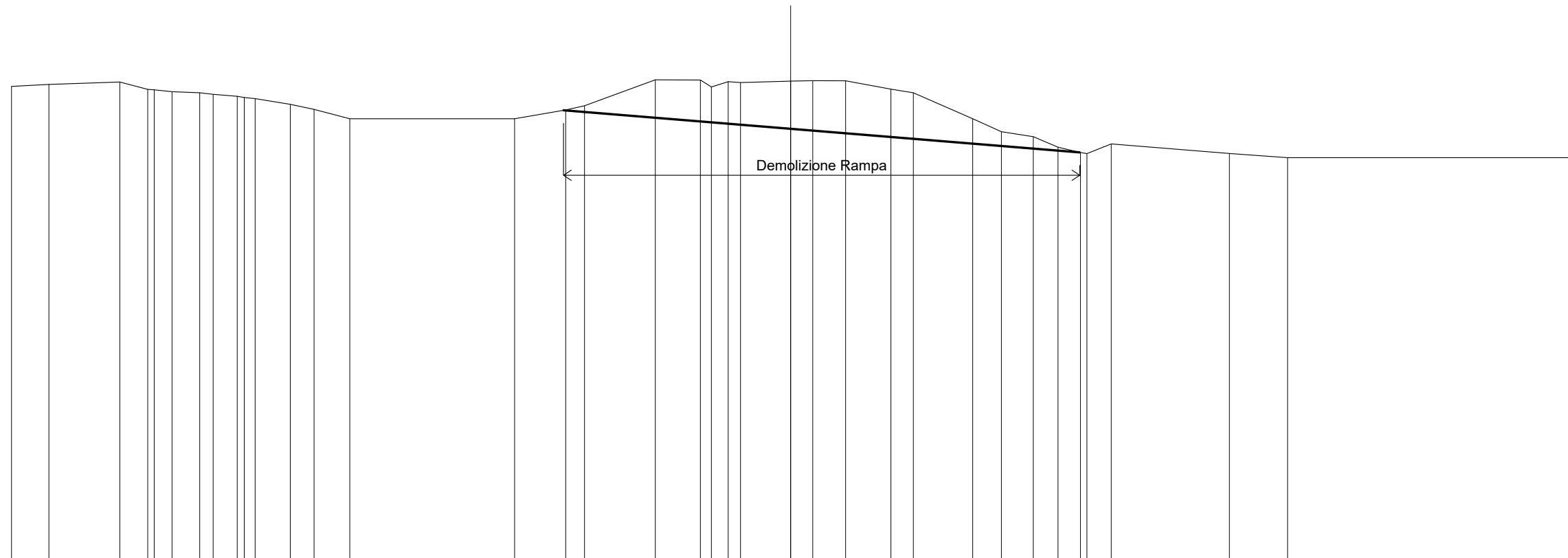
SCALA 1:200

Q. R. -14,000

QUOTE TERRENO	3,12	3,04	3,00	2,88	2,83	2,81	2,88	2,99	3,00	2,89	2,95	3,00	3,37	4,00	4,02	4,02	4,08	4,08	4,13	4,00	3,00	3,00	2,54	2,50	2,12	2,00	1,82	1,50	1,50	1,56
DIST.PARZIALI TERRENO	4,37	6,30	0,98	0,63	0,46	6,25	0,70	0,58	1,51	1,66	0,90	1,33	2,67	2,64	1,50	2,60	4,00	1,37	1,74	0,49	1,37	2,79	7,99	3,25	1,56					

SCAVI E BONIFICHE	
STERRO	24.698m <sup>2</sup>

SEZIONE N.: 5  
 DIST.PROG.: 40,000  
 QT. PROGETTO: 2,353  
 DIST.PREC.: 10,000  
 DIST.SUCC.: 10,000



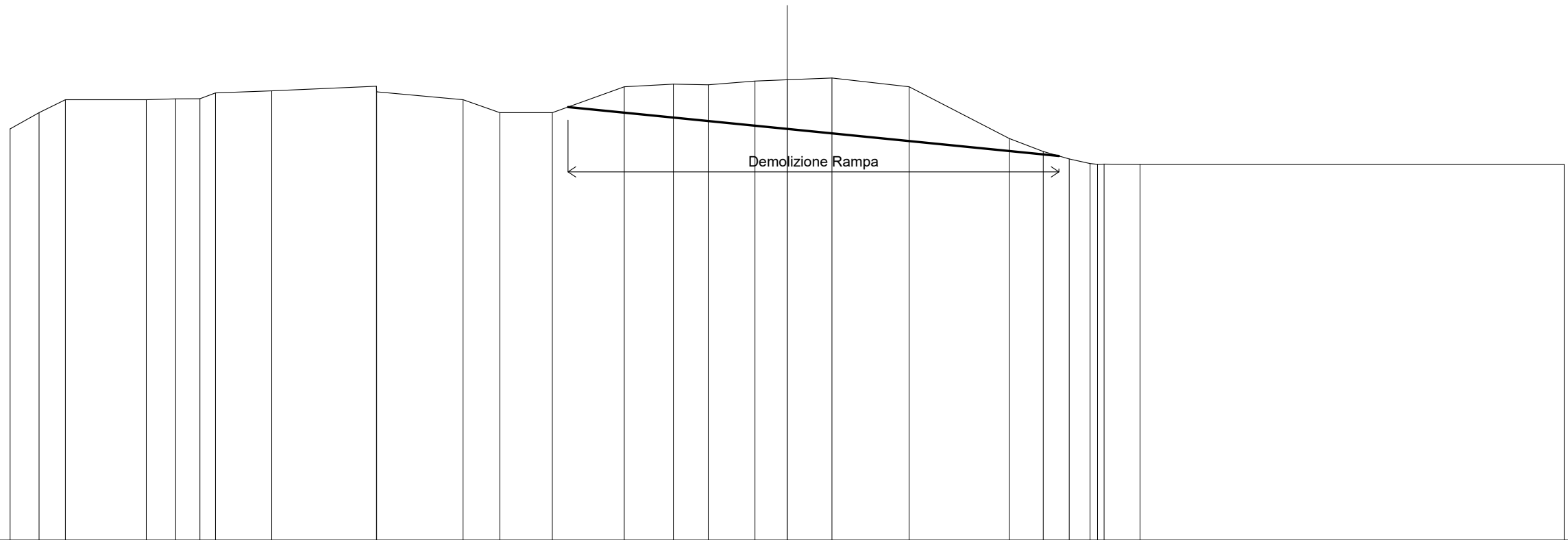
SCALA 1:200

Q. R. -14,000

QUOTE TERRENO	4,25	4,32	4,42	4,13	4,12	4,04	4,00	3,94	3,87	3,78	3,55	3,36	3,00	3,00	3,34	3,50	4,50	4,49	4,23	4,43	4,39	4,45	4,46	4,46	4,14	4,00	3,00	2,50	2,31	1,90	1,70	1,66	2,03	1,66	1,50	1,50
DIST.PARZIALI TERRENO	1,44	2,73	1,08	0,68	1,07	0,52	0,93	1,36	0,91	1,38	6,34	1,97	0,72	2,73	1,74	0,65	0,48	1,93	0,85	1,26	1,74	0,86	2,29	1,10	1,23	0,95	0,86	0,94	4,55	2,24	10,87	1,50				

SCAVI E BONIFICHE	
STERRO	25,360m <sup>2</sup>

SEZIONE N.: 6  
 DIST.PROG.: 50,000  
 QT. PROGETTO: 2,641  
 DIST.PREC.: 10,000  
 DIST.SUCC.: 10,000



SCALA 1:200

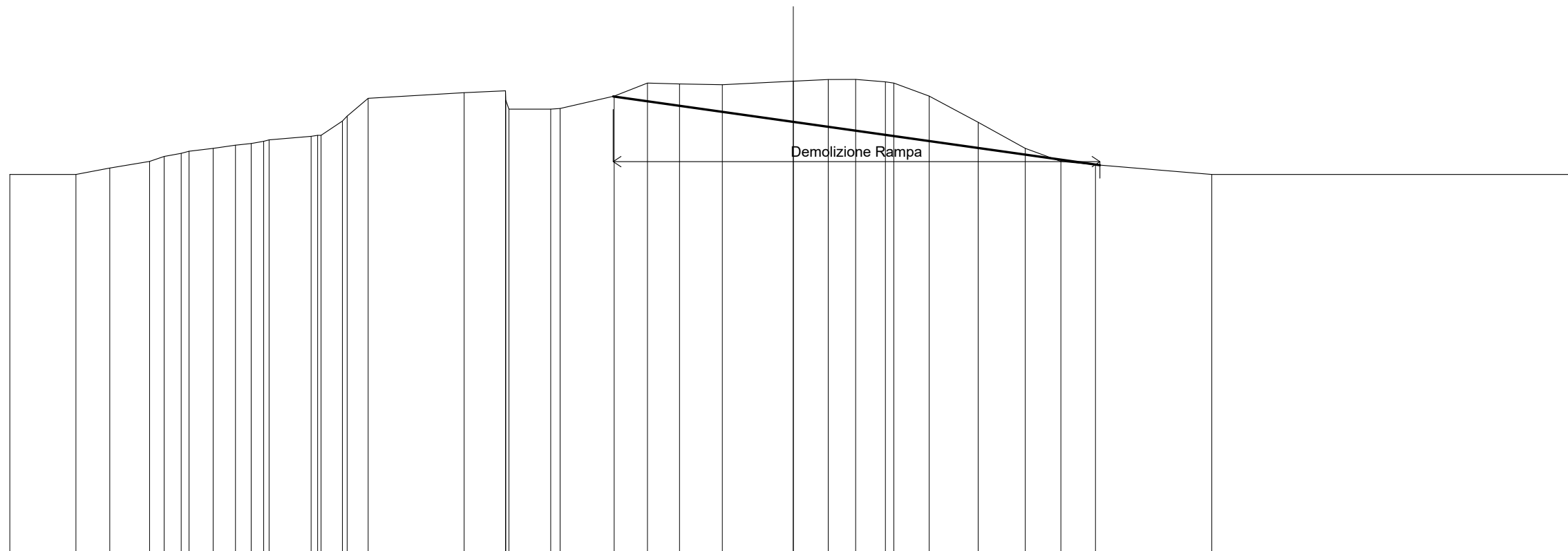
Q. R. -13,000

QUOTE TERRENO	2,87	3,50	4,00	4,00	4,03	4,04	4,26	4,34	4,52	4,30	4,00	3,50	3,50	4,50	4,60	4,57	4,72	4,77	4,84	4,50	2,50	2,00	1,71	1,54	1,51	1,50	1,50
DIST.PARZIALI TERRENO	1,12	1,01	3,12	1,14	0,93	0,60	2,17	4,05	3,33	1,42	2,03	2,78	1,90	1,35	1,80	1,24	1,73	2,98	3,87	1,30	1,01	0,80	1,39	16,38			1,50

T

SCAVI E BONIFICHE	
STERRO	19.910m <sup>2</sup>

SEZIONE N.: 7  
 DIST.PROG.: 60,000  
 QT. PROGETTO: 2.928  
 DIST.PREC.: 10,000  
 DIST.SUCC.: 10,000



SCALA 1:200

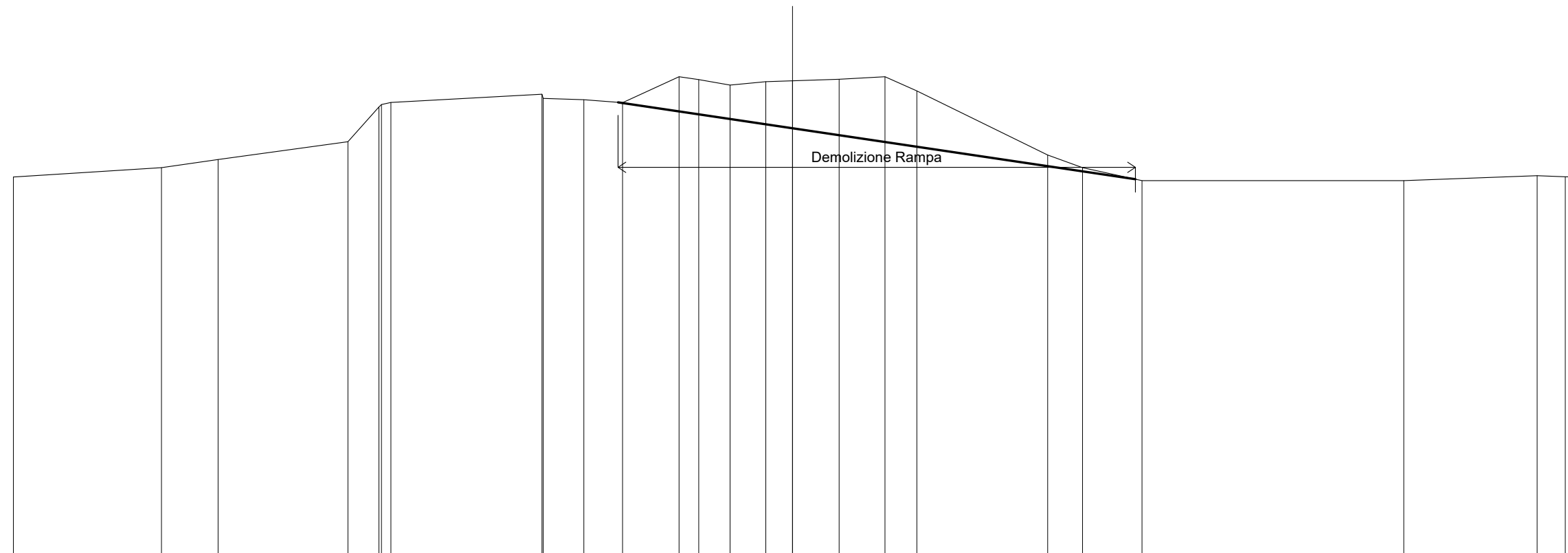
Q. R. -13,000

QUOTE TERRENO	1,50	1,50	1,74	2,00	2,19	2,31	2,39	2,50	2,62	2,69	2,77	2,83	2,96	3,00	3,55	3,74	4,42	4,63	4,70	4,00	4,03	4,50	5,00	4,97	4,94	5,07	5,14	5,14	5,05	5,00	4,50	3,50	2,50	2,00	1,87	1,50	1,50
DIST.PARZIALI TERRENO	2,53	1,30	1,52	0,56	0,65	0,93	0,85	0,60	0,48	1,61	0,82	0,80	3,68	1,58	1,60	2,07	1,27	1,23	1,64	2,72	1,33	1,05	1,14	1,35	1,88	1,81	1,36	1,33	4,45	13,98							



SCAVI E BONIFICHE	
STERRO	25.472m <sup>2</sup>

SEZIONE N.: 8  
 DIST.PROG.: 70,000  
 QT. PROGETTO: 3,216  
 DIST.PREC.: 10,000  
 DIST.SUCC.: 10,000



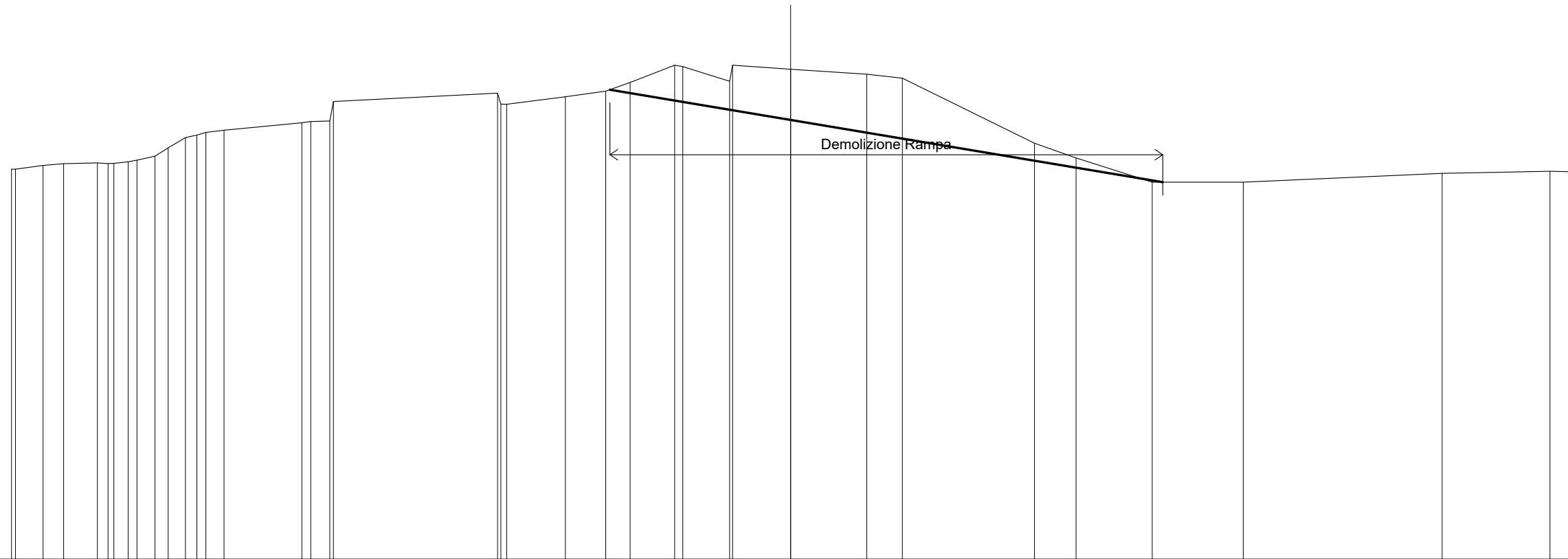
SCALA 1:200

Q. R. -13,000

QUOTE TERRENO	1,64	2,00	2,31	3,00	4,34	4,31	4,83	4,67	4,62	4,50	5,50	5,39	5,18	5,31	5,34	5,40	5,50	4,95	2,49	2,00	1,50	1,50	1,69	1,65	1,64
DIST.PARZIALI TERRENO	5,70	2,18	5,00	1,19	5,81	1,57	1,49	2,17	0,76	1,21	1,38	1,03	1,80	1,77	1,23	5,04	1,34	2,29	10,08	5,14	1,08				

SCAVI E BONIFICHE	
STERRO	26.823m <sup>2</sup>

SEZIONE N.: 9  
 DIST.PROG.: 80,000  
 QT. PROGETTO: 3,310  
 DIST.PREC.: 10,000  
 DIST.SUCC.: 10,000



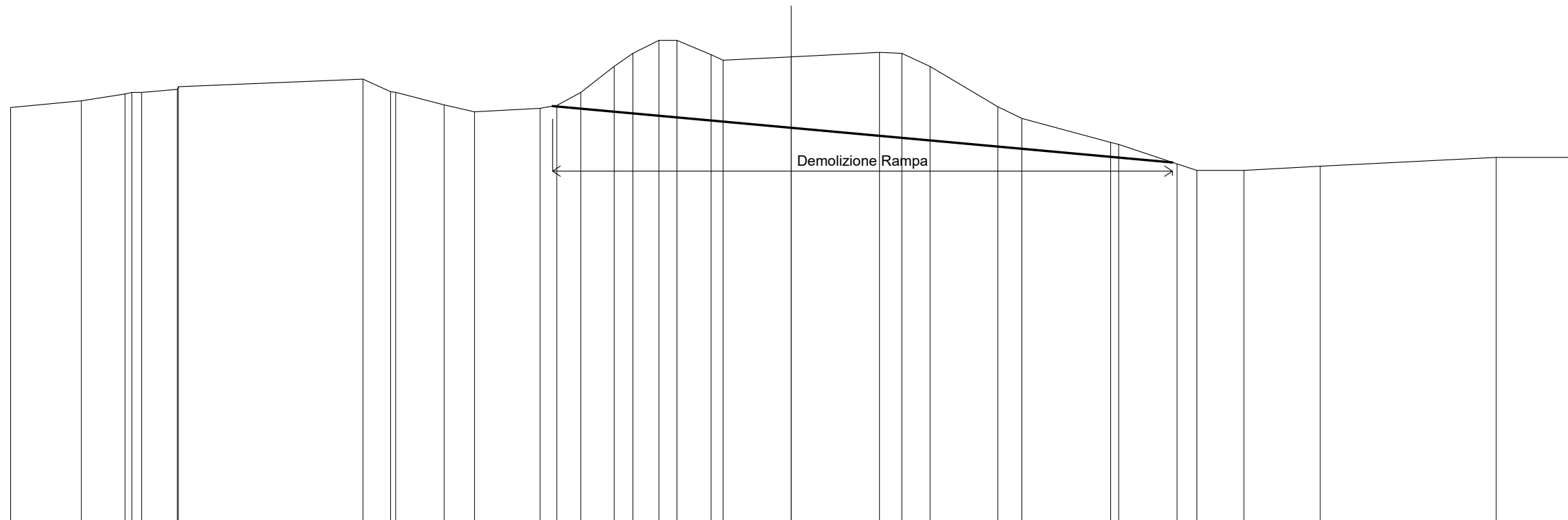
SCALA 1:200

Q. R. -13,000

QUOTE TERRENO	2,00	2,00	2,14	2,21	2,24	2,23	2,28	2,35	2,50	2,82	3,22	3,42	3,50	3,79	3,83	3,86	4,61	4,92	4,50	4,79	5,00	5,34	6,00	5,94	5,38	6,00	5,84	5,66	5,50	3,00	2,43	1,50	1,50	1,84	1,92	1,90
DIST.PARZIALI TERRENO	1,06	0,79	1,30	0,55	0,69	0,51	0,67	0,44	0,70	3,00	0,73	6,32	2,26	1,55	0,94	1,72	1,80	2,24	2,93	1,37	5,09	1,60	2,93	3,51	7,66	4,15	0,76	1,90								

SCAVI E BONIFICHE	
STERRO	46.033m <sup>2</sup>

SEZIONE N.: 10  
 DIST.PROG.: 90,000  
 QT. PROGETTO: 2,828  
 DIST.PREC.: 10,000  
 DIST.SUCC.: 10,000

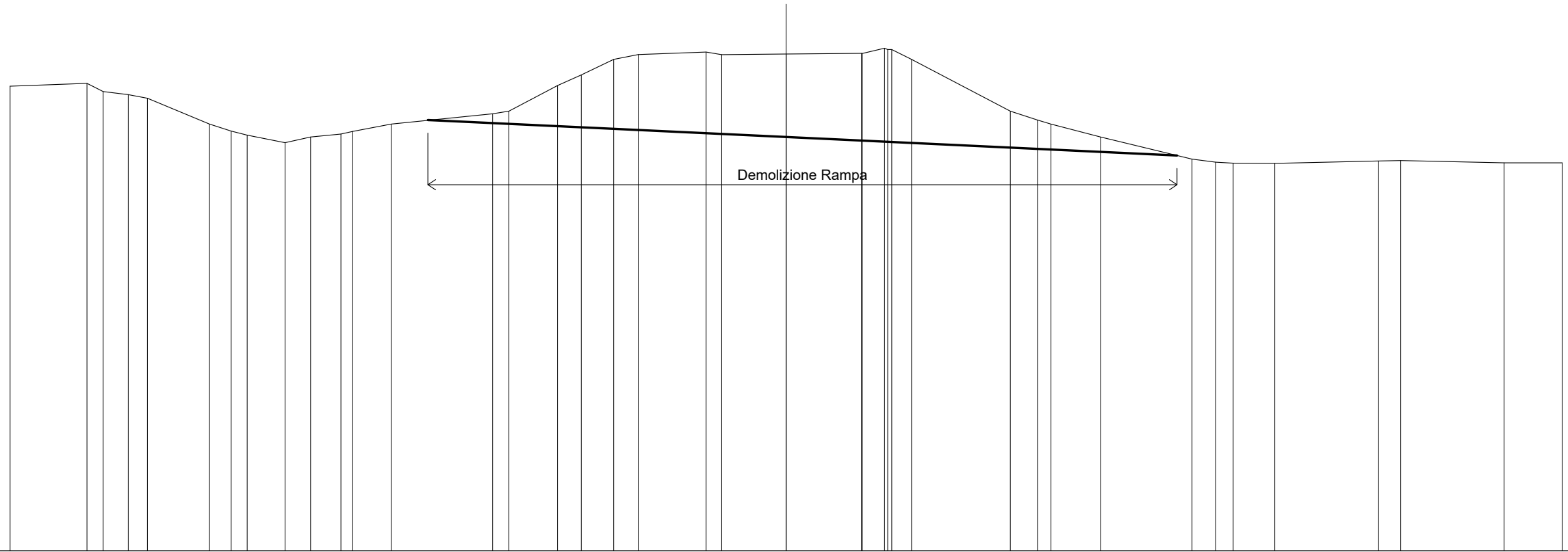


SCALA 1:200  
 Q. R. -12,000

QUOTE TERRENO	3,92	4,18	4,44	4,50	4,62	4,72	5,01	4,53	4,50	4,02	3,75	3,89	4,00	4,50	5,50	6,00	6,50	6,50	5,95	5,74	5,87	6,04	6,00	5,50	3,95	3,50	2,58	2,50	1,75	1,50	1,50	1,66	2,00	2,00
DIST.PARZIALI TERRENO	2,72	1,68	1,37		7,10	1,06	1,86	1,17	2,52	0,64	0,92	1,28	0,72	1,00	0,69	1,31	0,46	2,61	3,40	0,86	1,08	2,61	0,92	3,42	2,25	0,76	1,81	2,93	6,77	2,90				

SCAVI E BONIFICHE	
STERRO	56.905m <sup>2</sup>

SEZIONE N.: 11  
 DIST. PROG.: 100,000  
 QT. PROGETTO: 3,134  
 DIST. PREC.: 10,000  
 DIST. SUCC.: 10,000



SCALA 1:200

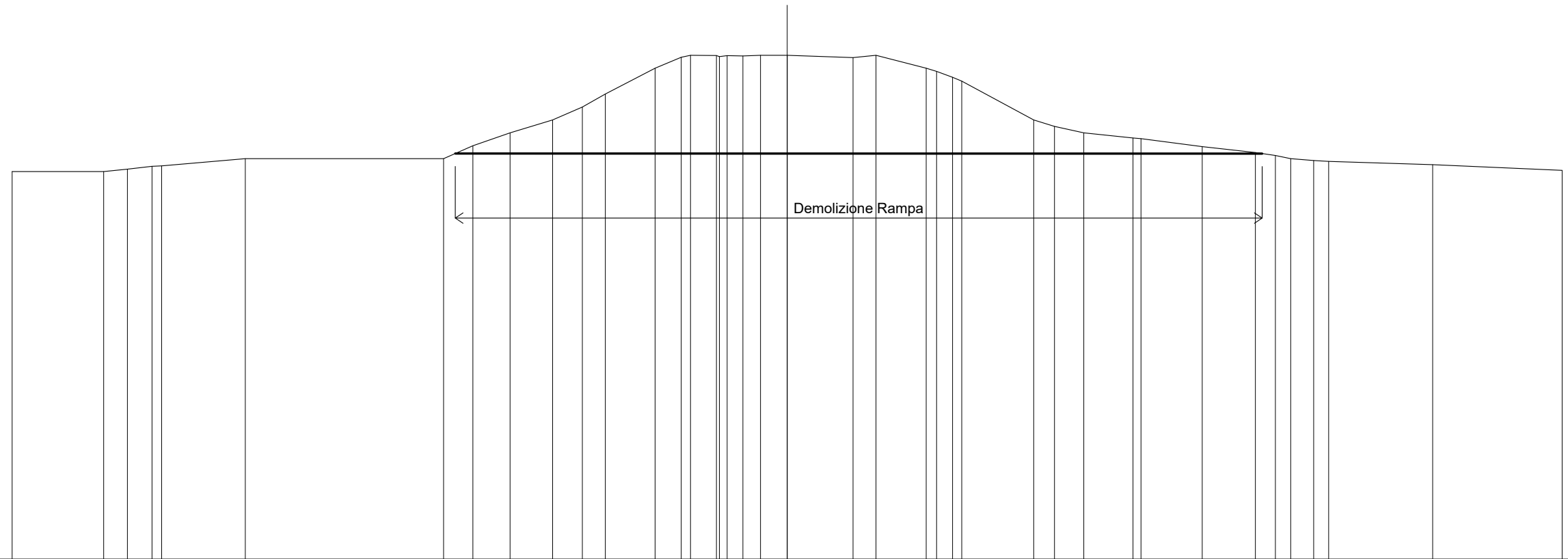
Q. R. -13,000

QUOTE TERRENO	4,96	5,07	4,76	4,64	4,50	3,50	3,23	3,07	2,78	3,00	3,11	3,22	3,50	3,90	4,00	4,99	5,40	6,00	6,19	6,28	6,18	6,21	6,23	6,43	6,38	6,00	4,00	3,65	3,50	3,00	2,14	2,03	1,99	1,98	2,07	2,09	2,00	2,00			
DIST. PARZIALI TERRENO	2,97	0,63	0,97	0,74	2,40	0,84	0,62	1,46	0,99	1,17	0,46	3,22	1,49	3,92	0,63	1,88	0,92	1,25	0,95	2,63	0,60	2,49	2,91	0,86	0,76	6,00	3,82	1,05	0,52	1,92	3,54	0,91	0,67	1,61	1,98	4,02	0,86	2,09	4,00	2,24	2,00

T

SCAVI E BONIFICHE	
STERRO	65,348m <sup>2</sup>

SEZIONE N.: 12  
 DIST.PROG.: 110,000  
 QT. PROGETTO: 3,440  
 DIST.PREC.: 10,000  
 DIST.SUCC.: 10,000



SCALA 1:200

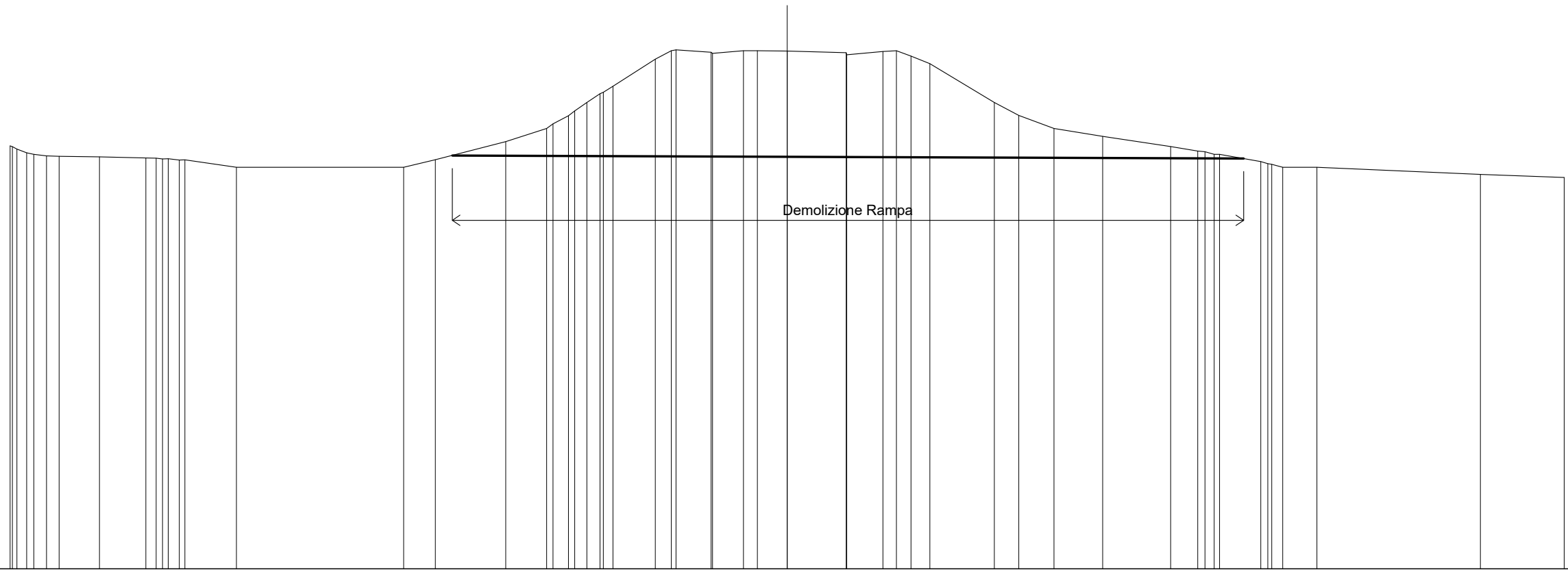
Q. R. -13,000

QUOTE TERRENO	2,00	2,00	2,09	2,20	2,22	2,50		2,50	3,00	3,50	4,00	4,50	5,00	6,00	6,42	6,50	6,49	6,49	6,48	6,50	6,50	6,41	6,50	6,00	5,88	5,65	5,50	4,00	3,75	3,50	3,30	3,27	2,97	2,74	2,62	2,50	2,43	2,39		2,27		2,05
DIST.PARZIALI TERRENO		3,54	0,92	0,95		3,24		7,68	1,13	1,44	1,65	1,15	0,89	1,93	1,01	1,00	0,61	0,68	1,03	2,55	0,89	1,94	0,62	2,79	0,80	1,14	1,90	2,37	2,06	0,77	0,59	0,89	0,58	4,03		5,01						

T

SCAVI E BONIFICHE	
STERRO	69,579m <sup>2</sup>

SEZIONE N.: 13  
 DIST. PROG.: 120,000  
 QT. PROGETTO: 3,747  
 DIST. PREC.: 10,000  
 DIST. SUCC.: 10,000



SCALA 1:200

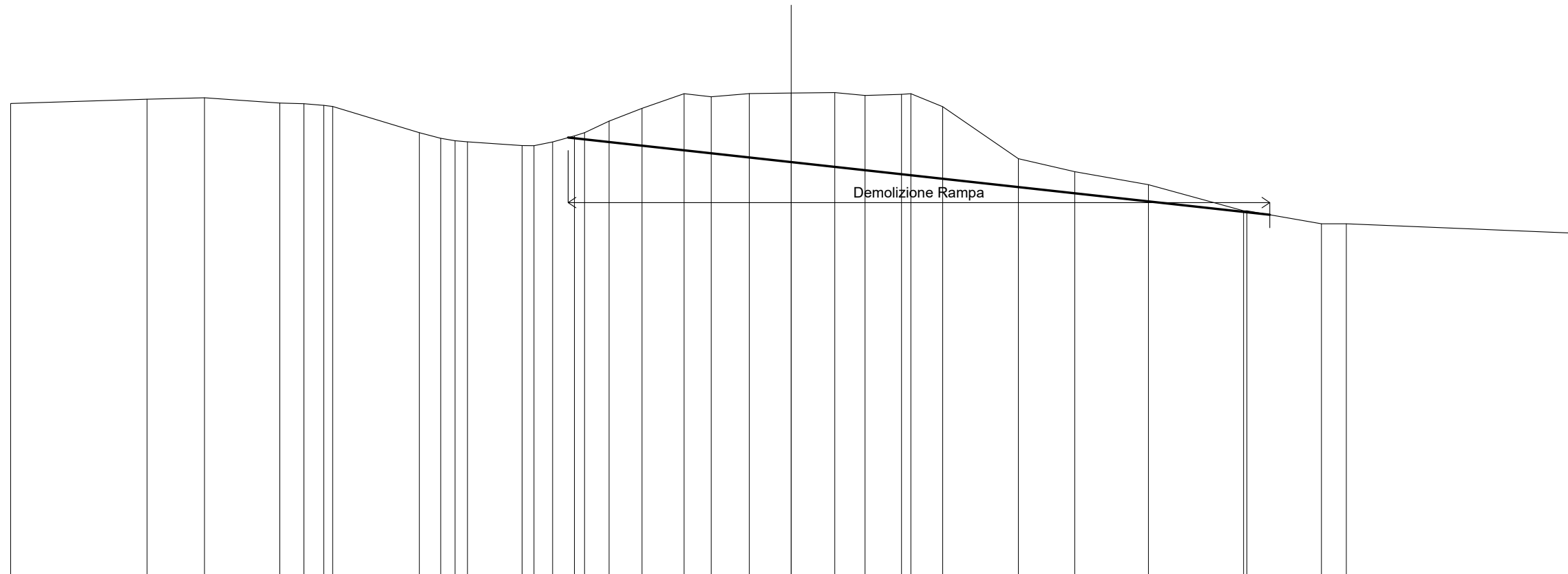
Q. R. -13,000

QUOTE TERRENO	3,32	3,06	2,94	2,92	2,90	2,86	2,82	2,78	2,79	2,50	2,50	2,79	3,49	4,00	4,49	5,00	5,34	5,63	6,67	7,00	7,03	6,94	6,90	7,00	7,00	1,15	6,99	6,92	6,84	6,97	7,00	0,57	6,79	6,50	5,00	4,50	4,00	3,69	3,30	3,13	3,00	3,00	2,72	2,50	2,50	2,23	2,11
DIST. PARZIALI TERRENO	0,49	0,49	1,56	1,79	1,99	6,46	1,22	2,71	1,58	0,60	0,47	0,51	1,63	0,62	1,35	1,20	0,63	1,15	2,28	1,40	0,52	0,73	2,49	0,94	1,36	1,88	2,63	1,04	1,59	1,32	6,31	3,24															

T

SCAVI E BONIFICHE	
STERRO	42.570m <sup>2</sup>

SEZIONE N.: 14  
 DIST.PROG.: 130,000  
 QT. PROGETTO: 5,902  
 DIST.PREC.: 10,000  
 DIST.SUCC.: 5,046




SCALA 1:200

Q. R. -11,000

QUOTE TERRENO	7,12	7,29	7,34	7,14	7,11	7,05	7,01	6,00	5,79	5,69	5,65	5,50	5,50	5,64	5,88	6,00	6,45	6,94	7,50	7,38	7,50	7,52	7,54	7,43	7,47	7,50	7,00	5,00	4,50	4,00	3,00	3,00	2,50	2,50	2,15
DIST.PARZIALI TERRENO		5,24	2,21	2,89	0,93	0,76	3,33	0,82	0,55	0,48	2,10	0,46	0,71	0,84	0,94	1,26	1,62	1,04	1,47	1,61	1,68	1,17	1,40	1,22	2,91	2,17	2,83	3,66	2,87	0,95	8,66				

SCAVI E BONIFICHE	
STERRO	22,649m <sup>2</sup>

SEZIONE N.: 15  
 DIST.PROG.: 135,046  
 QT. PROGETTO: 7,128  
 DIST.PREC.: 5,046



SCALA 1:200

Q. R. -12,000

QUOTE TERRENO	6,63	6,76	6,82	6,87	6,95	7,00	7,34	7,37	7,45	7,50	7,50	7,77	7,50	7,27	7,12	7,08	7,10	7,17	7,50	7,63	7,53	7,56	7,70	7,78	7,69	7,50	7,00	4,99	4,50	4,00	3,00	2,92	2,71	2,74	2,63	2,50	2,50	2,40	2,15
DIST.PARZIALI TERRENO	0,64	0,48	0,81	0,51	0,68	2,40	0,79	1,28	7,72	3,20	1,40	1,18	0,63	0,49	1,30	0,73	1,03	1,75	2,05	1,18	2,10	2,07	3,42	1,51	3,07	3,32	0,51	1,86	0,47	0,43	0,52	2,69	5,47	2,15					