





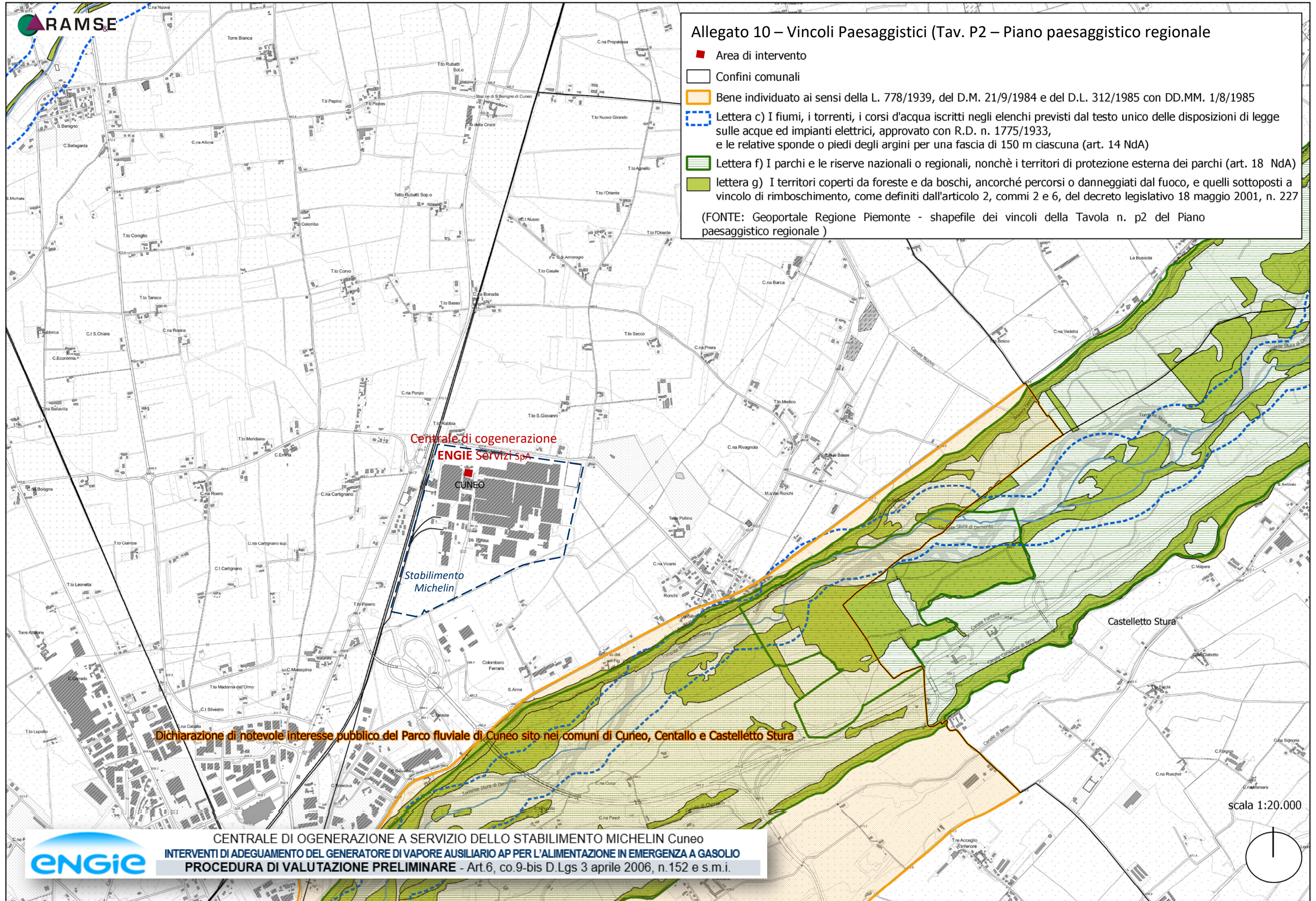


### Allegato 10 – Vincoli Paesaggistici (Tav. P2 – Piano paesaggistico regionale)

-  Area di intervento
  -  Confini comunali
  -  Bene individuato ai sensi della L. 778/1939, del D.M. 21/9/1984 e del D.L. 312/1985 con DD.MM. 1/8/1985
  -  Lettera c) I fiumi, i torrenti, i corsi d'acqua iscritti negli elenchi previsti dal testo unico delle disposizioni di legge sulle acque ed impianti elettrici, approvato con R.D. n. 1775/1933, e le relative sponde o piedi degli argini per una fascia di 150 m ciascuna (art. 14 Nda)
  -  Lettera f) I parchi e le riserve nazionali o regionali, nonché i territori di protezione esterna dei parchi (art. 18 Nda)
  -  lettera g) I territori coperti da foreste e da boschi, ancorché percorsi o danneggiati dal fuoco, e quelli sottoposti a vincolo di rimboscimento, come definiti dall'articolo 2, commi 2 e 6, del decreto legislativo 18 maggio 2001, n. 227
- (FONTE: Geoportale Regione Piemonte - shapefile dei vincoli della Tavola n. p2 del Piano paesaggistico regionale )



**CENTRALE DI OGENERAZIONE A SERVIZIO DELLO STABILIMENTO MICHELIN Cuneo**  
**INTERVENTI DI ADEGUAMENTO DEL GENERATORE DI VAPORE AUSILIARIO AP PER L'ALIMENTAZIONE IN EMERGENZA A GASOLIO**  
**PROCEDURA DI VALUTAZIONE PRELIMINARE - Art.6, co.9-bis D.Lgs 3 aprile 2006, n.152 e s.m.i.**



scala 1:20.000

