



AUTOSTRADA REGIONALE CISPADANA DAL CASELLO DI REGGIOLO-ROLO SULLA A22 AL CASELLO DI FERRARA SUD SULLA A13


CODICE C.U.P. E81B08000060009

PROGETTO DEFINITIVO

STUDIO DI IMPATTO AMBIENTALE

**ALLEGATO 2: VIABILITA' DI ADDUZIONE AL SISTEMA AUTOSTRADALE
D02 (EX 1RE) VARIANTE ALLA SP N° 41 IN CORRISPONDENZA DEL TRACCIATO CISPADANO - TRATTO TRA SP N° 60 E BRESCELLO
QUADRO DI RIFERIMENTO AMBIENTALE
STATO DI FATTO**

**EDIFICI RURALI E VINCOLATI, DI INTERESSE STORICO ARCHITETTONICO
E DI PREGIO STORICO - TESTIMONIALE**



IL PROGETTISTA

Arch. Sergio Beccarelli
Ord. Arch. Prov. PR n° 377

RESPONSABILE INTEGRAZIONE
PRESTAZIONI SPECIALISTICHE

Ing. Emilio Salsi
Albo. Ing. Reggio Emilia n° 945

IL CONCESSIONARIO

Autostrada Regionale
Cispadana S.p.A.
IL PRESIDENTE
Graziano Pattuzzi

TECNICO COMPETENTE IN ACUSTICA



ING. ANGELO FARINA
Tecnico Competente in Acustica Ambientale
DD Regione Emilia Romagna
1394 del 9/11/1998



Graziano Pattuzzi

G										
F										
E										
D										
C										
B										
A	17.04.2012	EMISSIONE				BERTUZZI	BECCARELLI	SALSI		
REV.	DATA	DESCRIZIONE				REDAZIONE	CONTROLLO	APPROVAZIONE		
IDENTIFICAZIONE ELABORATO									DATA: MAGGIO 2012	
NUM. PROGR.	FASE	LOTTO	GRUPPO	CODICE OPERA WBS	TRATTO OPERA	AMBITO	TIPO ELABORATO	PROGRESSIVO	REV.	SCALA: -
6496	PD	0	D02	D0000	0	IA	SH	01	A	



AUTOSTRADA
REGIONALE
CISPADANA

REGIONE EMILIA ROMAGNA
AUTOSTRADA REGIONALE CISPADANA
dal casello di Reggiolo-Rolo sulla A22 al casello di Ferrara Sud sulla A13

STUDIO DI IMPATTO AMBIENTALE

QUADRO DI RIFERIMENTO AMBIENTALE –STATO DI FATTO
ALLEGATO 2: VIABILITA' DI ADDUZIONE AL SISTEMA AUTOSTRADALE D02 (ex 1RE)

Edifici rurali e vincolati, di interesse storico-architettonico
e di pregio storico-testimoniale – Schede

EDIFICI RURALI E VINCOLATI DI INTERESSE STORICO ARCHITETTONICO E DI PREGIO STORICO TESTIMONIALE

TABELLE PUNTI DI GEOREFERENZIAZIONE

Provincia di Parma Da PR1 a PR35			Provincia di Reggio Emilia da RE01 a RE25			Provincia di Reggio Emilia da RE26 a RE71		
N.	Nord	Est	N.	Nord	Est	N.	Nord	Est
25	4973301.52	1611402.39	17	4975251.45	1649060.54	94	4977678.31	1634967.58
26	4972262.22	1611917.53	22	4975044.92	1648893.17	95	4977612.15	1635051.41
27	4972009.81	1611794.87	23	4975043.71	1648780.40	96	4977415.57	1635210.64
28	4972363.01	1611158.93	24	4974655.22	1648540.38	97	4977197.79	1635110.18
29	4972032.97	1609958.21	25	4974222.56	1648187.37	98	4977391.71	1635729.89
30	4972011.37	1609797.99	26	4974201.39	1647943.57	99	4977839.28	1636298.42
31	4971771.84	1610611.84	27	4974076.22	1648202.46	100	4977243.62	1637132.68
32	4971173.93	1610786.21	28	4975371.96	1648757.78	101	4977233.22	1637331.53
33	4970752.22	1610227.53	28	4975371.96	1648757.78	102	4977225.69	1637404.78
34	4970500.05	1610079.58	59	4975434.47	1648279.36	104	4976715.22	1635459.53
35	4970331.22	1609773.53	61	4975363.27	1647713.41	105	4976886.48	1635975.37
36	4970800.96	1609631.46	62	4975621.30	1646934.66	106	4976608.24	1636049.74
37	4970697.92	1609774.59	63	4975720.45	1646644.54	107	4976410.04	1636257.03
38	4970730.52	1609843.38	64	4975120.64	1646705.63	108	4976246.76	1636148.14
39	4969256.69	1609705.86	65	4974716.62	1646722.80	109	4976373.75	1636524.58
40	4969341.83	1609476.39	66	4974145.24	1646758.54	110	4976158.22	1636443.53
41	4969448.22	1609610.53	67	4974168.44	1646913.45	111	4975829.32	1634516.68
42	4969497.55	1609558.51	68	4975045.10	1646150.59	112	4975974.22	1634624.53
43	4969349.99	1609086.68	69	4975308.95	1645840.12	113	4976333.33	1634746.69
44	4969452.28	1608561.13	70	4975072.45	1645085.54	114	4976044.83	1635074.48
45	4969432.33	1608616.94	71	4975088.45	1644853.54	115	4976209.31	1635348.94
46	4969386.99	1608794.28	72	4974162.71	1645853.80	116	4975861.69	1636964.28
47	4968739.40	1609130.13	73	4972782.22	1645609.70	117	4976019.71	1636642.01
48	4968421.10	1609031.48	74	4973258.45	1645393.54	118	4976409.00	1636744.16
49	4969875.92	1608624.06	75	4973108.45	1646351.54	119	4977337.83	1637875.93
50	4969873.34	1608985.99	90	4975345.27	1646652.34	120	4977589.50	1638198.79
51	4971914.72	1613744.79				121	4975905.77	1638828.25
52	4971665.00	1614641.47				122	4977144.36	1638733.69
53	4972711.33	1614889.01				123	4975855.28	1639497.59
54	4972576.14	1614856.67				124	4976154.60	1639715.94
55	4971799.01	1615159.04				125	4975808.06	1639929.72
56	4971525.22	1614979.53				126	4976113.19	1640092.23
57	4971496.41	1615238.42				127	4977388.74	1640468.79
58	4971293.60	1615494.03				128	4976078.92	1640651.09
152	4970921.70	1615316.51				129	4976155.92	1640864.20
						130	4975764.62	1641877.82
						131	4975984.90	1642190.54

Provincia di Reggio Emilia da RE26 a RE71		
N.	Nord	Est
88	4976843.22	1634323.53
89	4976788.37	1634426.56
90	4977732.65	1634525.83
91	4977528.64	1634437.03
92	4977458.51	1634441.38
93	4977672.81	1634900.86

Provincia di Reggio Emilia da RE26 a RE71		
N.	Nord	Est
132	4977004.79	1642171.53
133	4976156.38	1641940.81
154	4976291.34	1636184.48

Provincia di Reggio Emilia da RE72 a RE101		
N.	Nord	Est
59	4972514.13	1615672.49
60	4972192.19	1615979.09
61	4972054.19	1616363.93
62	4972027.05	1616474.45
63	4971998.97	1616725.83
64	4971880.87	1616975.18
65	4971836.24	1617233.10
66	4972253.29	1617546.00
67	4972280.70	1617676.19
68	4972277.47	1617747.23
69	4972441.22	1617078.47
70	4972455.22	1617637.80
71	4971995.46	1615602.48
72	4972084.44	1615629.46
73	4971700.95	1616106.40
74	4971708.75	1617004.54
75	4970770.73	1618037.02
76	4971226.81	1618314.92
77	4972654.26	1618870.23
78	4972457.52	1618526.87
79	4972601.22	1618301.53
80	4972368.27	1618394.60
81	4972613.80	1618040.96
82	4972542.84	1617921.02
83	4972239.52	1618181.00
84	4972307.40	1617950.76
85	4972088.57	1617916.61
86	4972046.22	1617965.53
87	4971992.22	1617727.53
153	4971623.56	1615909.59



AUTOSTRADA
REGIONALE
CISPADANA

REGIONE EMILIA ROMAGNA

AUTOSTRADA REGIONALE CISPADANA
dal casello di Reggiolo-Rolo sulla A22 al casello di Ferrara Sud sulla A13

STUDIO DI IMPATTO AMBIENTALE

QUADRO DI RIFERIMENTO AMBIENTALE –STATO DI FATTO

ALLEGATO 2: VIABILITA' DI ADDUZIONE AL SISTEMA AUTOSTRADALE D02 (ex 1RE)

**Edifici rurali e vincolati, di interesse storico-architettonico
e di pregio storico-testimoniale – Schede**

EDIFICI RURALI E VINCOLATI DI INTERESSE STORICO ARCHITETTONICO E DI PREGIO STORICO TESTIMONIALE

SCHEDE

SCHEDA NUMERO: RE72



 **Punto di vista fotografico**



(1)



(2)

DATI AMMINISTRATIVI E LOCALIZZAZIONE GEOGRAFICA

Georeferenziazione tramite punto: 59

Provincia: RE

Comune: Brescello

Indirizzo: Via del Porto

Denominazione:

Vincoli esistenti:

Abitata: no

Presenza di animali: no

Attività agricola in essere: no

DATI IDENTIFICATIVI

Tipologia: cascina a corte aperta

Descrizione: edificio con pianta ad L e torretta. Rustici ed edifici di servizio a sud

Funzioni presenti

- Residenza padronale
- Residenza padronale e torre
- Stalla con sovrapposto fienile
- Stalla
- Portico/barchessa
- Rustico
- Chiesa
- Mulino
- Colombaia
- Parco/giardino
- Altro

Datazione: ante 1950

QUALITA' ARCHITETTONICA

- Edificio di interesse storico-architettonico
- Edificio di interesse tipologico
- Edificio di interesse ambientale
- Edificio di scarso interesse

STATO DI CONSERVAZIONE

- Buono
- Discreto
- Sufficiente
- Insufficiente

SCHEDA NUMERO: RE73



 **Punto di vista fotografico**



(1)



(2)

DATI AMMINISTRATIVI E LOCALIZZAZIONE GEOGRAFICA

Georeferenziazione tramite punto: 60

Provincia: RE

Comune: Brescello

Indirizzo: Strada Viazza

Denominazione:

Vincoli esistenti:

Abitata: no

Presenza di animali: no

Attività agricola in essere: no

DATI IDENTIFICATIVI

Tipologia: casa a blocco

Descrizione: due casali a blocco con copertura a due falde a colmi differenziati, del primo rimane solo l'unità abitativa.

Funzioni presenti

- Residenza padronale
- Residenza padronale e torre
- Stalla con sovrapposto fienile
- Stalla
- Portico/barchessa
- Rustico
- Chiesa
- Mulino
- Colombaia
- Parco/giardino
- Altro

Datazione: ante 1950

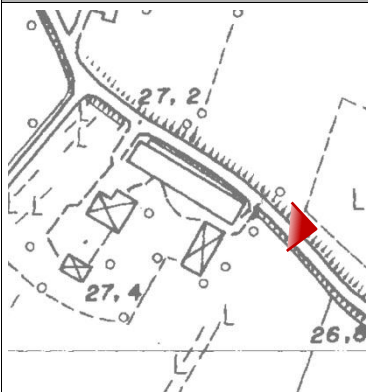
QUALITA' ARCHITETTONICA

- Edificio di interesse storico-architettonico
- Edificio di interesse tipologico
- Edificio di interesse ambientale
- Edificio di scarso interesse

STATO DI CONSERVAZIONE

- Buono
- Discreto
- Sufficiente
- Insufficiente

SCHEDA NUMERO: RE74



 **Punto di vista fotografico**



DATI AMMINISTRATIVI E LOCALIZZAZIONE GEOGRAFICA

Georeferenziazione tramite punto: 61

Provincia: RE

Comune: Brescello

Indirizzo: Strada Viazza, 13

Denominazione:

Vincoli esistenti:

Abitata: no

Presenza di animali: no

Attività agricola in essere: no

DATI IDENTIFICATIVI

Tipologia: casa a blocco

Descrizione: casale ad elementi giustapposti con porta morta e copertura continua a due falde

Funzioni presenti

- Residenza padronale
- Residenza padronale e torre
- Stalla con sovrapposto fienile
- Stalla
- Portico/barchessa
- Rustico
- Chiesa
- Mulino
- Colombaia
- Parco/giardino
- Altro

Datazione: ante 1950

QUALITA' ARCHITETTONICA

- Edificio di interesse storico-architettonico
- Edificio di interesse tipologico
- Edificio di interesse ambientale
- Edificio di scarso interesse

STATO DI CONSERVAZIONE

- Buono
- Discreto
- Sufficiente
- Insufficiente

SCHEDA NUMERO: RE75



 **Punto di vista fotografico**



DATI AMMINISTRATIVI E LOCALIZZAZIONE GEOGRAFICA

Georeferenziazione tramite punto: 62

Provincia: RE

Comune: Brescello

Indirizzo: Strada Viazza, 14

Denominazione:

Vincoli esistenti:

Abitata: no

Presenza di animali: no

Attività agricola in essere: no

DATI IDENTIFICATIVI

Tipologia: casa a blocco

Descrizione: casale ad elementi giustapposti con copertura continua a quattro falde.

Funzioni presenti

- Residenza padronale
- Residenza padronale e torre
- Stalla con sovrapposto fienile
- Stalla
- Portico/barchessa
- Rustico
- Chiesa
- Mulino
- Colombaia
- Parco/giardino
- Altro

Datazione: ANTE 1950

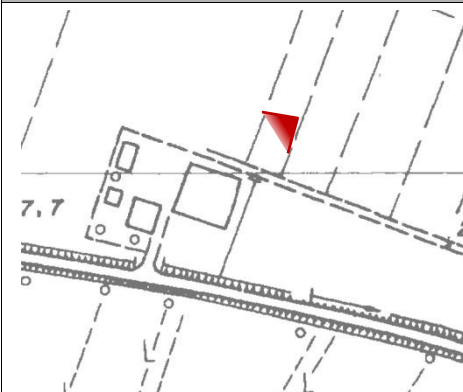
QUALITA' ARCHITETTONICA

- Edificio di interesse storico-architettonico
- Edificio di interesse tipologico
- Edificio di interesse ambientale
- Edificio di scarso interesse

STATO DI CONSERVAZIONE

- Buono
- Discreto
- Sufficiente
- Insufficiente

SCHEDA NUMERO: RE76



 **Punto di vista fotografico**



DATI AMMINISTRATIVI E LOCALIZZAZIONE GEOGRAFICA

Georeferenziazione tramite punto: 63

Provincia: RE

Comune: Brescello

Indirizzo: Strada Viazza, 8

Denominazione:

Vincoli esistenti: Vincolo da PSC

Abitata: no

Presenza di animali: no

Attività agricola in essere: no

DATI IDENTIFICATIVI

Tipologia: cascina a corte aperta

Descrizione: cascina ad elementi separati.

Funzioni presenti

- Residenza padronale
- Residenza padronale e torre
- Stalla con sovrapposto fienile
- Stalla
- Portico/barchessa
- Rustico
- Chiesa
- Mulino
- Colombaia
- Parco/giardino
- Altro

Datazione: ANTE 1950

QUALITA' ARCHITETTONICA

- Edificio di interesse storico-architettonico
- Edificio di interesse tipologico
- Edificio di interesse ambientale
- Edificio di scarso interesse

STATO DI CONSERVAZIONE

- Buono
- Discreto
- Sufficiente
- Insufficiente

SCHEDA NUMERO: RE77



 **Punto di vista fotografico**



DATI AMMINISTRATIVI E LOCALIZZAZIONE GEOGRAFICA

Georeferenziazione tramite punto: 64

Provincia: RE	
Comune: Brescello	Vincoli esistenti:
Indirizzo: Strada Viazza	Abitata: no Presenza di animali: no Attività agricola in essere: no
Denominazione:	

DATI IDENTIFICATIVI

Tipologia: casa a blocco

Descrizione: casale ad elementi giustapposti con porta morta e copertura continua a due falde

Funzioni presenti	Datazione: ante 1950
<ul style="list-style-type: none"> <input checked="" type="checkbox"/> Residenza padronale <input type="checkbox"/> Residenza padronale e torre <input checked="" type="checkbox"/> Stalla con sovrapposto fienile <input type="checkbox"/> Stalla <input checked="" type="checkbox"/> Portico/barchessa <input checked="" type="checkbox"/> Rustico <input type="checkbox"/> Chiesa <input type="checkbox"/> Mulino <input type="checkbox"/> Colombaia <input type="checkbox"/> Parco/giardino <input type="checkbox"/> Altro 	QUALITA' ARCHITETTONICA <ul style="list-style-type: none"> <input type="checkbox"/> Edificio di interesse storico-architettonico <input type="checkbox"/> Edificio di interesse tipologico <input checked="" type="checkbox"/> Edificio di interesse ambientale <input type="checkbox"/> Edificio di scarso interesse
	STATO DI CONSERVAZIONE <ul style="list-style-type: none"> <input type="checkbox"/> Buono <input checked="" type="checkbox"/> Discreto <input type="checkbox"/> Sufficiente <input type="checkbox"/> Insufficiente

SCHEDA NUMERO: RE78



Punto di vista fotografico



DATI AMMINISTRATIVI E LOCALIZZAZIONE GEOGRAFICA

Georeferenziazione tramite punto: 65

Provincia: RE

Comune: Brescello

Indirizzo: Strada Viazza, 4

Denominazione:

Vincoli esistenti:

Abitata: sì

Presenza di animali: no

Attività agricola in essere: no

DATI IDENTIFICATIVI

Tipologia: casa a blocco

Descrizione: casale ad elementi giustapposti con copertura a colmi differenziati

Funzioni presenti

- Residenza padronale
- Residenza padronale e torre
- Stalla con sovrapposto fienile
- Stalla
- Portico/barchessa
- Rustico
- Chiesa
- Mulino
- Colombaia
- Parco/giardino
- Altro

Datazione: ante 1950

QUALITA' ARCHITETTONICA

- Edificio di interesse storico-architettonico
- Edificio di interesse tipologico
- Edificio di interesse ambientale
- Edificio di scarso interesse

STATO DI CONSERVAZIONE

- Buono
- Discreto
- Sufficiente
- Insufficiente

SCHEDA NUMERO: RE79



Punto di vista fotografico



DATI AMMINISTRATIVI E LOCALIZZAZIONE GEOGRAFICA

Georeferenziazione tramite punto: 66

Provincia: RE	
Comune: Brescello	Vincoli esistenti:
Indirizzo: Strada Viazza, 2	Abitata: sì Presenza di animali: no Attività agricola in essere: no
Denominazione:	

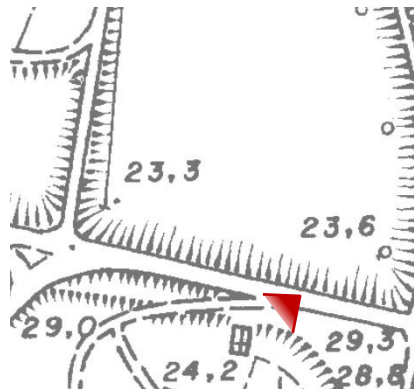
DATI IDENTIFICATIVI

Tipologia: casa a blocco

Descrizione: casale ad elementi giustapposti con copertura a colmi differenziati

Funzioni presenti	Datazione: ante 1950
<ul style="list-style-type: none"> <input checked="" type="checkbox"/> Residenza padronale <input type="checkbox"/> Residenza padronale e torre <input checked="" type="checkbox"/> Stalla con sovrapposto fienile <input type="checkbox"/> Stalla <input checked="" type="checkbox"/> Portico/barchessa <input type="checkbox"/> Rustico <input type="checkbox"/> Chiesa <input type="checkbox"/> Mulino <input type="checkbox"/> Colombaia <input type="checkbox"/> Parco/giardino <input type="checkbox"/> Altro 	<p>QUALITA' ARCHITETTONICA</p> <ul style="list-style-type: none"> <input type="checkbox"/> Edificio di interesse storico-architettonico <input type="checkbox"/> Edificio di interesse tipologico <input checked="" type="checkbox"/> Edificio di interesse ambientale <input type="checkbox"/> Edificio di scarso interesse <p>STATO DI CONSERVAZIONE</p> <ul style="list-style-type: none"> <input type="checkbox"/> Buono <input checked="" type="checkbox"/> Discreto <input type="checkbox"/> Sufficiente <input type="checkbox"/> Insufficiente

SCHEDA NUMERO: RE80



 **Punto di vista fotografico**



DATI AMMINISTRATIVI E LOCALIZZAZIONE GEOGRAFICA

Georeferenziazione tramite punto: 67

Provincia: RE

Comune: Brescello

Indirizzo: Via Argine Molino Caselle

Denominazione:

Vincoli esistenti:

Abitata:

Presenza di animali:

Attività agricola in essere:

DATI IDENTIFICATIVI

Tipologia: maestà

Descrizione:

Funzioni presenti

- Residenza padronale
- Residenza padronale e torre
- Stalla con sovrapposto fienile
- Stalla
- Portico/barchessa
- Rustico
- Chiesa
- Mulino
- Colombaia
- Parco/giardino
- Altro

Datazione: ante 1950


QUALITA' ARCHITETTONICA

- Edificio di interesse storico-architettonico
- Edificio di interesse tipologico
- Edificio di interesse ambientale
- Edificio di scarso interesse

STATO DI CONSERVAZIONE

- Buono
- Discreto
- Sufficiente
- Insufficiente

SCHEDA NUMERO: RE81



DATI AMMINISTRATIVI E LOCALIZZAZIONE GEOGRAFICA


Georeferenziazione tramite punto: 68	
Provincia: RE	
Comune: Brescello	Vincoli esistenti:
Indirizzo: Via Argine Molino Caselle	Abitata:
Denominazione:	Presenza di animali:
	Attività agricola in essere:

DATI IDENTIFICATIVI

Tipologia: impianto idrovoro
Descrizione: Chiavica Scutellara. Bonifica Bentivoglio

<p>Funzioni presenti</p> <ul style="list-style-type: none"> <input type="checkbox"/> Residenza padronale <input type="checkbox"/> Residenza padronale e torre <input type="checkbox"/> Stalla con sovrapposto fienile <input type="checkbox"/> Stalla <input type="checkbox"/> Portico/barchessa <input type="checkbox"/> Rustico <input type="checkbox"/> Chiesa <input type="checkbox"/> Mulino <input type="checkbox"/> Colombaia <input type="checkbox"/> Parco/giardino <input checked="" type="checkbox"/> Altro 	<p>Datazione: ante 1950</p> <p>QUALITA' ARCHITETTONICA</p> <ul style="list-style-type: none"> <input type="checkbox"/> Edificio di interesse storico-architettonico <input checked="" type="checkbox"/> Edificio di interesse tipologico <input type="checkbox"/> Edificio di interesse ambientale <input type="checkbox"/> Edificio di scarso interesse <p>STATO DI CONSERVAZIONE</p> <ul style="list-style-type: none"> <input checked="" type="checkbox"/> Buono <input type="checkbox"/> Discreto <input type="checkbox"/> Sufficiente <input type="checkbox"/> Insufficiente
--	--

SCHEDA NUMERO: RE82



DATI AMMINISTRATIVI E LOCALIZZAZIONE GEOGRAFICA

Georeferenziazione tramite punto: 69

Provincia: RE	
Comune: Brescello	Vincoli esistenti:
Indirizzo: Via Argine Molino Caselle	Abitata: no Presenza di animali: no Attività agricola in essere: no
Denominazione:	

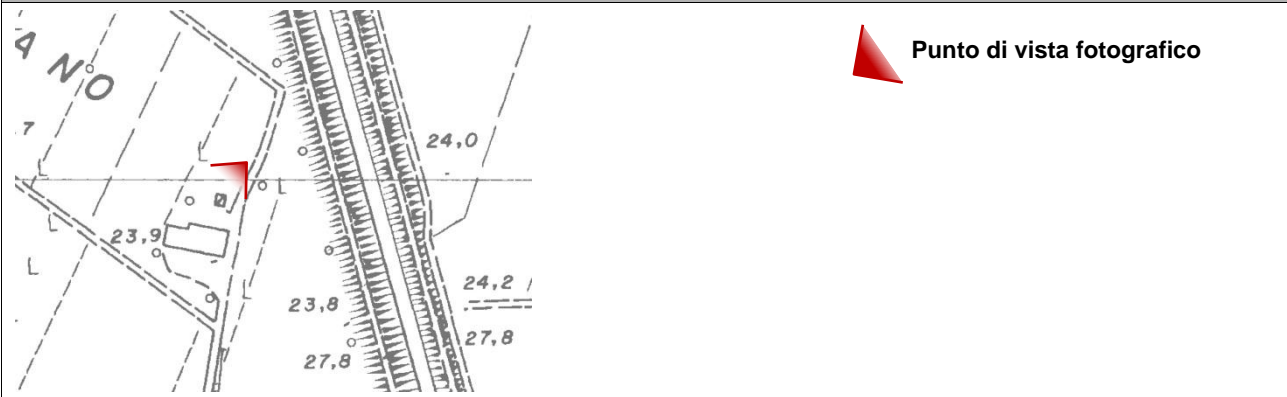
DATI IDENTIFICATIVI

Tipologia: casa a blocco

Descrizione: casale ad elementi giustapposti con copertura continua a due falde.

<p>Funzioni presenti</p> <ul style="list-style-type: none"> <input checked="" type="checkbox"/> Residenza padronale <input type="checkbox"/> Residenza padronale e torre <input checked="" type="checkbox"/> Stalla con sovrapposto fienile <input type="checkbox"/> Stalla <input checked="" type="checkbox"/> Portico/barchessa <input type="checkbox"/> Rustico <input type="checkbox"/> Chiesa <input type="checkbox"/> Mulino <input type="checkbox"/> Colombaia <input type="checkbox"/> Parco/giardino <input type="checkbox"/> Altro 	<p>Datazione: ante 1950</p> <p>QUALITA' ARCHITETTONICA</p> <ul style="list-style-type: none"> <input type="checkbox"/> Edificio di interesse storico-architettonico <input type="checkbox"/> Edificio di interesse tipologico <input checked="" type="checkbox"/> Edificio di interesse ambientale <input type="checkbox"/> Edificio di scarso interesse <p>STATO DI CONSERVAZIONE</p> <ul style="list-style-type: none"> <input type="checkbox"/> Buono <input type="checkbox"/> Discreto <input checked="" type="checkbox"/> Sufficiente <input type="checkbox"/> Insufficiente
--	--

SCHEDA NUMERO: RE83



DATI AMMINISTRATIVI E LOCALIZZAZIONE GEOGRAFICA

Georeferenziazione tramite punto: 70

Provincia: RE	
Comune: Brescello	Vincoli esistenti:
Indirizzo: Via Argine Molino Caselle	Abitata: no Presenza di animali: no Attività agricola in essere: no
Denominazione:	

DATI IDENTIFICATIVI

Tipologia: casa a blocco

Descrizione: casale ad elementi giustapposti con porta morta e copertura a due falde a colmi differenziati

<p>Funzioni presenti</p> <ul style="list-style-type: none"> <input checked="" type="checkbox"/> Residenza padronale <input type="checkbox"/> Residenza padronale e torre <input checked="" type="checkbox"/> Stalla con sovrapposto fienile <input type="checkbox"/> Stalla <input checked="" type="checkbox"/> Portico/barchessa <input checked="" type="checkbox"/> Rustico <input type="checkbox"/> Chiesa <input type="checkbox"/> Mulino <input type="checkbox"/> Colombaia <input type="checkbox"/> Parco/giardino <input type="checkbox"/> Altro 	<p>Datazione: ante</p> <p>QUALITA' ARCHITETTONICA</p> <ul style="list-style-type: none"> <input type="checkbox"/> Edificio di interesse storico-architettonico <input type="checkbox"/> Edificio di interesse tipologico <input checked="" type="checkbox"/> Edificio di interesse ambientale <input type="checkbox"/> Edificio di scarso interesse <p>STATO DI CONSERVAZIONE</p> <ul style="list-style-type: none"> <input type="checkbox"/> Buono <input type="checkbox"/> Discreto <input checked="" type="checkbox"/> Sufficiente <input type="checkbox"/> Insufficiente
---	---

SCHEDA NUMERO: RE84



 **Punto di vista fotografico**



DATI AMMINISTRATIVI E LOCALIZZAZIONE GEOGRAFICA

Georeferenziazione tramite punto: 71

Provincia: RE

Comune: Brescello

Indirizzo: Strada del Porto, 41

Denominazione:

Vincoli esistenti:

Abitata: no

Presenza di animali: no

Attività agricola in essere: sì

DATI IDENTIFICATIVI

Tipologia: cascina a corte aperta

Descrizione: gli edifici, tra cui un casale a blocco con copertura continua a due falde e cresta frangifuoco, si dispongono adiacenti con pianta ad L.

Funzioni presenti

- Residenza padronale
- Residenza padronale e torre
- Stalla con sovrapposto fienile
- Stalla
- Portico/barchessa
- Rustico
- Chiesa
- Mulino
- Colombaia
- Parco/giardino
- Altro

Datazione: ante 1950

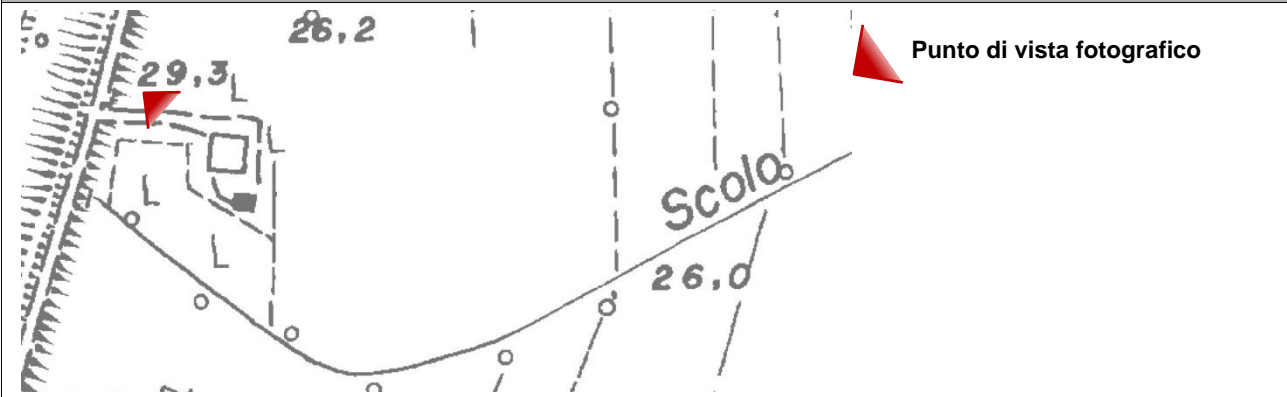
QUALITA' ARCHITETTONICA

- Edificio di interesse storico-architettonico
- Edificio di interesse tipologico
- Edificio di interesse ambientale
- Edificio di scarso interesse

STATO DI CONSERVAZIONE

- Buono
- Discreto
- Sufficiente
- Insufficiente

SCHEDA NUMERO: RE85



DATI AMMINISTRATIVI E LOCALIZZAZIONE GEOGRAFICA

Georeferenziazione tramite punto: 72

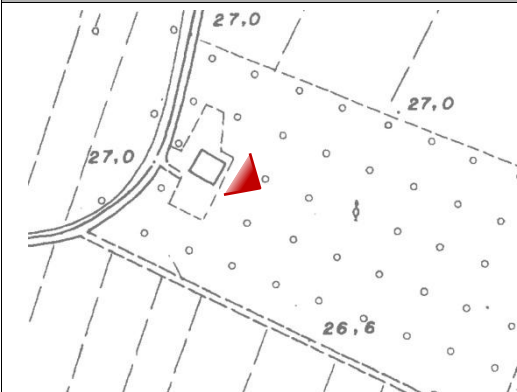
Provincia: RE	
Comune: Brescello	Vincoli esistenti:
Indirizzo: Strada del Porto	Abitata: no Presenza di animali: sì Attività agricola in essere: no
Denominazione:	

DATI IDENTIFICATIVI

Tipologia: casa a blocco
Descrizione: casale ad elementi giustapposti con copertura continua a due falde.

Funzioni presenti	Datazione: ante 1950
<ul style="list-style-type: none"> <input checked="" type="checkbox"/> Residenza padronale <input type="checkbox"/> Residenza padronale e torre <input checked="" type="checkbox"/> Stalla con sovrapposto fienile <input type="checkbox"/> Stalla <input type="checkbox"/> Portico/barchessa <input checked="" type="checkbox"/> Rustico <input type="checkbox"/> Chiesa <input type="checkbox"/> Mulino <input type="checkbox"/> Colombaia <input type="checkbox"/> Parco/giardino <input type="checkbox"/> Altro 	QUALITA' ARCHITETTONICA <ul style="list-style-type: none"> <input type="checkbox"/> Edificio di interesse storico-architettonico <input type="checkbox"/> Edificio di interesse tipologico <input checked="" type="checkbox"/> Edificio di interesse ambientale <input type="checkbox"/> Edificio di scarso interesse
	STATO DI CONSERVAZIONE <ul style="list-style-type: none"> <input type="checkbox"/> Buono <input type="checkbox"/> Discreto <input checked="" type="checkbox"/> Sufficiente <input type="checkbox"/> Insufficiente

SCHEDA NUMERO: RE86



Punto di vista fotografico



DATI AMMINISTRATIVI E LOCALIZZAZIONE GEOGRAFICA

Georeferenziazione tramite punto: 73

Provincia: RE

Comune: Brescello

Indirizzo: Strada Viazza, 17

Denominazione:

Vincoli esistenti:

Abitata: no

Presenza di animali: no

Attività agricola in essere: no

DATI IDENTIFICATIVI

Tipologia: casa a blocco

Descrizione: casale ad elementi giustapposti con porta morta e copertura continua a due falde

Funzioni presenti

- Residenza padronale
- Residenza padronale e torre
- Stalla con sovrapposto fienile
- Stalla
- Portico/barchessa
- Rustico
- Chiesa
- Mulino
- Colombaia
- Parco/giardino
- Altro

Datazione: ante 1950

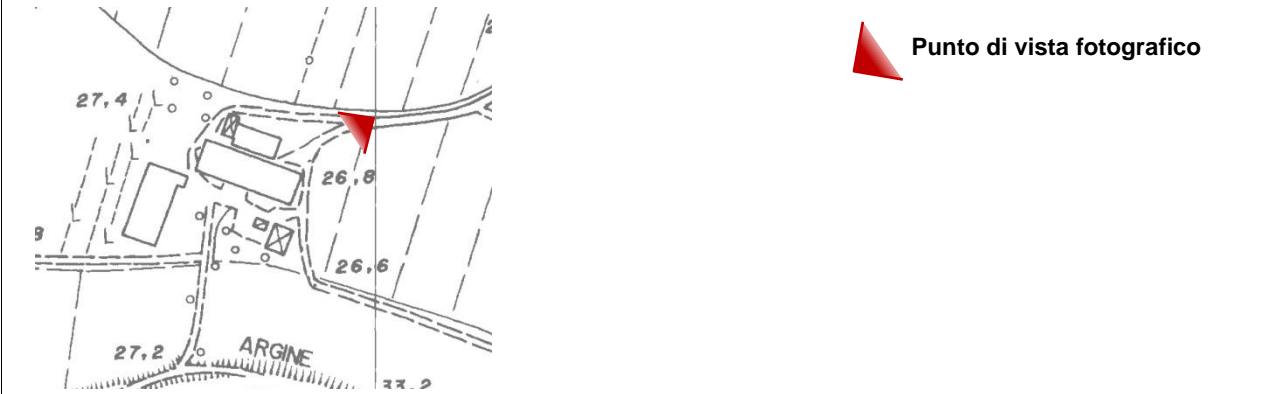
QUALITA' ARCHITETTONICA

- Edificio di interesse storico-architettonico
- Edificio di interesse tipologico
- Edificio di interesse ambientale
- Edificio di scarso interesse

STATO DI CONSERVAZIONE

- Buono
- Discreto
- Sufficiente
- Insufficiente

SCHEDA NUMERO: RE87



 **Punto di vista fotografico**



DATI AMMINISTRATIVI E LOCALIZZAZIONE GEOGRAFICA

Georeferenziazione tramite punto: 153

Provincia: RE	
Comune: Brescello	Vincoli esistenti:
Indirizzo: Strada Viazza, 19-21	Abitata: no Presenza di animali: no Attività agricola in essere: no
Denominazione:	

DATI IDENTIFICATIVI

Tipologia: casa a blocco

Descrizione: casale ad elementi giustapposti con copertura continua a due falde.

Funzioni presenti	Datazione: ante 1950
<ul style="list-style-type: none"> <input checked="" type="checkbox"/> Residenza padronale <input type="checkbox"/> Residenza padronale e torre <input checked="" type="checkbox"/> Stalla con sovrapposto fienile <input type="checkbox"/> Stalla <input checked="" type="checkbox"/> Portico/barchessa <input type="checkbox"/> Rustico <input type="checkbox"/> Chiesa <input type="checkbox"/> Mulino <input type="checkbox"/> Colombaia <input type="checkbox"/> Parco/giardino <input type="checkbox"/> Altro 	QUALITA' ARCHITETTONICA <ul style="list-style-type: none"> <input type="checkbox"/> Edificio di interesse storico-architettonico <input type="checkbox"/> Edificio di interesse tipologico <input checked="" type="checkbox"/> Edificio di interesse ambientale <input type="checkbox"/> Edificio di scarso interesse
	STATO DI CONSERVAZIONE <ul style="list-style-type: none"> <input type="checkbox"/> Buono <input type="checkbox"/> Discreto <input checked="" type="checkbox"/> Sufficiente <input type="checkbox"/> Insufficiente

SCHEDA NUMERO: RE88



 **Punto di vista fotografico**



DATI AMMINISTRATIVI E LOCALIZZAZIONE GEOGRAFICA

Georeferenziazione tramite punto: 74

Provincia: RE

Comune: Brescello

Indirizzo: Strada Viazza

Denominazione:

Vincoli esistenti:

Abitata: no

Presenza di animali: no

Attività agricola in essere: no

DATI IDENTIFICATIVI

Tipologia: casa a blocco

Descrizione: casale ad elementi giustapposti con copertura a colmi differenziati

Funzioni presenti

- Residenza padronale
- Residenza padronale e torre
- Stalla con sovrapposto fienile
- Stalla
- Portico/barchessa
- Rustico
- Chiesa
- Mulino
- Colombaia
- Parco/giardino
- Altro

Datazione: ante 1950

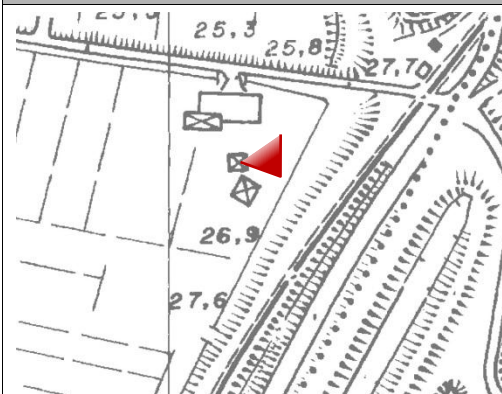
QUALITA' ARCHITETTONICA

- Edificio di interesse storico-architettonico
- Edificio di interesse tipologico
- Edificio di interesse ambientale
- Edificio di scarso interesse

STATO DI CONSERVAZIONE

- Buono
- Discreto
- Sufficiente
- Insufficiente

SCHEDA NUMERO: RE89



 **Punto di vista fotografico**



DATI AMMINISTRATIVI E LOCALIZZAZIONE GEOGRAFICA

Georeferenziazione tramite punto: 75

Provincia: RE

Comune: Brescello

Indirizzo: Via Bernini, 1

Denominazione:

Vincoli esistenti:

Abitata: no

Presenza di animali: no

Attività agricola in essere: no

DATI IDENTIFICATIVI

Tipologia: casa a blocco

Descrizione: casale ad elementi giustapposti con copertura a due falde a colmi differenziati

Funzioni presenti

- Residenza padronale
- Residenza padronale e torre
- Stalla con sovrapposto fienile
- Stalla
- Portico/barchessa
- Rustico
- Chiesa
- Mulino
- Colombaia
- Parco/giardino
- Altro

Datazione: ante 1950

QUALITA' ARCHITETTONICA

- Edificio di interesse storico-architettonico
- Edificio di interesse tipologico
- Edificio di interesse ambientale
- Edificio di scarso interesse

STATO DI CONSERVAZIONE

- Buono
- Discreto
- Sufficiente
- Insufficiente

SCHEDA NUMERO: RE90



 **Punto di vista fotografico**



DATI AMMINISTRATIVI E LOCALIZZAZIONE GEOGRAFICA

Georeferenziazione tramite punto: 76

Provincia: RE

Comune: Brescello

Indirizzo: SP 62R, 84

Denominazione:

Vincoli esistenti:

Abitata: no

Presenza di animali: no

Attività agricola in essere: no

DATI IDENTIFICATIVI

Tipologia: cascina a corte aperta

Descrizione:

Funzioni presenti

- Residenza padronale
- Residenza padronale e torre
- Stalla con sovrapposto fienile
- Stalla
- Portico/barchessa
- Rustico
- Chiesa
- Mulino
- Colombaia
- Parco/giardino
- Altro

Datazione: ante 1950

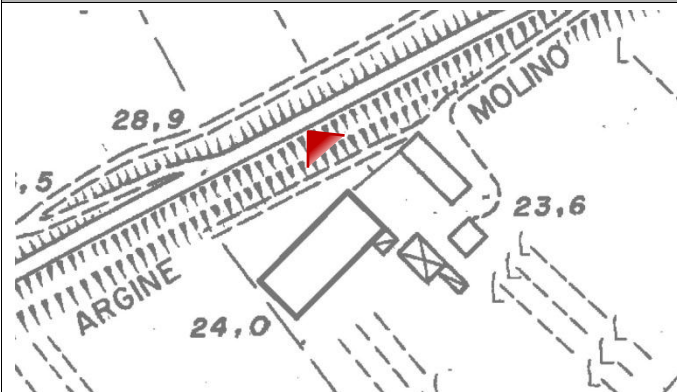
QUALITA' ARCHITETTONICA

- Edificio di interesse storico-architettonico
- Edificio di interesse tipologico
- Edificio di interesse ambientale
- Edificio di scarso interesse

STATO DI CONSERVAZIONE

- Buono
- Discreto
- Sufficiente
- Insufficiente

SCHEDA NUMERO: RE91



Punto di vista fotografico



DATI AMMINISTRATIVI E LOCALIZZAZIONE GEOGRAFICA

Georeferenziazione tramite punto: 77

Provincia: RE	
Comune: Brescello	Vincoli esistenti:
Indirizzo: Via Argine Molino Caselle, 1	Abitata: sì Presenza di animali: no Attività agricola in essere: no
Denominazione:	

DATI IDENTIFICATIVI

Tipologia: cascina a corte aperta

Descrizione:

Funzioni presenti

- Residenza padronale
- Residenza padronale e torre
- Stalla con sovrapposto fienile
- Stalla
- Portico/barchessa
- Rustico
- Chiesa
- Mulino
- Colombaia
- Parco/giardino
- Altro

Datazione: ante 1950


QUALITA' ARCHITETTONICA

- Edificio di interesse storico-architettonico
- Edificio di interesse tipologico
- Edificio di interesse ambientale
- Edificio di scarso interesse

STATO DI CONSERVAZIONE

- Buono
- Discreto
- Sufficiente
- Insufficiente

SCHEDA NUMERO: RE92



DATI AMMINISTRATIVI E LOCALIZZAZIONE GEOGRAFICA

Georeferenziazione tramite punto: 78

Provincia: RE	
Comune: Brescello	Vincoli esistenti:
Indirizzo: Via Argine Molino Caselle, 3	Abitata: no Presenza di animali: no Attività agricola in essere: no
Denominazione:	


DATI IDENTIFICATIVI

Tipologia: casa a blocco

Descrizione: casale ad elementi giustapposti con copertura continua a due falde.

Funzioni presenti	Datazione: ante 1950
<ul style="list-style-type: none"> <input checked="" type="checkbox"/> Residenza padronale <input type="checkbox"/> Residenza padronale e torre <input checked="" type="checkbox"/> Stalla con sovrapposto fienile <input type="checkbox"/> Stalla <input type="checkbox"/> Portico/barchessa <input type="checkbox"/> Rustico <input type="checkbox"/> Chiesa <input type="checkbox"/> Mulino <input type="checkbox"/> Colombaia <input type="checkbox"/> Parco/giardino <input type="checkbox"/> Altro 	QUALITA' ARCHITETTONICA <ul style="list-style-type: none"> <input type="checkbox"/> Edificio di interesse storico-architettonico <input type="checkbox"/> Edificio di interesse tipologico <input checked="" type="checkbox"/> Edificio di interesse ambientale <input type="checkbox"/> Edificio di scarso interesse
	STATO DI CONSERVAZIONE <ul style="list-style-type: none"> <input checked="" type="checkbox"/> Buono <input type="checkbox"/> Discreto <input type="checkbox"/> Sufficiente <input type="checkbox"/> Insufficiente

SCHEDA NUMERO: RE93



DATI AMMINISTRATIVI E LOCALIZZAZIONE GEOGRAFICA

Georeferenziazione tramite punto: 79

Provincia: RE	
Comune: Brescello	Vincoli esistenti:
Indirizzo: Via Quadra Bandi, 1	Abitata: no Presenza di animali: no Attività agricola in essere: sì
Denominazione:	

DATI IDENTIFICATIVI

Tipologia: casa a blocco

Descrizione: casale ad elementi giustapposti con copertura continua a quattro falde. Portici

Funzioni presenti

- Residenza padronale
- Residenza padronale e torre
- Stalla con sovrapposto fienile
- Stalla
- Portico/barchessa
- Rustico
- Chiesa
- Mulino
- Colombaia
- Parco/giardino
- Altro

Datazione: ante 1950

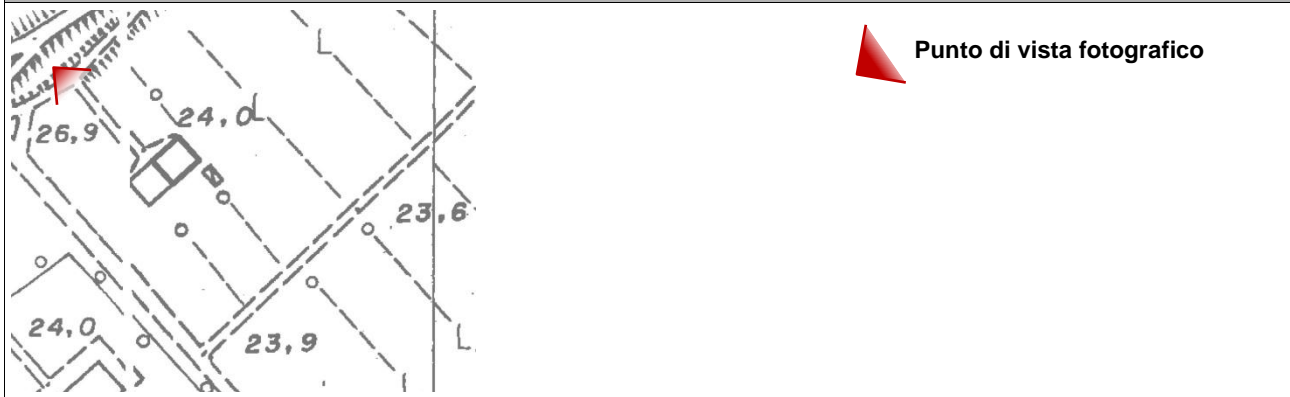
QUALITA' ARCHITETTONICA

- Edificio di interesse storico-architettonico
- Edificio di interesse tipologico
- Edificio di interesse ambientale
- Edificio di scarso interesse

STATO DI CONSERVAZIONE

- Buono
- Discreto
- Sufficiente
- Insufficiente

SCHEDA NUMERO: RE94



DATI AMMINISTRATIVI E LOCALIZZAZIONE GEOGRAFICA

Georeferenziazione tramite punto: 80

Provincia: RE	
Comune: Brescello	Vincoli esistenti:
Indirizzo: Via Argine Molino Caselle	Abitata: no Presenza di animali: no Attività agricola in essere: no
Denominazione:	

DATI IDENTIFICATIVI

Tipologia: casa a blocco

Descrizione: casale ad elementi giustapposti con copertura continua a due falde.

Funzioni presenti	Datazione: ante 1950
<ul style="list-style-type: none"> <input checked="" type="checkbox"/> Residenza padronale <input type="checkbox"/> Residenza padronale e torre <input checked="" type="checkbox"/> Stalla con sovrapposto fienile <input type="checkbox"/> Stalla <input checked="" type="checkbox"/> Portico/barchessa <input type="checkbox"/> Rustico <input type="checkbox"/> Chiesa <input type="checkbox"/> Mulino <input type="checkbox"/> Colombaia <input type="checkbox"/> Parco/giardino <input type="checkbox"/> Altro 	QUALITA' ARCHITETTONICA <ul style="list-style-type: none"> <input type="checkbox"/> Edificio di interesse storico-architettonico <input type="checkbox"/> Edificio di interesse tipologico <input checked="" type="checkbox"/> Edificio di interesse ambientale <input type="checkbox"/> Edificio di scarso interesse
	STATO DI CONSERVAZIONE <ul style="list-style-type: none"> <input checked="" type="checkbox"/> Buono <input type="checkbox"/> Discreto <input type="checkbox"/> Sufficiente <input type="checkbox"/> Insufficiente

SCHEDA NUMERO: RE95	
 <div style="float: right; text-align: center;">  Punto di vista fotografico </div>	
	
DATI AMMINISTRATIVI E LOCALIZZAZIONE GEOGRAFICA	
Georeferenziazione tramite punto: 81	
Provincia: RE	
Comune: Brescello	Vincoli esistenti:
Indirizzo: Via Argine Molino Caselle	Abitata:
Denominazione:	Presenza di animali:
	Attività agricola in essere:
DATI IDENTIFICATIVI	
Tipologia: casa a blocco	
Descrizione: casale ad elementi giustapposti con porta morta e copertura continua a due falde	
Funzioni presenti <ul style="list-style-type: none"> <input checked="" type="checkbox"/> Residenza padronale <input type="checkbox"/> Residenza padronale e torre <input checked="" type="checkbox"/> Stalla con sovrapposto fienile <input type="checkbox"/> Stalla <input checked="" type="checkbox"/> Portico/barchessa <input type="checkbox"/> Rustico <input type="checkbox"/> Chiesa <input type="checkbox"/> Mulino <input type="checkbox"/> Colombaia <input type="checkbox"/> Parco/giardino <input type="checkbox"/> Altro 	Datazione: ante 1950 QUALITA' ARCHITETTONICA <ul style="list-style-type: none"> <input type="checkbox"/> Edificio di interesse storico-architettonico <input type="checkbox"/> Edificio di interesse tipologico <input checked="" type="checkbox"/> Edificio di interesse ambientale <input type="checkbox"/> Edificio di scarso interesse STATO DI CONSERVAZIONE <ul style="list-style-type: none"> <input type="checkbox"/> Buono <input checked="" type="checkbox"/> Discreto <input type="checkbox"/> Sufficiente <input type="checkbox"/> Insufficiente

SCHEDA NUMERO: RE96



 **Punto di vista fotografico**



DATI AMMINISTRATIVI E LOCALIZZAZIONE GEOGRAFICA

Georeferenziazione tramite punto: 82

Provincia: RE

Comune: Brescello

Indirizzo: Via Argine Molino Caselle, 16

Denominazione:

Vincoli esistenti:

Abitata: no

Presenza di animali: no

Attività agricola in essere: no

DATI IDENTIFICATIVI

Tipologia: casa a blocco

Descrizione: casale ad elementi giustapposti con copertura a due falde a colmi differenziati

Funzioni presenti

- Residenza padronale
- Residenza padronale e torre
- Stalla con sovrapposto fienile
- Stalla
- Portico/barchessa
- Rustico
- Chiesa
- Mulino
- Colombaia
- Parco/giardino
- Altro

Datazione: ante 1950


QUALITA' ARCHITETTONICA

- Edificio di interesse storico-architettonico
- Edificio di interesse tipologico
- Edificio di interesse ambientale
- Edificio di scarso interesse

STATO DI CONSERVAZIONE

- Buono
- Discreto
- Sufficiente
- Insufficiente

SCHEDA NUMERO: RE97



Punto di vista fotografico



DATI AMMINISTRATIVI E LOCALIZZAZIONE GEOGRAFICA

Georeferenziazione tramite punto: 84

Provincia: RE	
Comune: Brescello	Vincoli esistenti:
Indirizzo: Via Argine Molino Caselle	Abitata: sì Presenza di animali: no Attività agricola in essere: no
Denominazione:	

DATI IDENTIFICATIVI

Tipologia: casa a blocco

Descrizione: casale ad elementi giustapposti con copertura a due falde a colmi differenziati

<p>Funzioni presenti</p> <ul style="list-style-type: none"> <input checked="" type="checkbox"/> Residenza padronale <input type="checkbox"/> Residenza padronale e torre <input checked="" type="checkbox"/> Stalla con sovrapposto fienile <input type="checkbox"/> Stalla <input checked="" type="checkbox"/> Portico/barchessa <input checked="" type="checkbox"/> Rustico <input type="checkbox"/> Chiesa <input type="checkbox"/> Mulino <input type="checkbox"/> Colombaia <input type="checkbox"/> Parco/giardino <input type="checkbox"/> Altro 	<p>Datazione: ante 1950</p> <p>QUALITA' ARCHITETTONICA</p> <ul style="list-style-type: none"> <input type="checkbox"/> Edificio di interesse storico-architettonico <input type="checkbox"/> Edificio di interesse tipologico <input checked="" type="checkbox"/> Edificio di interesse ambientale <input type="checkbox"/> Edificio di scarso interesse <p>STATO DI CONSERVAZIONE</p> <ul style="list-style-type: none"> <input type="checkbox"/> Buono <input checked="" type="checkbox"/> Discreto <input type="checkbox"/> Sufficiente <input type="checkbox"/> Insufficiente
---	--

SCHEDA NUMERO: RE98



Punto di vista fotografico



DATI AMMINISTRATIVI E LOCALIZZAZIONE GEOGRAFICA

Georeferenziazione tramite punto: 83

Provincia: RE	
Comune: Brescello	Vincoli esistenti:
Indirizzo: Via Argine Molino Caselle	Abitata: no Presenza di animali: no Attività agricola in essere: no
Denominazione:	

DATI IDENTIFICATIVI

Tipologia: edificio residenziale

Descrizione: abitazione su tre livelli e copertura a due falde

Funzioni presenti	Datazione: ante 1950
<ul style="list-style-type: none"> <input checked="" type="checkbox"/> Residenza padronale <input type="checkbox"/> Residenza padronale e torre <input type="checkbox"/> Stalla con sovrapposto fienile <input type="checkbox"/> Stalla <input type="checkbox"/> Portico/barchessa <input type="checkbox"/> Rustico <input type="checkbox"/> Chiesa <input type="checkbox"/> Mulino <input type="checkbox"/> Colombaia <input type="checkbox"/> Parco/giardino <input type="checkbox"/> Altro 	QUALITA' ARCHITETTONICA <ul style="list-style-type: none"> <input type="checkbox"/> Edificio di interesse storico-architettonico <input type="checkbox"/> Edificio di interesse tipologico <input checked="" type="checkbox"/> Edificio di interesse ambientale <input type="checkbox"/> Edificio di scarso interesse
	STATO DI CONSERVAZIONE <ul style="list-style-type: none"> <input checked="" type="checkbox"/> Buono <input type="checkbox"/> Discreto <input type="checkbox"/> Sufficiente <input type="checkbox"/> Insufficiente

SCHEDA NUMERO: RE99



Punto di vista fotografico



DATI AMMINISTRATIVI E LOCALIZZAZIONE GEOGRAFICA

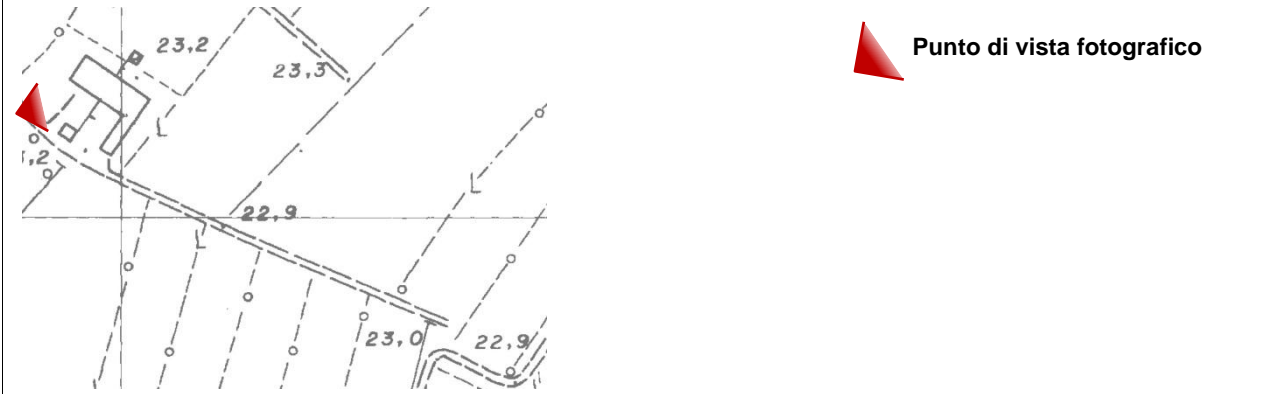
Georeferenziazione tramite punto: 85	
Provincia: RE	
Comune: Brescello	Vincoli esistenti:
Indirizzo: Via Argine Molino Caselle, 33	Abitata: no Presenza di animali: no Attività agricola in essere: no
Denominazione:	

DATI IDENTIFICATIVI

Tipologia: casa a blocco
Descrizione: casale ad elementi giustapposti con copertura continua a due falde e cresta frangifuoco

<p>Funzioni presenti</p> <ul style="list-style-type: none"> <input checked="" type="checkbox"/> Residenza padronale <input type="checkbox"/> Residenza padronale e torre <input checked="" type="checkbox"/> Stalla con sovrapposto fienile <input type="checkbox"/> Stalla <input checked="" type="checkbox"/> Portico/barchessa <input checked="" type="checkbox"/> Rustico <input type="checkbox"/> Chiesa <input type="checkbox"/> Mulino <input type="checkbox"/> Colombaia <input type="checkbox"/> Parco/giardino <input type="checkbox"/> Altro 	<p>Datazione: ante 1950</p> <p>QUALITA' ARCHITETTONICA</p> <ul style="list-style-type: none"> <input type="checkbox"/> Edificio di interesse storico-architettonico <input type="checkbox"/> Edificio di interesse tipologico <input checked="" type="checkbox"/> Edificio di interesse ambientale <input type="checkbox"/> Edificio di scarso interesse <p>STATO DI CONSERVAZIONE</p> <ul style="list-style-type: none"> <input checked="" type="checkbox"/> Buono <input type="checkbox"/> Discreto <input type="checkbox"/> Sufficiente <input type="checkbox"/> Insufficiente
---	--

SCHEDA NUMERO: RE100



Punto di vista fotografico



DATI AMMINISTRATIVI E LOCALIZZAZIONE GEOGRAFICA

Georeferenziazione tramite punto: 86

Provincia: RE	
Comune: Brescello	Vincoli esistenti:
Indirizzo: Via Argine Molino Caselle, 29	Abitata: no Presenza di animali: no Attività agricola in essere: no
Denominazione:	

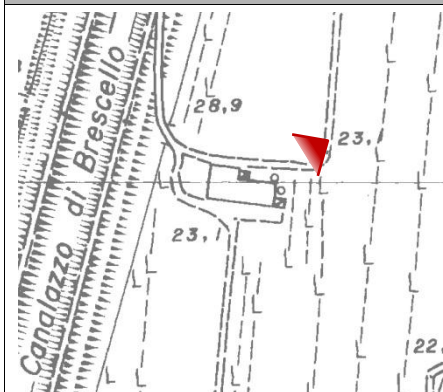
DATI IDENTIFICATIVI

Tipologia: casa a blocco

Descrizione: casale ad elementi giustapposti con porta morta e copertura continua a due falde

Funzioni presenti	Datazione: ante 1950
<ul style="list-style-type: none"> <input checked="" type="checkbox"/> Residenza padronale <input type="checkbox"/> Residenza padronale e torre <input checked="" type="checkbox"/> Stalla con sovrapposto fienile <input type="checkbox"/> Stalla <input checked="" type="checkbox"/> Portico/barchessa <input checked="" type="checkbox"/> Rustico <input type="checkbox"/> Chiesa <input type="checkbox"/> Mulino <input type="checkbox"/> Colombaia <input type="checkbox"/> Parco/giardino <input type="checkbox"/> Altro 	QUALITA' ARCHITETTONICA <ul style="list-style-type: none"> <input type="checkbox"/> Edificio di interesse storico-architettonico <input type="checkbox"/> Edificio di interesse tipologico <input checked="" type="checkbox"/> Edificio di interesse ambientale <input type="checkbox"/> Edificio di scarso interesse
	STATO DI CONSERVAZIONE <ul style="list-style-type: none"> <input type="checkbox"/> Buono <input type="checkbox"/> Discreto <input checked="" type="checkbox"/> Sufficiente <input type="checkbox"/> Insufficiente

SCHEDA NUMERO: RE101



 **Punto di vista fotografico**



DATI AMMINISTRATIVI E LOCALIZZAZIONE GEOGRAFICA

Georeferenziazione tramite punto: 87

Provincia: RE

Comune: Brescello

Indirizzo: Via Argine Molino Caselle, 35

Denominazione:

Vincoli esistenti:

Abitata: no

Presenza di animali: no

Attività agricola in essere: no

DATI IDENTIFICATIVI

Tipologia: casa a blocco

Descrizione: casale ad elementi giustapposti con copertura continua a due falde

Funzioni presenti

- Residenza padronale
- Residenza padronale e torre
- Stalla con sovrapposto fienile
- Stalla
- Portico/barchessa
- Rustico
- Chiesa
- Mulino
- Colombaia
- Parco/giardino
- Altro

Datazione: ante 1950


QUALITA' ARCHITETTONICA

- Edificio di interesse storico-architettonico
- Edificio di interesse tipologico
- Edificio di interesse ambientale
- Edificio di scarso interesse

STATO DI CONSERVAZIONE

- Buono
- Discreto
- Sufficiente
- Insufficiente

SCHEDA NUMERO: PR27



DATI AMMINISTRATIVI E LOCALIZZAZIONE GEOGRAFICA

Georeferenziazione tramite punto: 52

Provincia: PR	
Comune: Sorbolo	Vincoli esistenti:
Indirizzo: Strada di Chiozzola in Coenzo	Abitata: no Presenza di animali: no Attività agricola in essere: no
Denominazione:	

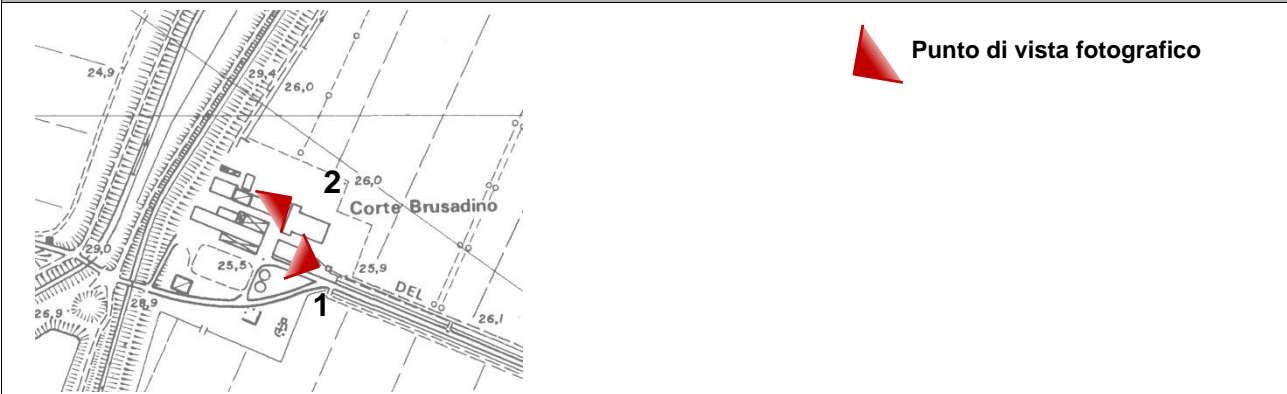
DATI IDENTIFICATIVI

Tipologia: casa a blocco

Descrizione: casale ad elementi giustapposti con copertura a colmi differenziati. L'unità abitativa si articola su tre livelli con copertura a quattro falde; quella produttiva ha portico architravato avanzato.

Funzioni presenti	Datazione: ante 1950
<ul style="list-style-type: none"> <input checked="" type="checkbox"/> Residenza padronale <input type="checkbox"/> Residenza padronale e torre <input type="checkbox"/> Stalla con sovrapposto fienile <input type="checkbox"/> Stalla <input checked="" type="checkbox"/> Portico/barchessa <input type="checkbox"/> Rustico <input type="checkbox"/> Chiesa <input type="checkbox"/> Mulino <input type="checkbox"/> Colombaia <input type="checkbox"/> Parco/giardino <input type="checkbox"/> Altro 	QUALITA' ARCHITETTONICA <ul style="list-style-type: none"> <input type="checkbox"/> Edificio di interesse storico-architettonico <input type="checkbox"/> Edificio di interesse tipologico <input checked="" type="checkbox"/> Edificio di interesse ambientale <input type="checkbox"/> Edificio di scarso interesse
	STATO DI CONSERVAZIONE <ul style="list-style-type: none"> <input type="checkbox"/> Buono <input type="checkbox"/> Discreto <input checked="" type="checkbox"/> Sufficiente <input type="checkbox"/> Insufficiente

SCHEDA NUMERO: PR28



Punto di vista fotografico



(1)

(2)

DATI AMMINISTRATIVI E LOCALIZZAZIONE GEOGRAFICA

Georeferenziazione tramite punto: 51

Provincia: PR	
Comune: Sorbolo	Vincoli esistenti:
Indirizzo: Strada di Chiozzola in Coenzo	Abitata: sì Presenza di animali: no Attività agricola in essere: sì
Denominazione:	

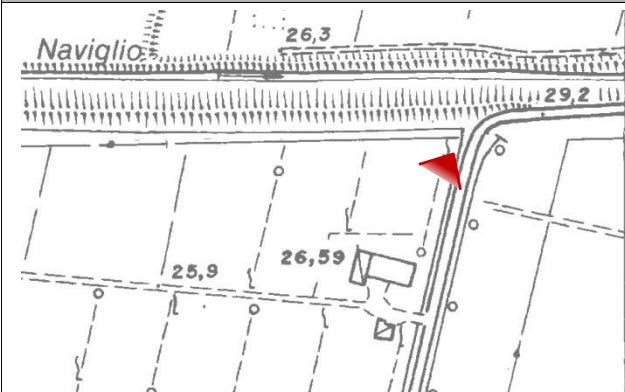
DATI IDENTIFICATIVI

Tipologia: cascina a corte aperta

Descrizione: grande casale ad elementi giustapposti con copertura a due falde a colmi differenziati e cresta frangifuoco. A sud-ovest è una cappella.

Funzioni presenti	Datazione: ante 1950
<ul style="list-style-type: none"> <input checked="" type="checkbox"/> Residenza padronale <input type="checkbox"/> Residenza padronale e torre <input checked="" type="checkbox"/> Stalla con sovrapposto fienile <input type="checkbox"/> Stalla <input checked="" type="checkbox"/> Portico/barchessa <input checked="" type="checkbox"/> Rustico <input type="checkbox"/> Chiesa <input type="checkbox"/> Mulino <input type="checkbox"/> Colombaia <input type="checkbox"/> Parco/giardino <input type="checkbox"/> Altro 	QUALITA' ARCHITETTONICA <ul style="list-style-type: none"> <input type="checkbox"/> Edificio di interesse storico-architettonico <input type="checkbox"/> Edificio di interesse tipologico <input checked="" type="checkbox"/> Edificio di interesse ambientale <input type="checkbox"/> Edificio di scarso interesse
	STATO DI CONSERVAZIONE <ul style="list-style-type: none"> <input checked="" type="checkbox"/> Buono <input type="checkbox"/> Discreto <input type="checkbox"/> Sufficiente <input type="checkbox"/> Insufficiente

SCHEDA NUMERO: PR29



 **Punto di vista fotografico**



DATI AMMINISTRATIVI E LOCALIZZAZIONE GEOGRAFICA

Georeferenziazione tramite punto: 53

Provincia: PR

Comune: Sorbolo

Indirizzo: Strada di Chiozzola in Coenzo, 16

Denominazione:

Vincoli esistenti:

Abitata: sì

Presenza di animali: no

Attività agricola in essere: no

DATI IDENTIFICATIVI

Tipologia: casa a blocco

Descrizione: casale ad elementi giustapposti con porta morta e copertura continua a due falde.

Funzioni presenti

- Residenza padronale
- Residenza padronale e torre
- Stalla con sovrapposto fienile
- Stalla
- Portico/barchessa
- Rustico
- Chiesa
- Mulino
- Colombaia
- Parco/giardino
- Altro

Datazione: ante 1950

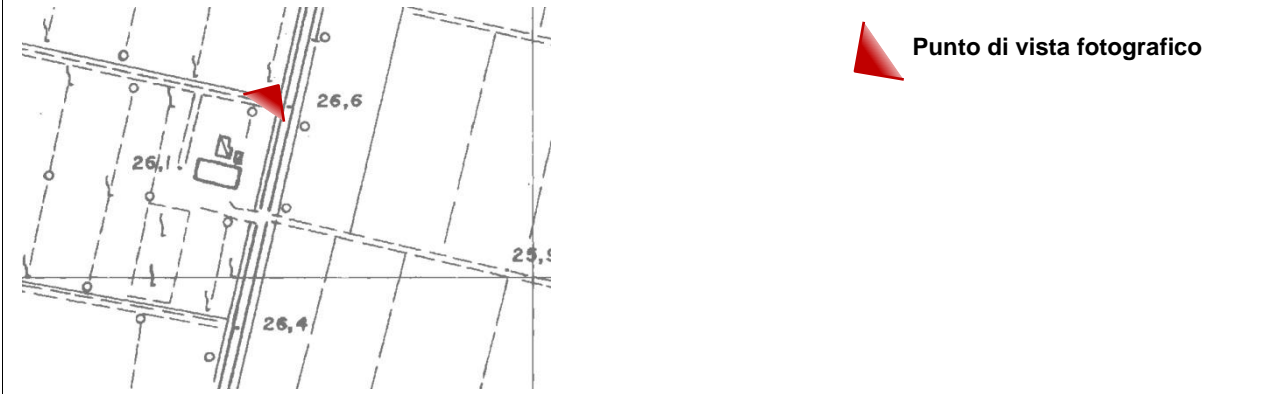
QUALITA' ARCHITETTONICA

- Edificio di interesse storico-architettonico
- Edificio di interesse tipologico
- Edificio di interesse ambientale
- Edificio di scarso interesse

STATO DI CONSERVAZIONE

- Buono
- Discreto
- Sufficiente
- Insufficiente

SCHEDA NUMERO: PR30



DATI AMMINISTRATIVI E LOCALIZZAZIONE GEOGRAFICA

Georeferenziazione tramite punto: 54

Provincia: PR	
Comune: Sorbolo	Vincoli esistenti:
Indirizzo: Strada di Chiozzola in Coenzo, 14	Abitata: no Presenza di animali: no Attività agricola in essere: no
Denominazione:	

DATI IDENTIFICATIVI

Tipologia: casa a blocco

Descrizione: casale ad elementi giustapposti con copertura a colmi differenziati.

<p>Funzioni presenti</p> <ul style="list-style-type: none"> <input checked="" type="checkbox"/> Residenza padronale <input type="checkbox"/> Residenza padronale e torre <input checked="" type="checkbox"/> Stalla con sovrapposto fienile <input type="checkbox"/> Stalla <input checked="" type="checkbox"/> Portico/barchessa <input checked="" type="checkbox"/> Rustico <input type="checkbox"/> Chiesa <input type="checkbox"/> Mulino <input type="checkbox"/> Colombaia <input type="checkbox"/> Parco/giardino <input type="checkbox"/> Altro 	<p>Datazione: ante 1950</p> <p>QUALITA' ARCHITETTONICA</p> <ul style="list-style-type: none"> <input type="checkbox"/> Edificio di interesse storico-architettonico <input type="checkbox"/> Edificio di interesse tipologico <input checked="" type="checkbox"/> Edificio di interesse ambientale <input type="checkbox"/> Edificio di scarso interesse <p>STATO DI CONSERVAZIONE</p> <ul style="list-style-type: none"> <input type="checkbox"/> Buono <input checked="" type="checkbox"/> Discreto <input type="checkbox"/> Sufficiente <input type="checkbox"/> Insufficiente
---	--

SCHEDA NUMERO: PR31



 **Punto di vista fotografico**



DATI AMMINISTRATIVI E LOCALIZZAZIONE GEOGRAFICA

Georeferenziazione tramite punto: 55

Provincia: PR

Comune: Sorbolo

Indirizzo: SP 60 Strada Nuova, 28

Denominazione:

Vincoli esistenti:

Abitata: sì

Presenza di animali: no

Attività agricola in essere: no

DATI IDENTIFICATIVI

Tipologia: casa a blocco

Descrizione: casale ad elementi giustapposti con copertura continua a due falde; portico architravato avanzato.

Funzioni presenti

- Residenza padronale
- Residenza padronale e torre
- Stalla con sovrapposto fienile
- Stalla
- Portico/barchessa
- Rustico
- Chiesa
- Mulino
- Colombaia
- Parco/giardino
- Altro

Datazione: ante 1950

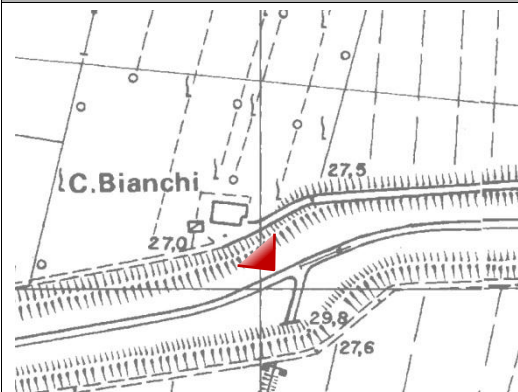
QUALITA' ARCHITETTONICA

- Edificio di interesse storico-architettonico
- Edificio di interesse tipologico
- Edificio di interesse ambientale
- Edificio di scarso interesse

STATO DI CONSERVAZIONE

- Buono
- Discreto
- Sufficiente
- Insufficiente

SCHEDA NUMERO: PR32



 **Punto di vista fotografico**



DATI AMMINISTRATIVI E LOCALIZZAZIONE GEOGRAFICA

Georeferenziazione tramite punto: 56

Provincia: PR

Comune: Sorbolo

Indirizzo: SP 60, Strada Nuova, 30

Denominazione:

Vincoli esistenti:

Abitata: no

Presenza di animali: no

Attività agricola in essere: no

DATI IDENTIFICATIVI

Tipologia: casa a blocco

Descrizione: casale ad elementi giustapposti con copertura continua a due falde.

Funzioni presenti

- Residenza padronale
- Residenza padronale e torre
- Stalla con sovrapposto fienile
- Stalla
- Portico/barchessa
- Rustico
- Chiesa
- Mulino
- Colombaia
- Parco/giardino
- Altro

Datazione: ante 1950

QUALITA' ARCHITETTONICA

- Edificio di interesse storico-architettonico
- Edificio di interesse tipologico
- Edificio di interesse ambientale
- Edificio di scarso interesse

STATO DI CONSERVAZIONE

- Buono
- Discreto
- Sufficiente
- Insufficiente

SCHEDA NUMERO: PR33



Punto di vista fotografico



DATI AMMINISTRATIVI E LOCALIZZAZIONE GEOGRAFICA

Georeferenziazione tramite punto: 57

Provincia: PR	
Comune: Sorbolo	Vincoli esistenti:
Indirizzo: SP 60, via Nuova	Abitata: no Presenza di animali: no Attività agricola in essere: no
Denominazione:	

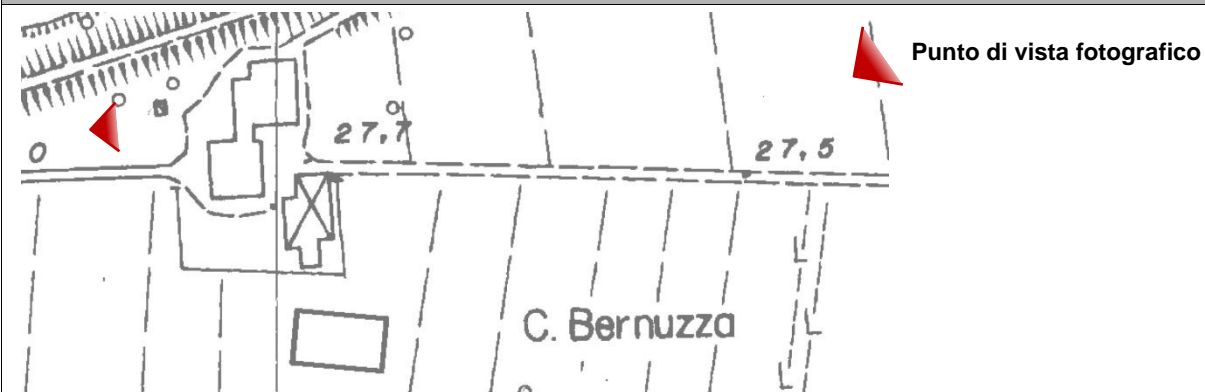
DATI IDENTIFICATIVI

Tipologia: casa a blocco

Descrizione: casale ad elementi giustapposti con copertura continua a due falde.

Funzioni presenti	Datazione: ante 1950
<ul style="list-style-type: none"> <input checked="" type="checkbox"/> Residenza padronale <input type="checkbox"/> Residenza padronale e torre <input checked="" type="checkbox"/> Stalla con sovrapposto fienile <input type="checkbox"/> Stalla <input checked="" type="checkbox"/> Portico/barchessa <input type="checkbox"/> Rustico <input type="checkbox"/> Chiesa <input type="checkbox"/> Mulino <input type="checkbox"/> Colombaia <input type="checkbox"/> Parco/giardino <input type="checkbox"/> Altro 	QUALITA' ARCHITETTONICA <ul style="list-style-type: none"> <input type="checkbox"/> Edificio di interesse storico-architettonico <input type="checkbox"/> Edificio di interesse tipologico <input checked="" type="checkbox"/> Edificio di interesse ambientale <input type="checkbox"/> Edificio di scarso interesse
	STATO DI CONSERVAZIONE <ul style="list-style-type: none"> <input type="checkbox"/> Buono <input type="checkbox"/> Discreto <input type="checkbox"/> Sufficiente <input checked="" type="checkbox"/> Insufficiente

SCHEDA NUMERO: PR34



DATI AMMINISTRATIVI E LOCALIZZAZIONE GEOGRAFICA

Georeferenziazione tramite punto: 58

Provincia: PR

Comune: Sorbolo

Indirizzo: Strada Nuova SP 60

Denominazione:

Vincoli esistenti:

Abitata: no

Presenza di animali: no

Attività agricola in essere: no

DATI IDENTIFICATIVI

Tipologia: cascina a corte aperta

Descrizione: cascina ad elementi separati. Gli edifici, con copertura a quattro falde, sono collegati da un basso rustico. Coperture seriamente danneggiate.

Funzioni presenti

- Residenza padronale
- Residenza padronale e torre
- Stalla con sovrapposto fienile
- Stalla
- Portico/barchessa
- Rustico
- Chiesa
- Mulino
- Colombaia
- Parco/giardino
- Altro

Datazione: ante 1950


QUALITA' ARCHITETTONICA

- Edificio di interesse storico-architettonico
- Edificio di interesse tipologico
- Edificio di interesse ambientale
- Edificio di scarso interesse

STATO DI CONSERVAZIONE

- Buono
- Discreto
- Sufficiente
- Insufficiente

SCHEDA NUMERO: PR35



Punto di vista fotografico



DATI AMMINISTRATIVI E LOCALIZZAZIONE GEOGRAFICA

Georeferenziazione tramite punto: 152

Provincia: PR	
Comune: Sorbolo	Vincoli esistenti:
Indirizzo: SP 60 Strada Nuova	Abitata: no Presenza di animali: no Attività agricola in essere: no
Denominazione:	

DATI IDENTIFICATIVI

Tipologia: casa a blocco

Descrizione: casale ad elementi giustapposti con porta morta e copertura continua a due falde.

Funzioni presenti	Datazione: ante 1950
<ul style="list-style-type: none"> <input checked="" type="checkbox"/> Residenza padronale <input type="checkbox"/> Residenza padronale e torre <input type="checkbox"/> Stalla con sovrapposto fienile <input type="checkbox"/> Stalla <input checked="" type="checkbox"/> Portico/barchessa <input checked="" type="checkbox"/> Rustico <input type="checkbox"/> Chiesa <input type="checkbox"/> Mulino <input type="checkbox"/> Colombaia <input type="checkbox"/> Parco/giardino <input type="checkbox"/> Altro 	QUALITA' ARCHITETTONICA <ul style="list-style-type: none"> <input type="checkbox"/> Edificio di interesse storico-architettonico <input type="checkbox"/> Edificio di interesse tipologico <input checked="" type="checkbox"/> Edificio di interesse ambientale <input type="checkbox"/> Edificio di scarso interesse
	STATO DI CONSERVAZIONE <ul style="list-style-type: none"> <input type="checkbox"/> Buono <input checked="" type="checkbox"/> Discreto <input type="checkbox"/> Sufficiente <input type="checkbox"/> Insufficiente