Firmato digitalmente da
ANGELO MARCHETTI
ACEA ELABORI SPA
Firmato il 02/11/2022 15:40
Seriale Certificato: 447188
Valido dal 16/02/2022 al 14/02/2025
TI Trust Technologies CA

STRALCIO PLANIMETRICO
PIAZZALE DI CANTIERE POZZO PZ3 - SCALA 1:1000

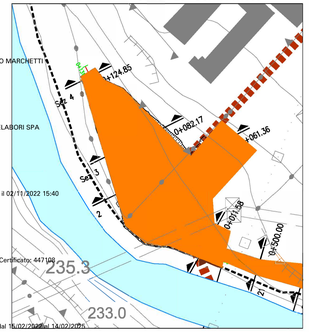

PROFILO LONGITUDINALE PIAZZALE DI CANTIERE POZZO PZ4 - SCALA 1:1000

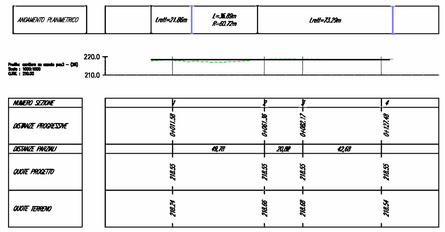

SEZIONE 1 PIAZZALE DI CANTIERE POZZO PZ3 - SCALA 1:200

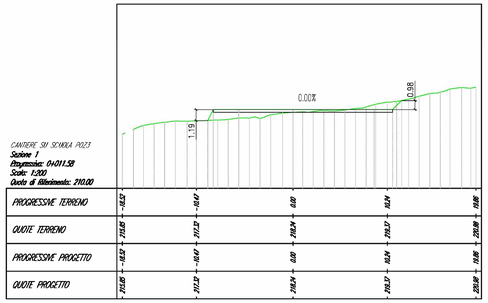

SEZIONE 2 PIAZZALE DI CANTIERE POZZO PZ3 - SCALA 1:200

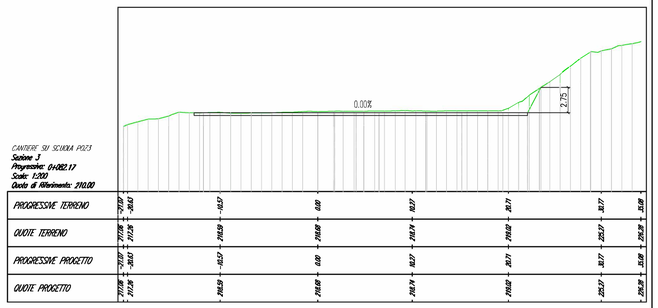

SEZIONE 2 PIAZZALE DI CANTIERE POZZO PZ3 - SCALA 1:200

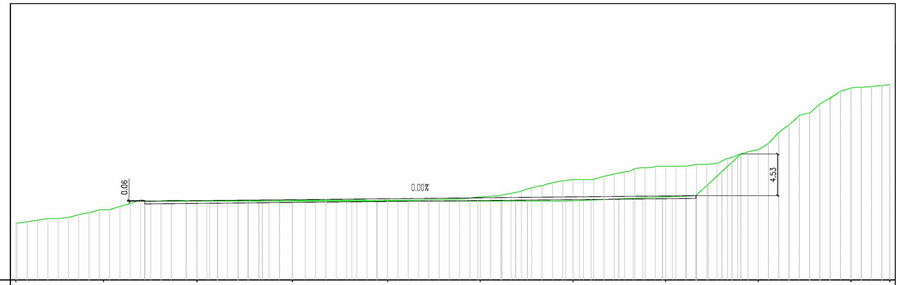

SEZIONE 4 PIAZZALE DI CANTIERE POZZO PZ3 - SCALA 1:200

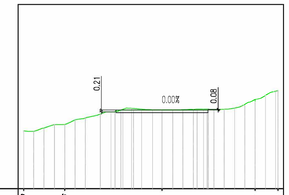

KEYPLAN

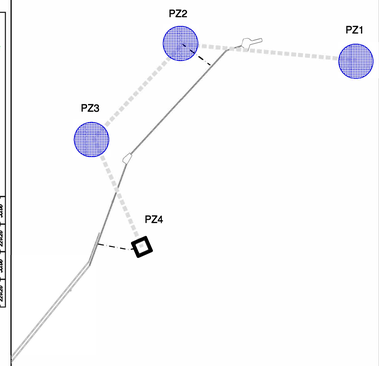

STRALCIO PLANIMETRICO
PIAZZALE DI CANTIERE POZZO PZ4 - SCALA 1:1000

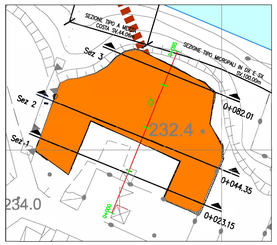

PROFILO LONGITUDINALE PIAZZALE DI CANTIERE POZZO PZ4 - SCALA 1:1000

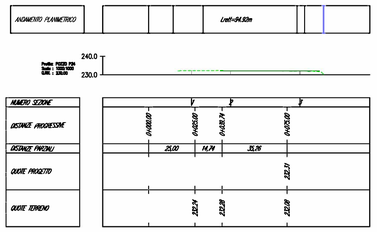

SEZIONE 2 PIAZZALE DI CANTIERE POZZO PZ4 - SCALA 1:200

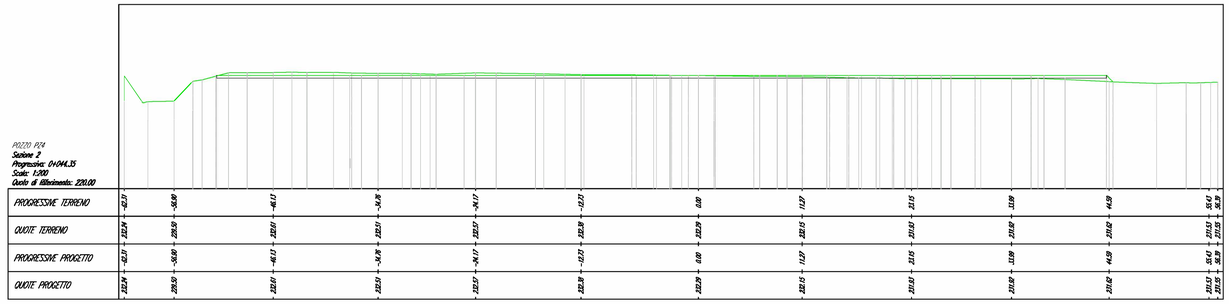

SEZIONE 3 PIAZZALE DI CANTIERE POZZO PZ4 - SCALA 1:200

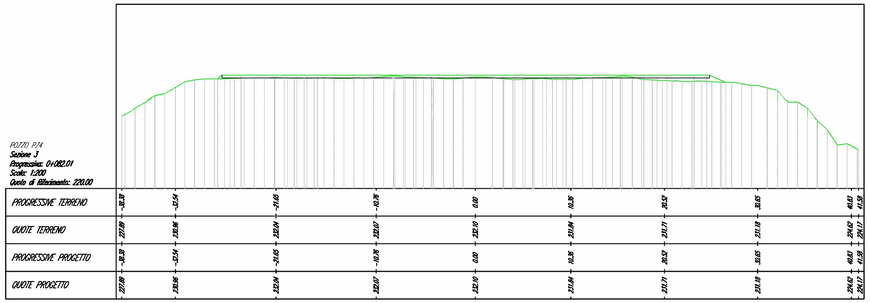

SEZIONE 1 PIAZZALE DI CANTIERE POZZO PZ4 - SCALA 1:200

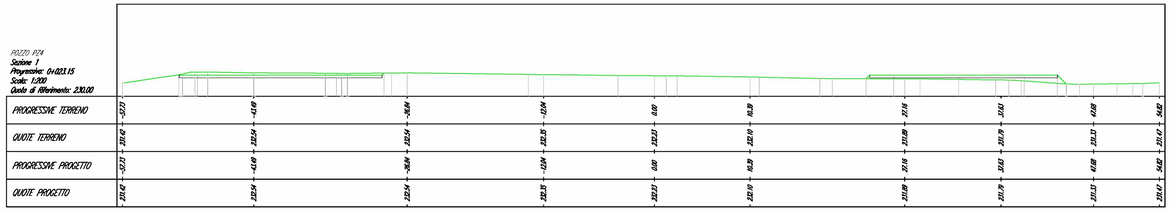

PRESIDENZA DEL CONSIGLIO DEI MINISTRI
MESSA IN SICUREZZA DEL SISTEMA ACQUEDOTTISTICO DEL PESCHIERA PER L'APPROVVIGIONAMENTO IDRICO DI ROMA CAPITALE E DELL'AREA METROPOLITANA

IL COMMISSARIO STRAORDINARIO ING. PhD MASSIMO SESSA

SUB COMMISSARIO ING. MASSIMO PATERNOSTRO

ACEA ATO 2 SPA

IL RESPONSABILE DEL PROCEDIMENTO
Ing. PhD Alessio Dede Sisa

SUPPORTO AL RESPONSABILE DEL PROCEDIMENTO
Dott. Ass. Vittorio Gennari
Sig.ra Claudia Iacobelli
Ing. Barnaba Paglia

CONSULENTE
Ing. Biagio Eremo

ELABORATO
A258PDS D038_0

COD. ATO2 AAM101 Rev.0

Progetto di sicurezza e ammodernamento dell'approvvigionamento della città metropolitana di Roma
"Messa in sicurezza e ammodernamento del sistema idrico del Peschiera".
L.n.108/2021, ex DL n.77/2021 art. 44 Allegato IV

CUP: G31B21000920002

EDIZIONE	AGGIORNAMENTI				
REV. N°	DATA	NOTE	SCALA		FIRMA
1					
2					
3					
4					
5					
6					

Sottoprogetto
RADDOPPIO VIII SIFONE – TRATTO CASA VALERIA – USCITA GALLERIA RIPOLI
FASE 1
(con il finanziamento dell'Unione europea – Next Generation EU)

PROGETTO DI FATTIBILITA' TECNICA ED ECONOMICA

TEAM DI PROGETTAZIONE

CAPO PROGETTO
Ing. Angelo Marchetti
GEOLOGIA
Geol. Fabrizio Benedini
GEOLOGIA E IDROGEOLOGIA
Geol. Stefano Tinti
RESTAURO E STRUTTURE
Arch. Paola Ciarlantini
ASPETTI AMBIENTALI
Ing. PhD Nicoletta Sinisgualdurni
ASTINTE TECNICHE DI SUPPORTO
Geom. Stefano Finocchi
ASTINTE PATRIMONIALI
Geom. Fabio Ferrari
SICUREZZA
Geom. Fabio Vio

Hanno collaborato:
Ing. Nicola Epifanio
Ing. Matteo Bottinelli
Ing. Roberto Biagi
Ing. Claudio Loruso
Ing. Nunziata Venuto
Ing. Viviana Angelaro
Ing. Alfonso Cello
Ing. Francesca Giangi
Arch. Antonio Pesare
Arch. Simone Nicosito
Arch. Giuseppe Curcio
Ing. Geol. Eliseo Paolini
Geol. PhD Paolo Coporossi
Geol. Simone Tirbo
Geol. Filippo Arkie
Per. Ind. Riccardo Gagliardi
Geom. Mariano Trizal
Geom. Davide Maufi
Geom. Veronica Ceccarelli
Geom. Cristian Damanti
Geom. Vito Di Paolo

CANTIERE DEL POZZO PZ3 E PZ4
STRALCIO PLANIMETRICO, PROFILO LONGITUDINALE E SEZIONI TRAVERSALI