SEZIONI TRASVERSALI STRADE DI ACCESSO AI POZZI 1 E 3 - Scala 1 : 200

SEZIONE 1
Altezza massima di riporto: 2 m
Profondità massima di scavo: 0 m

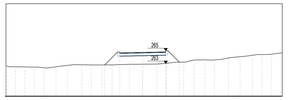

SEZIONE 2
Altezza massima di riporto: 4 m
Profondità massima di scavo: 0 m

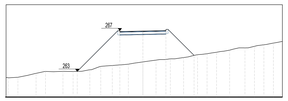

SEZIONE 3
Altezza massima di riporto: 0,5 m
Altezza massima di riporto: 0,1 m



SEZIONE 4
Altezza massima di riporto: 2 m
Profondità massima di scavo: 0 m



SEZIONE 5
Altezza massima di riporto: 2 m
Profondità massima di scavo: 1,5 m



SEZIONE 6
Altezza massima di riporto: 0 m
Profondità massima di scavo: 3 m

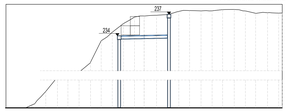

SEZIONE 7
Altezza massima di riporto: 4 m
Profondità massima di scavo: 0 m



SEZIONE 8
Altezza massima di riporto: 0 m
Profondità massima di scavo: 2 m

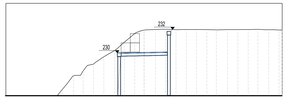

SEZIONE 9
Altezza massima di riporto: 0 m
Profondità massima di scavo: 4 m

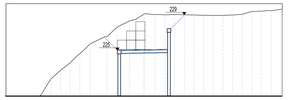

SEZIONE 10
Altezza massima di riporto: 3 m
Profondità massima di scavo: 0 m



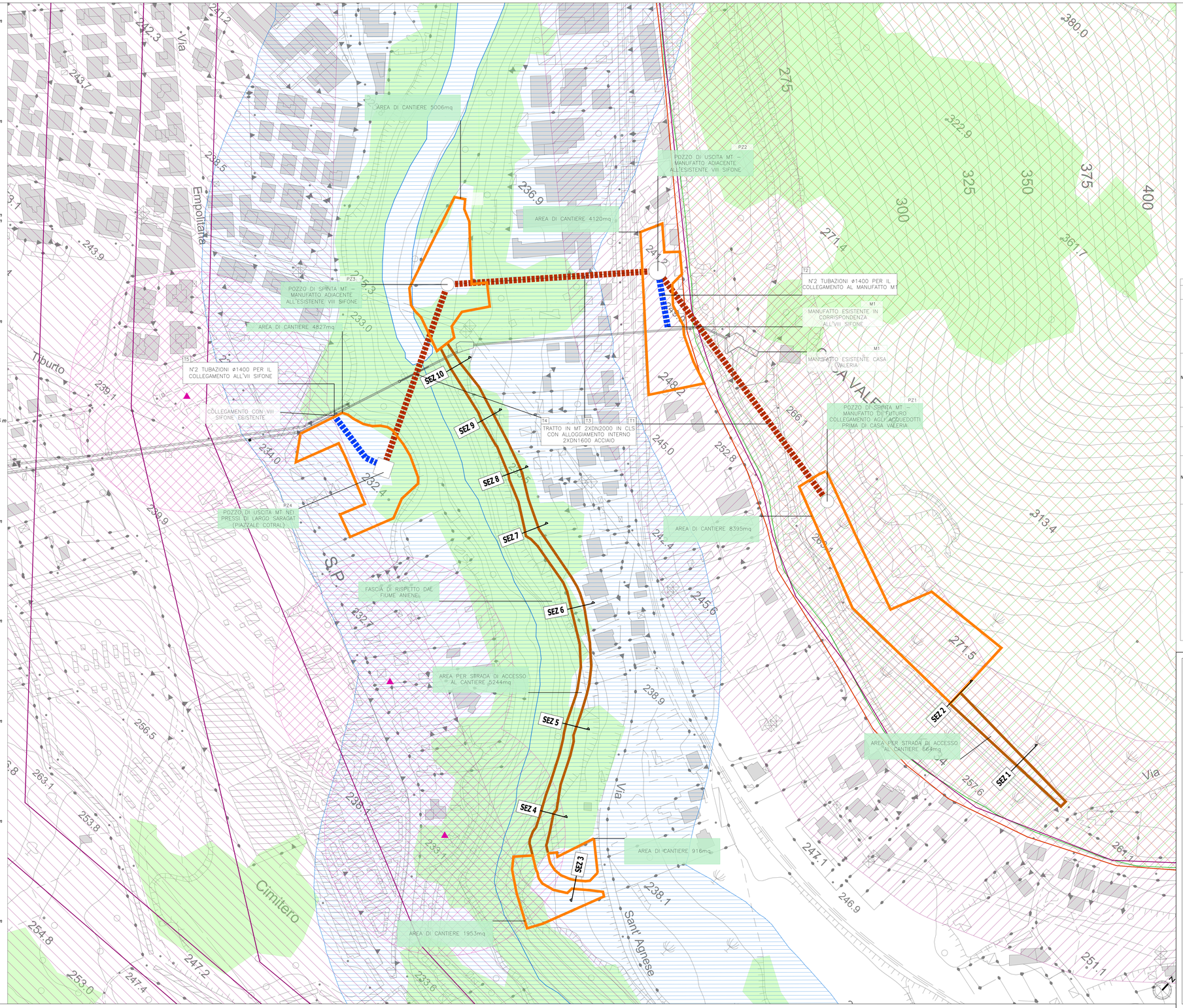

Legenda

OPERE ESISTENTI

VIII Sifone esistente

OPERE DI PROGETTO

NUOVO VIII SIFONE

Tratto in microtunnelling (t1-t3-t4)

Tratto a cielo aperto da pz2 (t2) e pz4 (t5) a connessione VIII Sifone esistente

AREE DI CANTIERE

Cantieri

Piste di cantiere

Individuazione degli immobili e delle aree di notevole interesse pubblico
art.134 co.1 lett. a e art. 136 D.Lgs. 42/2004

lett. c) e d) beni d'insieme: vaste località con valore estetico tradizionale, bellezze panoramiche

Ricognizione delle aree tutelate per legge
art.134 co.1 lett. b) e art. 142 D.Lgs. 42/2004

c) protezione dei fiumi, torrenti, corsi d'acqua

f) protezione dei parchi e delle riserve naturali

g) protezione delle aree boscate

m) protezione linee di interesse archeologico e relativa fascia di rispetto

Individuazione del patrimonio identitario regionale
art.134 co.1 lett. c) D.Lgs. 42/2004

Beni puntuali testimonianza dei caratteri archeologici e storici e relativa fascia di rispetto

Beni lineari testimonianza dei caratteri archeologici e storici e relativa fascia di rispetto

Superfici interessate da vincoli

Area di cantiere / Viabilità di cantiere	Vincoli – Descrizione	Simbolo	Superficie (mq)
Area di cantiere PZ1 (8395 mq)	**Individuazione degli immobili e delle aree di notevole interesse pubblico** *art.134 co.1 lett. a e art. 136 D.Lgs. 42/2004* lett. c) e d) beni d'insieme: vaste località con valore estetico tradizionale, bellezze panoramiche		8395
	Ricognizione delle aree tutelate per legge *art.134 co.1 lett. b) e art. 142 D.Lgs. 42/2004* f) protezione dei parchi e delle riserve naturali		8395
	Individuazione del patrimonio identitario regionale *art.134 co.1 lett. c) D.Lgs. 42/2004* Beni lineari testimonianza dei caratteri archeologici e storici e relativa fascia di rispetto		8303
Nuova viabilità di accesso a cantiere PZ1 (664 mq)	**Individuazione degli immobili e delle aree di notevole interesse pubblico** *art.134 co.1 lett. a e art. 136 D.Lgs. 42/2004* lett. c) e d) beni d'insieme: vaste località con valore estetico tradizionale, bellezze panoramiche		664
	Ricognizione delle aree tutelate per legge *art.134 co.1 lett. b) e art. 142 D.Lgs. 42/2004* f) protezione dei parchi e delle riserve naturali		664
	Individuazione del patrimonio identitario regionale *art.134 co.1 lett. c) D.Lgs. 42/2004* Beni lineari testimonianza dei caratteri archeologici e storici e relativa fascia di rispetto		664
Area di cantiere PZ2 (4120 mq)	**Individuazione del patrimonio identitario regionale** *art.134 co.1 lett. c) D.Lgs. 42/2004* Beni lineari testimonianza dei caratteri archeologici e storici e relativa fascia di rispetto		4120
Area di cantiere PZ3 (5006 mq)	**Ricognizione delle aree tutelate per legge** *art.134 co.1 lett. b) e art. 142 D.Lgs. 42/2004* c) protezione dei fiumi, torrenti, corsi d'acqua		5006
	Ricognizione delle aree tutelate per legge *art.134 co.1 lett. b) e art. 142 D.Lgs. 42/2004* g) protezione delle aree boscate		1686
Nuova viabilità di accesso a cantiere PZ3 (5244 mq)	**Ricognizione delle aree tutelate per legge** *art.134 co.1 lett. b) e art. 142 D.Lgs. 42/2004* c) protezione dei fiumi, torrenti, corsi d'acqua		5244
	Ricognizione delle aree tutelate per legge *art.134 co.1 lett. b) e art. 142 D.Lgs. 42/2004* g) protezione delle aree boscate		3942
	Individuazione del patrimonio identitario regionale *art.134 co.1 lett. c) D.Lgs. 42/2004* Beni puntuali testimonianza dei caratteri archeologici e storici e relativa fascia di rispetto		1064
Area di cantiere PZ4 (4827 mq)	**Ricognizione delle aree tutelate per legge** *art.134 co.1 lett. b) e art. 142 D.Lgs. 42/2004* c) protezione dei fiumi, torrenti, corsi d'acqua		4827
	Ricognizione delle aree tutelate per legge *art.134 co.1 lett. b) e art. 142 D.Lgs. 42/2004* g) protezione delle aree boscate		1345
	Individuazione del patrimonio identitario regionale *art.134 co.1 lett. c) D.Lgs. 42/2004* Beni puntuali testimonianza dei caratteri archeologici e storici e relativa fascia di rispetto		8
	Individuazione del patrimonio identitario regionale *art.134 co.1 lett. c) D.Lgs. 42/2004* Beni lineari testimonianza dei caratteri archeologici e storici e relativa fascia di rispetto		1421
Area di cantiere collegata all'area PZ3 (916 + 1953 = 2869 mq)	**Ricognizione delle aree tutelate per legge** *art.134 co.1 lett. b) e art. 142 D.Lgs. 42/2004* c) protezione dei fiumi, torrenti, corsi d'acqua		2869
	Ricognizione delle aree tutelate per legge *art.134 co.1 lett. b) e art. 142 D.Lgs. 42/2004* g) protezione delle aree boscate		1015
	Individuazione del patrimonio identitario regionale *art.134 co.1 lett. c) D.Lgs. 42/2004* Beni puntuali testimonianza dei caratteri archeologici e storici e relativa fascia di rispetto		1198
	Individuazione del patrimonio identitario regionale *art.134 co.1 lett. c) D.Lgs. 42/2004* Beni lineari testimonianza dei caratteri archeologici e storici e relativa fascia di rispetto		828

Fonti:
Regione Lazio, Piano Territoriale Paesistico Regionale (PTPR), approvato con deliberazione n. 5, il 21 aprile 2021, Tavola B e Tavole C

PRESIDENZA DEL CONSIGLIO DEI MINISTRI
MESSA IN SICUREZZA DEL SISTEMA ACQUEDOTTISTICO DEL PESCHIERA PER L'APPROVVIGIONAMENTO IDRICO DI ROMA CAPITALE E DELL'AREA METROPOLITANA

IL COMMISSARIO STRAORDINARIO ING. PhD MASSIMO SESSA

SUB COMMISSARIO ING. MASSIMO PATERNOSTRO

ACEA ATO 2 SPA

IL RESPONSABILE DEL PROCEDIMENTO
Ing. PhD Alessio Delle Site
SUPPORTO AL RESPONSABILE DEL PROCEDIMENTO
Dott. Avv. Vittorio Gennari
Sig.ra Claudia Iacobelli
Ing. Bardao Paglia

CONSULENTE
Ing. Biagio Sramo

ELABORATO
A258SIA D058 1
COD. ATO2 AAM10121

DATA	OTTOBRE 2022	SCALA	1:1.000

AGG. N.	DATA	NOTE	FIRMA
1	10/2022	Aggiornamento elaborati MITE R. COLLIPE	
2			
3			
4			
5			
6			

Progetto di sicurezza e ammodernamento dell'approvvigionamento della città metropolitana di Roma
"Messa in sicurezza e ammodernamento del sistema idrico del Peschiera",
L.n.108/2021, ex DL n.77/2021 art. 44 Allegato IV

CUP I51B21000000002

Sottoprogetto
RADDOPPIO VIII SIFONE – TRATTO CASA VALERIA – USCITA GALLERIA RIPOLI
FASE 1
(con il finanziamento dell'Unione europea – Next Generation EU)

PROGETTO DI FATTIBILITA' TECNICA ED ECONOMICA

TEAM DI PROGETTAZIONE

CAPO PROGETTO
Ing. Angelo Manchetti

ASPETTI AMBIENTALI
Ing. PhD Nicoletta Stracqualursi

Hanno collaborato:
Ing. Francesco Giorgi
Arch. Antonio Pesore
Geol. Simone Fabo
Geol. Filippo Arze
Ing. PhD Serena Conserva
Ing. Simone Leoni

Consulenti:
I.R.I.D.E. srl

STUDIO DI IMPATTO AMBIENTALE

ELABORATI SIA INTEGRATI A VALLE DELLE RICHIESTE DEL CSLLPP

Planimetria delle aree di cantiere con sovrapposizione dei vincoli