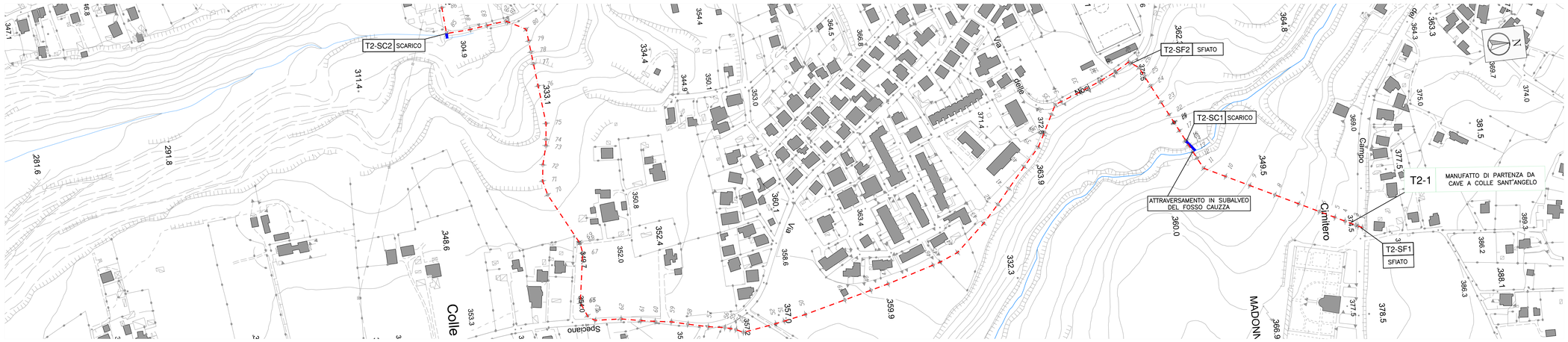


PLANIMETRIA GENERALE – SCALA 1:2000

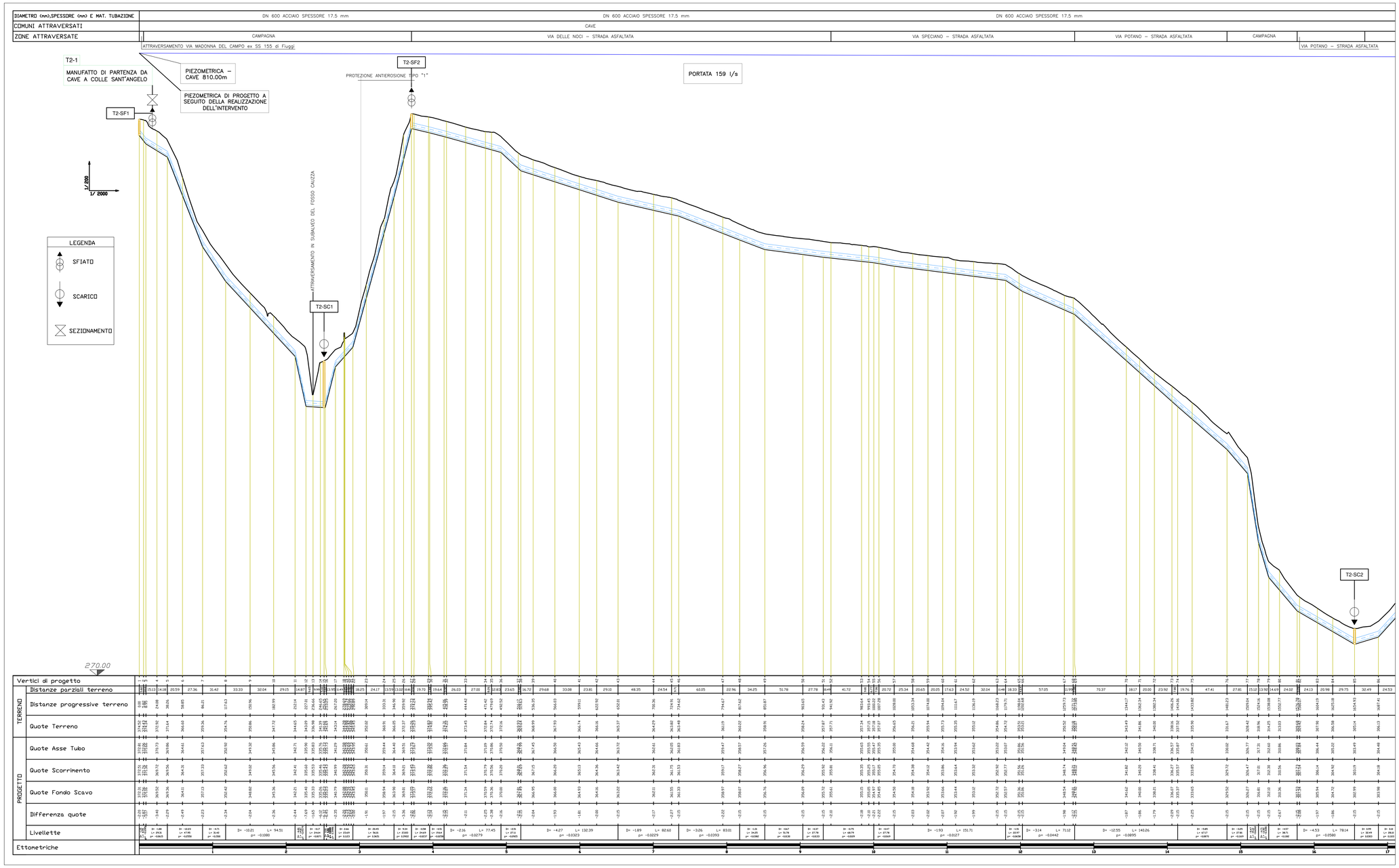


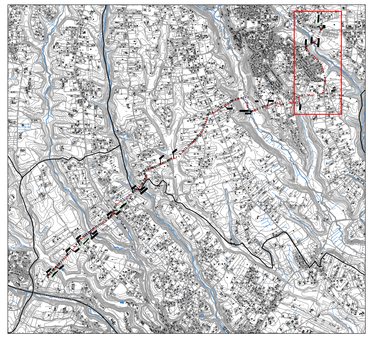

KEY–PLAN

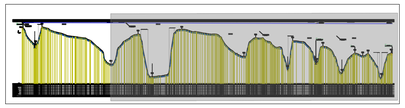

KEY–PLAN

**PRESIDENZA DEL CONSIGLIO DEI MINISTRI**

MESSA IN SICUREZZA DEL SISTEMA ACQUEDOTTISTICO DEL PESCHIERA PER L'APPROVVIGIONAMENTO IDRICO DI ROMA CAPITALE E DELL'AREA METROPOLITANA

IL COMMISSARIO STRAORDINARIO ING. PhD MASSIMO SESSA

SUB COMMISSARIO ING. MASSIMO PATERNOSTRO

ACEA ATO 2 SPA

**IL RESPONSABILE DEL PROCEDIMENTO**
Ing. PhD Alessio Delle Site

**SUPPORTO AL RESPONSABILE DEL PROCEDIMENTO**
Dott. Avv. Vittorio Gennari
Sig.ra Claudia Iacobelli
Ing. Barnaba Puglia

ELABORATO
A246PDS D016 3
COD. ATO2 ASI10607

DATA MAGGIO 2022 SCALA 1:200/200

| AGG. N. | DATA | NOTE | FIRMA |
|---|---|---|---|
| 1 | 06/22 | AGGIORNAMENTO ELABORATI CSLLPP | |
| 2 | 07/22 | AGGIORNAMENTO ELABORATI CSLLPP | |
| 3 | 11/22 | AGGIORNAMENTO ELABORATI MTE e CSLLPP | |
| 4 | | | |
| 5 | | | |
| 6 | | | |

Progetto di sicurezza e ammodernamento dell'approvvigionamento della città metropolitana di Roma
'Messa in sicurezza e ammodernamento del sistema idrico del Peschiera',
L.n.108/2021, ex DL n.77/2021 art. 44 Allegato IV

Sottoprogetto
CONDOTTA MONTE CASTELLONE – COLLE S.ANGELO (VALMONTONE)
(con il finanziamento dell'Unione europea – Next Generation EU)

European Union

PROGETTO DI FATTIBILITÀ TECNICA ED ECONOMICA
CUP G91B210000640002

TEAM DI PROGETTAZIONE

**RESPONSABILE PROGETTAZIONE**
Ing. Angelo Marchetti
**CAPO PROGETTO**
Ing. Viviana Angelora
**IDRAULICA**
Ing. Eugenio Benedini
**GEOLOGIA E IDROGEOLOGIA**
Geom. Stefano Tosini
**GEOTECNICA E STRUTTURE**
Ing. Angelo Marchetti
**ASPETTI AMBIENTALI**
Ing. PhD Nicoletta Sinacopulura
**ATTIVITA' TECNICHE DI SUPPORTO**
Geom. Stefano Francioni
**ATTIVITA' PATRIMONIALI**
Geom. Fabio Pompei

**Hanno collaborato:**
Ing. Geol. Eliseo Paolini
Ing. Matteo Botticelli
Ing. Eleonora Accorsi
Ing. Francesca Giorgi
Poes. Fabiola Gennaro
Ing. Marco Iannucci
Ing. Claudia Lorusso
Ing. Raffaele Malorano
Geol. PhD Paolo Caporossi
Geol. Filippo Arsie
Ing. Valentina Peragine
Geom. Mirco Firinu
Arch. Simone Nicastro

PLANIMETRIA E PROFILO
TRATTO DI VALLE CONDOTTA DN 600

TAV 1/4