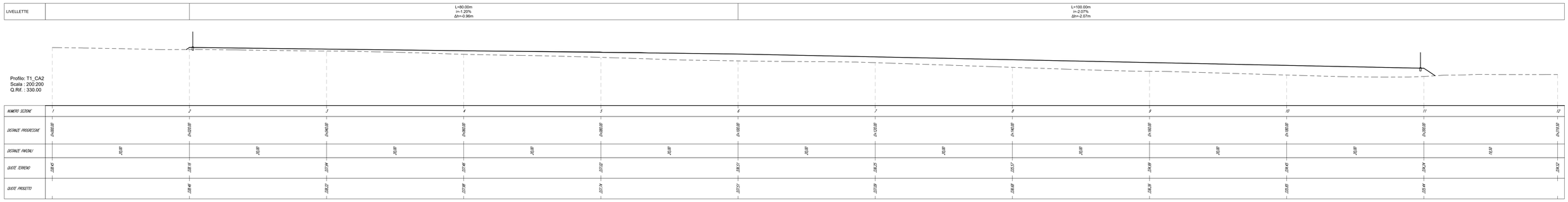

LIVELLETTA AREA DI CANTIERE T1-CA2 - scala 1:200

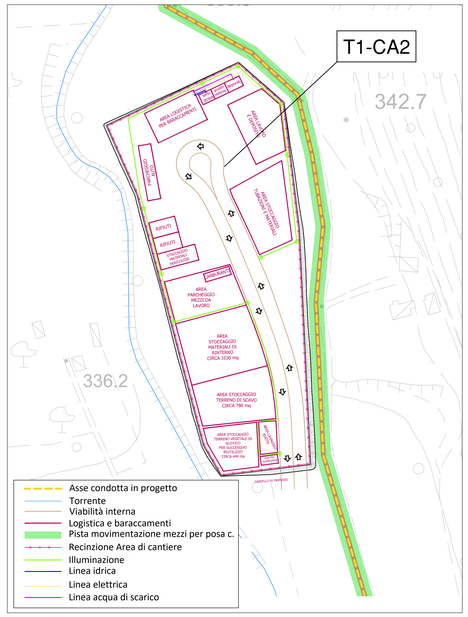

PLANIMETRIA AREA DI CANTIERE T1-CA2 - scala 1:1000

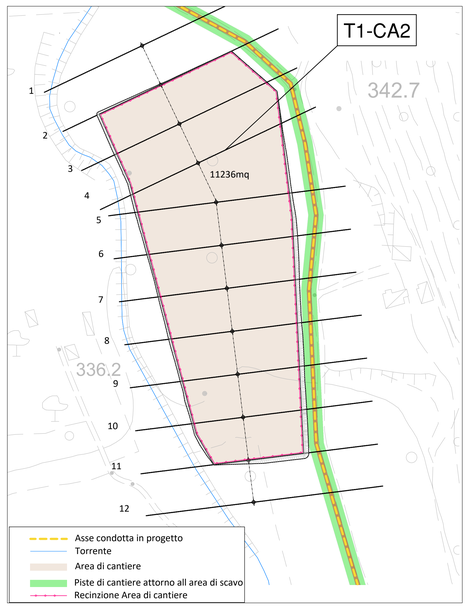

PLANIMETRIA AREA DI CANTIERE T1-CA2 - scala 1:1000

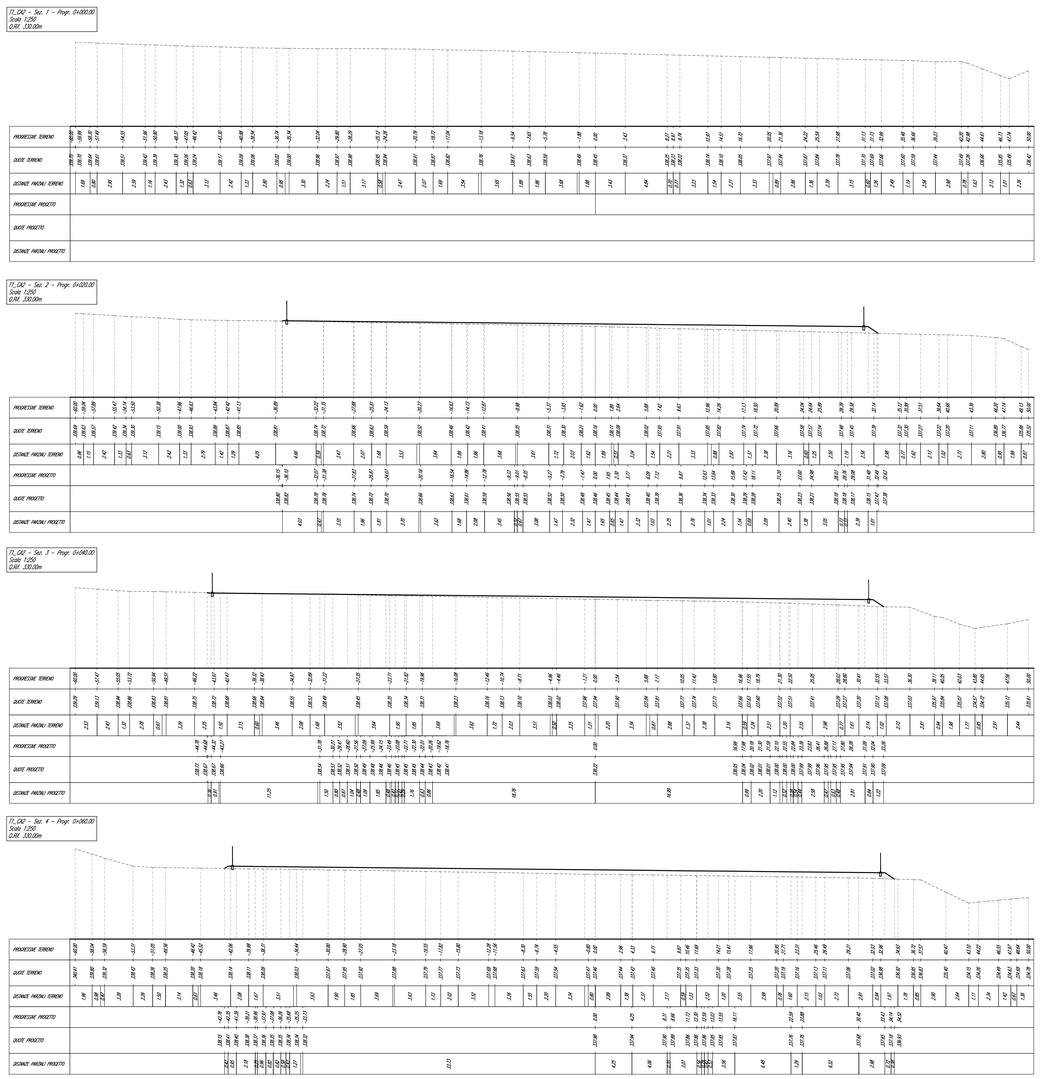

SEZIONI DI CANTIERE T1-CA2 - scala 1:250

PRESIDENZA DEL CONSIGLIO DEI MINISTRI

MESSA IN SICUREZZA DEL SISTEMA ACQUEDOTTISTICO DEL PESCHIERA PER L'APPROVVIGIONAMENTO IDRICO DI ROMA CAPITALE E DELL'AREA METROPOLITANA

IL COMMISSARIO STRAORDINARIO ING. PhD MASSIMO SESSA

SUB COMMISSARIO ING. MASSIMO PATERNOSTRO

acea acqua — ACEA ATO 2 SPA

acea ingegneria e servizi

IL RESPONSABILE DEL PROCEDIMENTO
Ing. PhD Alessia Delle Site

SUPPORTO AL RESPONSABILE DEL PROCEDIMENTO
Dott. Avv. Vittorio Gennari
Sig.ra Claudia Iacobelli
Ing. Bernabo Paglia

ELABORATO
A246PDS D033 0

COD. ATO2 ASI10607

DATA NOVEMBRE 2022 | SCALA VARIE

AGG. N.	DATA	NOTE	FIRMA
1			
2			
3			
4			
5			
6			

Progetto di sicurezza e ammodernamento dell'approvvigionamento della città metropolitana di Roma
'Messa in sicurezza e ammodernamento del sistema idrico del Peschiera'.
L.n.108/2021, ex DL n.77/2021 art. 44 Allegato IV

Sottoprogetto
CONDOTTA MONTE CASTELLONE – COLLE S.ANGELO (VALMONTONE)
(con il finanziamento dell'Unione europea – Next Generation EU)

European Union

PROGETTO DI FATTIBILITÀ TECNICA ED ECONOMICA

CUP G91B21000060460002

TEAM DI PROGETTAZIONE

RESPONSABILE PROGETTAZIONE
Ing. Angelo Marchetti
CAPO PROGETTO
Ing. Francesco Angeloro
IDRAULICA
Ing. Eugenio Benedini
GEOLOGIA E IDROGEOLOGIA
Geol. Gianfranco Fidati
GEOTECNICA E STRUTTURE
Ing. Angelo Marchetti
ASPETTI AMBIENTALI
Ing. PhD Nicoletta Stracqualursi
ATTIVITA' TECNICHE DI SUPPORTO
Geom. Stefano Francioso
ATTIVITA' PATRIMONIALI
Geom. Fabio Pompei

Hanno collaborato:
Ing. Geol. Eliseo Paolini
Ing. Matteo Battiselli
Ing. Eleonora Accorsi
Ing. Francesco Giorgi
Paes. Fabiola Gennaro
Ing. Marco Iannucci
Ing. Claudio Lorusso
Ing. Raffaele Malorano
Geol. PhD Paolo Caporossi
Geol. Filippo Arsie
Ing. Valentina Peragine
Geom. Mirco Firinu
Arch. Simone Nicastro

AREA DI CANTIERE T1–CA2 – PLANIMETRIA E SEZIONI – TAV 1–2