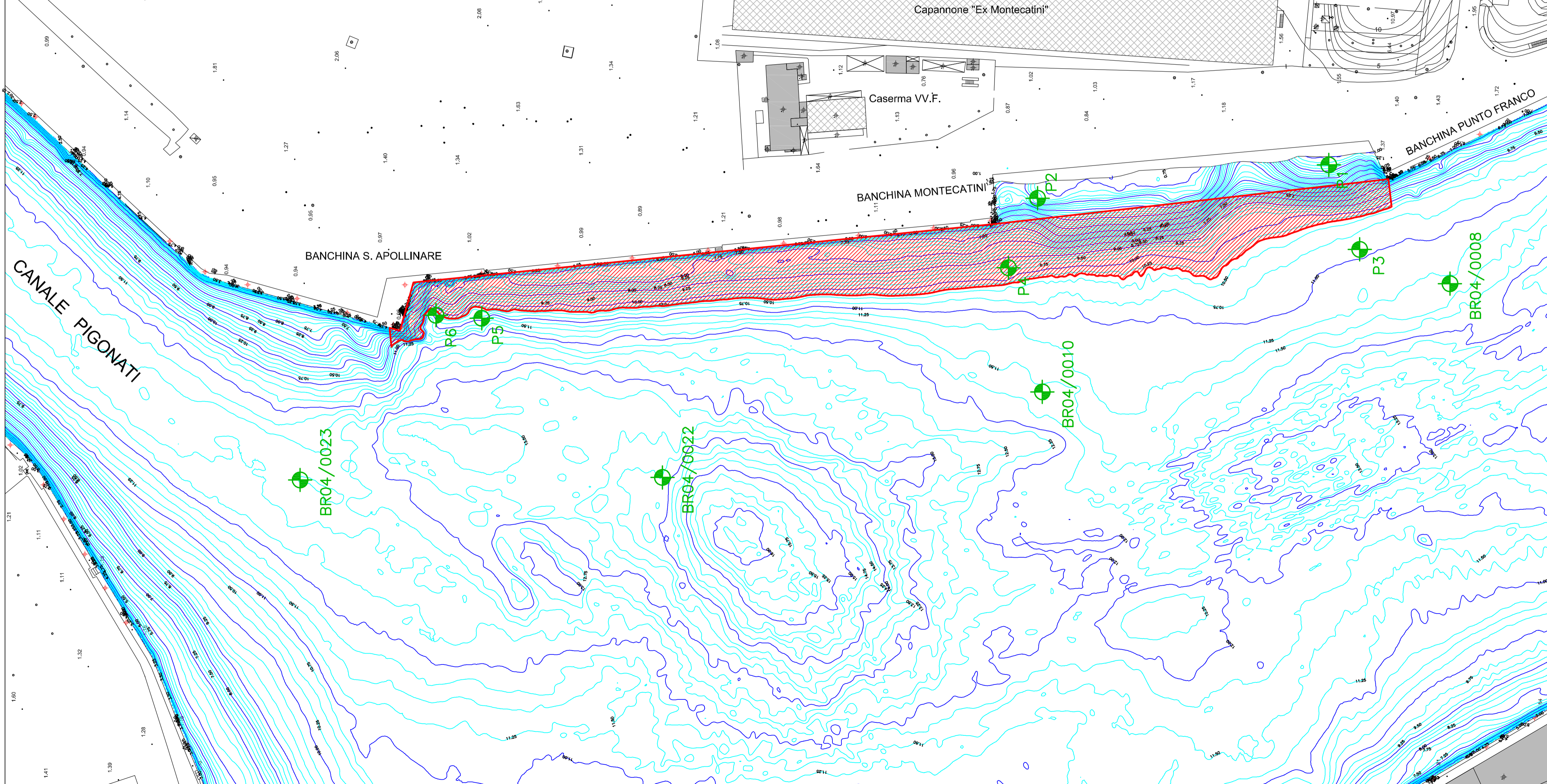
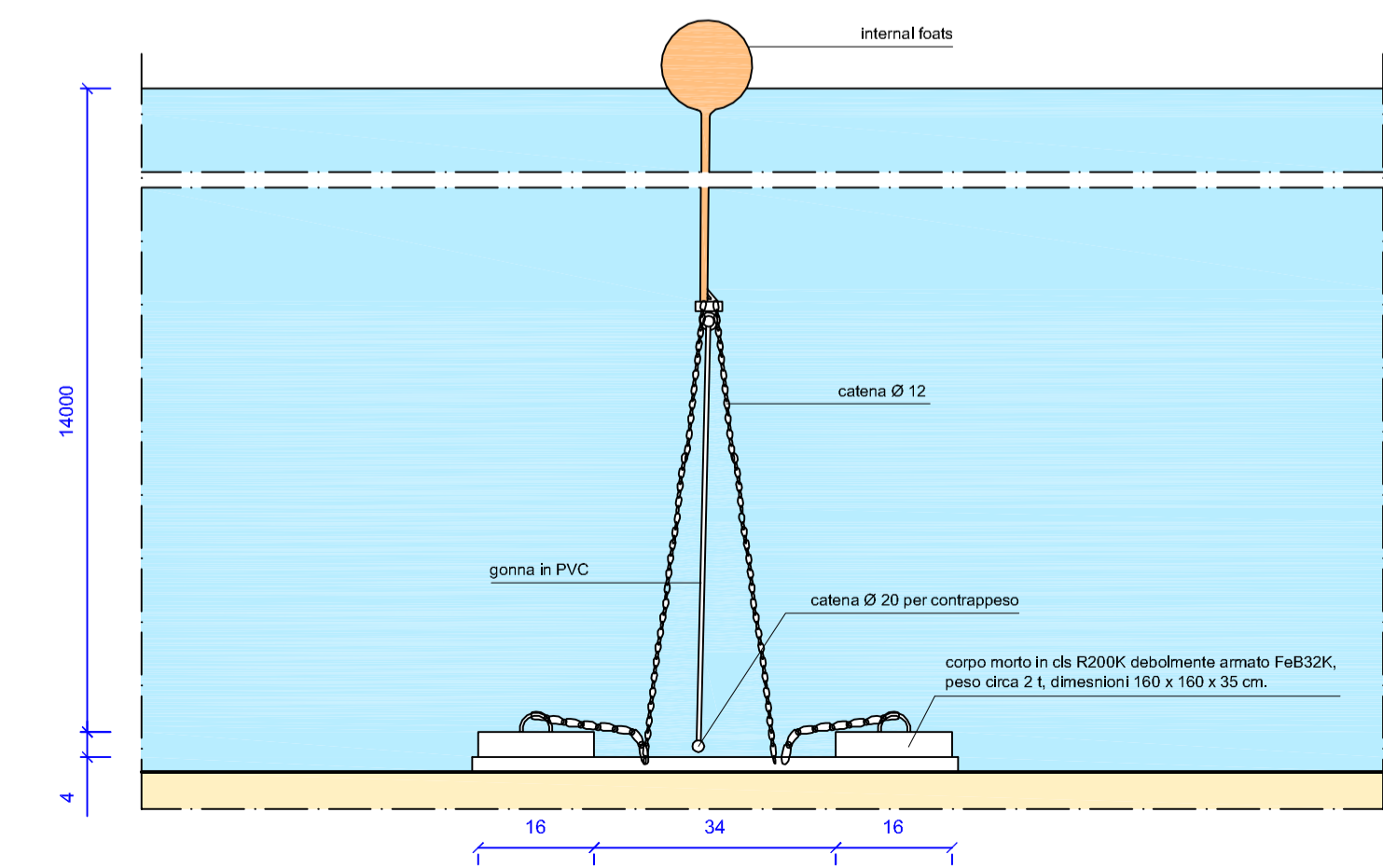
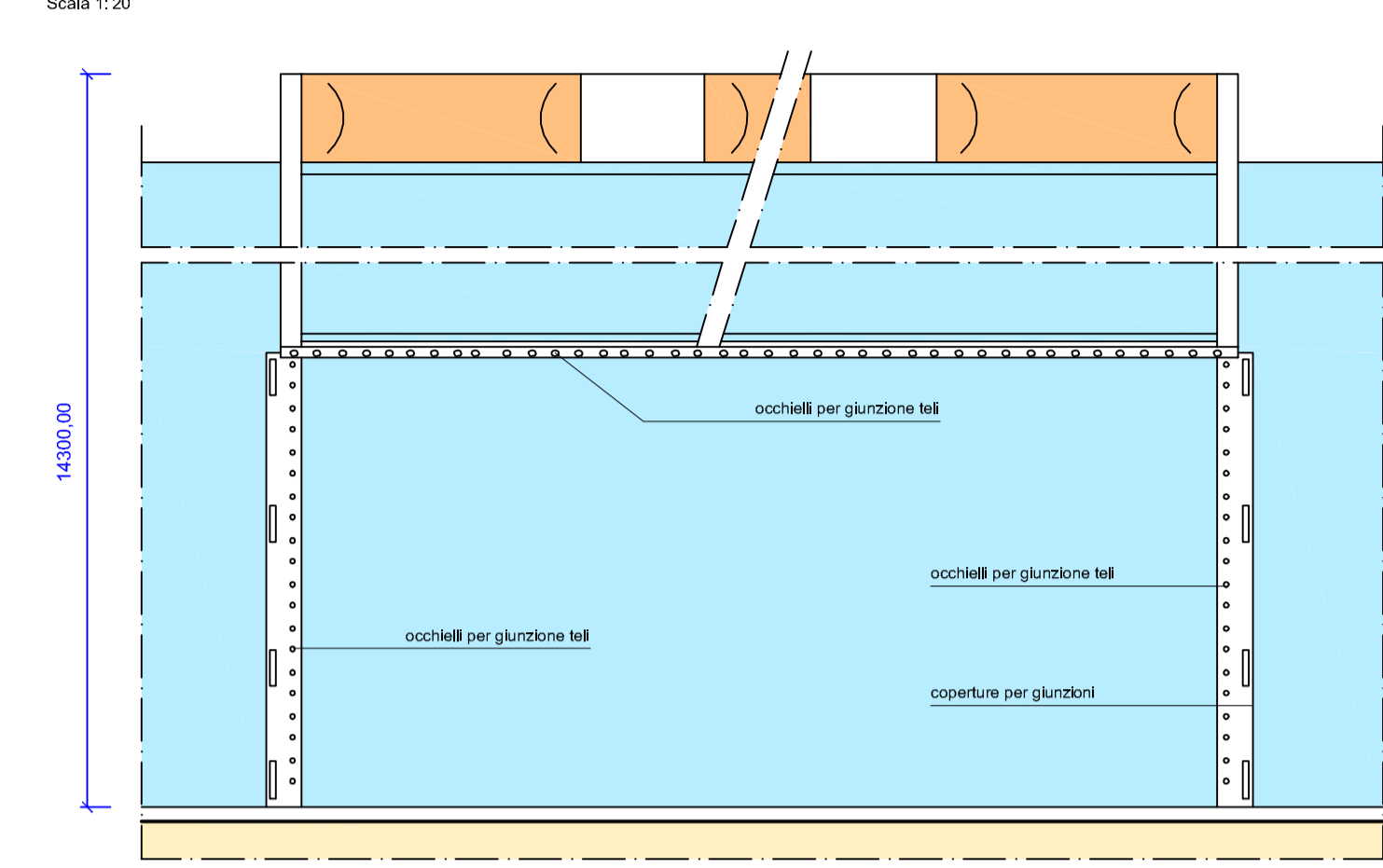


CARATTERIZZAZIONE AMBIENTALE

PUNTO	COORDINATE GAUSS-BOAGA		COORDINATE PIANE UTM-WGS84		COORDINATE GEOGRAFICHE WGS84	
	NORD	EST	NORD	EST	φ	λ
P1	4 502 975,60	2 769 625,16	4 502 972,15	749 615,21	40° 38' 23,59"	17° 57' 06,53"
P2	4 503 091,34	2 769 611,90	4 503 087,89	749 601,95	40° 38' 27,35"	17° 57' 06,13"
P3	4 502 963,31	2 769 591,58	4 502 959,86	749 581,63	40° 38' 23,23"	17° 57' 05,08"
P4	4 503 102,93	2 769 584,27	4 503 099,48	749 574,32	40° 38' 27,76"	17° 57' 04,97"
P5	4 503 312,29	2 769 564,20	4 503 308,84	749 554,25	40° 38' 34,56"	17° 57' 04,42"
P6	4 503 330,46	2 769 565,42	4 503 327,01	749 555,47	40° 38' 35,15"	17° 57' 04,50"
BR04/0008	4 502 927,45	2 769 577,95	4 502 924,00	749 568,00	40° 38' 22,08"	17° 57' 04,45"
BR04/0010	4 503 089,45	2 769 534,95	4 503 086,00	749 525,00	40° 38' 27,38"	17° 57' 02,86"
BR04/0022	4 503 240,45	2 769 500,95	4 503 237,00	749 491,00	40° 38' 32,30"	17° 57' 01,63"
BR04/0023	4 503 384,45	2 769 499,95	4 503 381,00	749 490,00	40° 38' 36,97"	17° 57' 01,79"



PARTICOLARI SISTEMA DI BARRIERE GALLEGGIANTI ANTINQUINAMENTO



AUTORITA' PORTUALE DI BRINDISI

PROGETTO ESECUTIVO DI DRAGAGGIO
BANCHINA DI COLLEGAMENTO TRA LE ESISTENTI "PUNTO FRANCO" E "MONTECATINI" E RETTIFICA DEL DENTE DI ATTRACCO DELLA BANCHINA "S. APOLLINARE"

IL PRESIDENTE: Prof. Iraklis HARALAMBIDIS	IL SEGRETARIO GENERALE: Dott. Nicola DEL NOBILE	IL DIRIGENTE AREA TECNICA: Ing. Pasquale FISCHETTO	 APPROVAZIONE: D.P. n. _____ del _____
IL GRUPPO DI PROGETTAZIONE: ing. Marinella CONTE	TIMBRI E FIRME	VISTI	

ELABORATO:
PUNTI DI CARATTERIZZAZIONE AMBIENTALE

NOME FILE: TAV. 3 - Punti caract. ambientale.pdf	DATA EMISS: 12.08.2011	DATA REV:	SCALA: 1: 1.000
---	---------------------------	-----------	--------------------

TAV. 3