


AGROVOLTAICO "LA STERPARA"

Progetto per la realizzazione di un impianto agrovoltaico per la produzione di energia elettrica da fonte fotovoltaica e delle relative opere ed infrastrutture connesse, della potenza elettrica di 19,96 MW, con contestuale utilizzo del terreno ad attività agricole di qualità, da realizzare nel Comune di Montemilone (PZ) in località "La Sterpara"


STUDIO DI IMPATTO AMBIENTALE

Proponente dell'impianto FV:
SOLAR CENTURY FVGC 4 S.r.l.
Via Caradosso, 9 - 20123- Milano (MI)
PEC: sc-fvgc4@pec.it
del gruppo

Gruppo di progettazione:
Ing. Salvatore Di Croce - studi e indagini idrologiche e idrauliche
Dott.ssa Archeologa Paola Guacci - studi e indagini archeologiche
Dott. Geologo Baldassarre Franco La Tessa - studi e indagini geologiche, geotecniche e sismiche
Ing. Giovanni Montanarella - progettazione generale e progettazione elettrica
Arch. Giuseppe Pulizzi - progettazione generale, studio d'impatto ambientale e coordinamento gruppo di lavoro
Dott. Alfonso Tortora - studio d'impatto ambientale
Dott. Arturo Urso - studi e progettazione agronomica

Proponente del progetto agronomico e Coordinatore generale e progettazione:

M2 ENERGIA S.r.l.
Via C. D'Ambrosio n. 6, 71016, San Severo (FG)
+39 0882.600963 - 340.8533113

Elaborato redatto da:
Dott. For. Alfonso Tortora
Ordine dei Dottori Agronomi e dei Dottori Forestali - Provincia di Potenza - n. 306



Spazio riservato agli uffici:

SIA	Titolo elaborato: Carta delle aree di interesse LR 54/2015 All.A/C	Codice elaborato A.13.C.13a
N. progetto: PZ0Mo02	N. commessa:	Codice pratica:
Redatto il: 19/04/2022	Revis. 01 del:	Revis. 02 del:
	Verificato il:	Approvato il:
	Scala: 1:20.000	
	Formato di stampa: A1	
	Nome_file o Identificatore: PZ0Mo02_A13c13_a_Carta_ aree_interesse_LR_54_2015_All.A.C	

Legenda

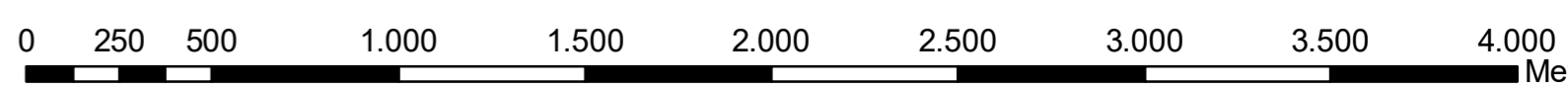
Impianto

- Accesso
- Cabina
- Cabine di Campo
- Cavidotto AT
- Cavidotto MT
- Fascia Mitigazione
- Inverter
- Locale di servizio
- Manufatto Industriale
- Perimetri aree
- SottoStazione Utente
- Tracker
- Viabilità Interna
- Viabilità di Accesso
- recinzione
- SSE Utente 30_150 kV
- SE TERNA 150_380 kV
- Regione Puglia

LR 54/2015

- beni_interesse_arch_art10
- beni_archeologici_FV_art14_buffer300
- beni_monumentali_art_10Polygon
- beni_monumentali_FV_Art10_buffer1000
- Tratturi-art10
- Buff200_tratt_PZ
- localita
- buffer_3000m
- laghi_buff_1000m
- fiumi_torrenti_buffer500m
- rete_ecologica_corridoi_fluviali
- rete_ecol_nodi_secondo_livello_terrestri
- vigneti

1:20.000



0 250 500 1.000 1.500 2.000 2.500 3.000 3.500 4.000 Metri