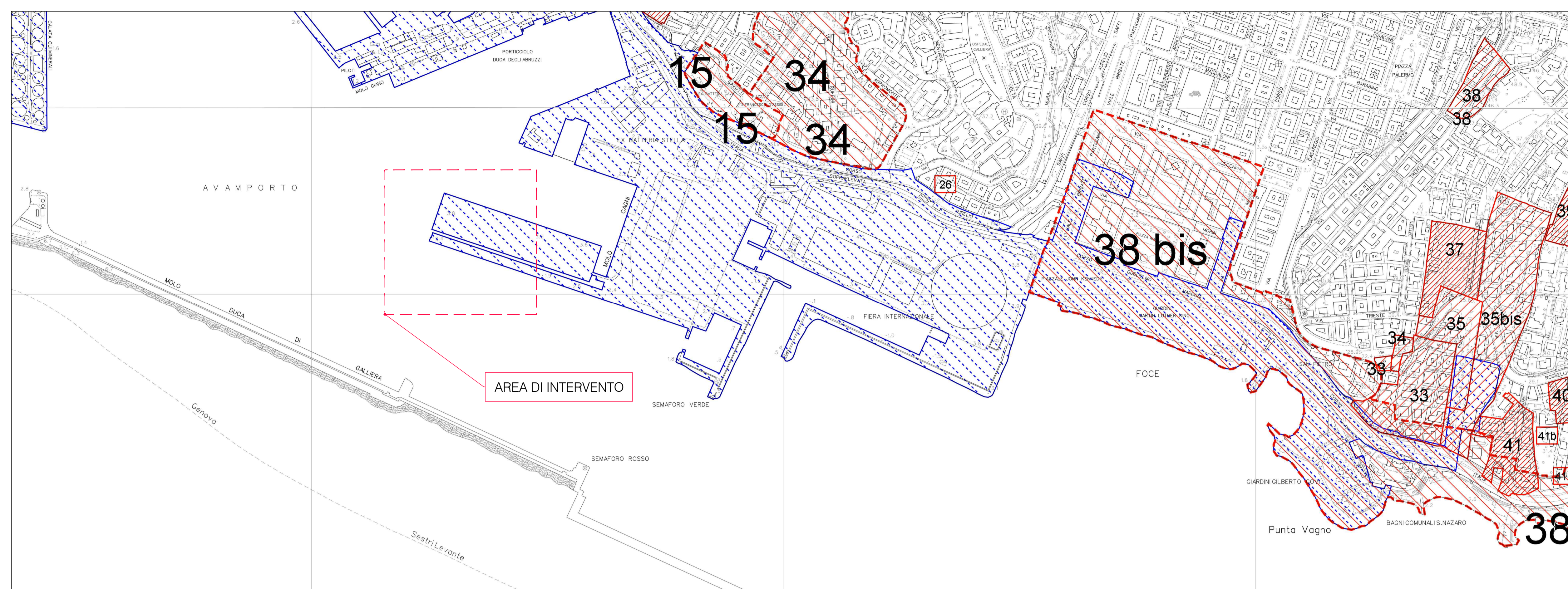


LEGENDA

BENI PAESAGGISTICI D.Lgs. 42/2004, art. 136 (L.778/1922 L.1497/1939)
Cartografia approvata dalla Regione Liguria - Tutela Paesistica con Decreto Dirigenziale N° 40 del 18/01/2000

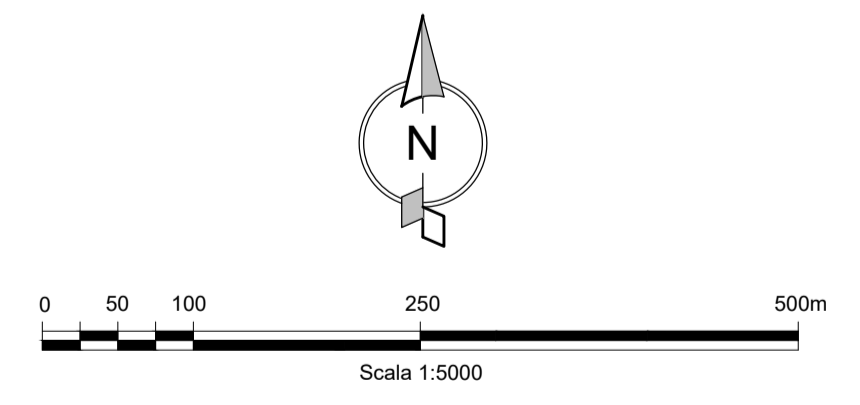
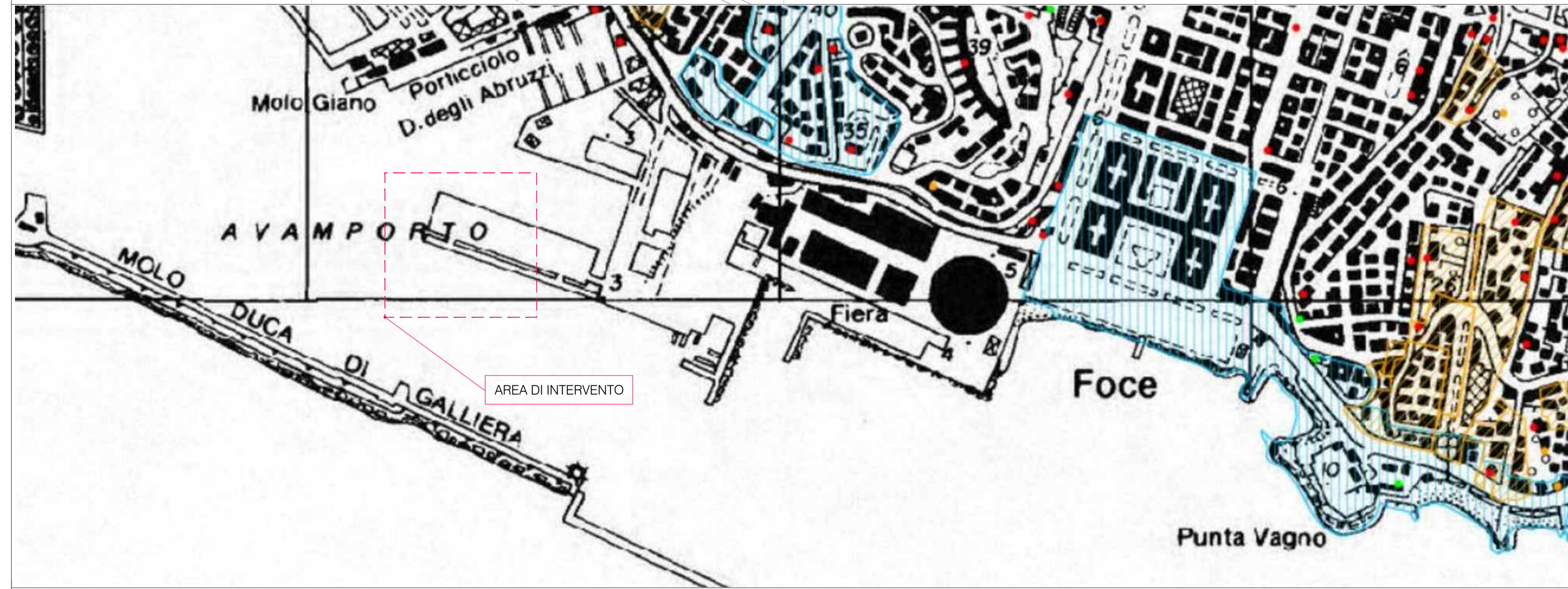
- lettera a) e b)
- LIMITE AREA DI NOTEVOLE INTERESSE PUBBLICO (BELLEZZA SINGOLA O INDIVIDUA)
 - LIMITE INDICATIVO AREA DI NOTEVOLE INTERESSE PUBBLICO (BELLEZZA SINGOLA O INDIVIDUA)
 - SEGNALE DI AREA DI NOTEVOLE INTERESSE PUBBLICO (BELLEZZA SINGOLA O INDIVIDUA) (NON INDIVIDUATA GRAFICAMENTE)
- lettera c) e d)
- LIMITE AREA DI NOTEVOLE INTERESSE PUBBLICO (BELLEZZA D' INSIEME)
 - LIMITE AREA DI NOTEVOLE INTERESSE PUBBLICO (42 D.M. '85)
 - LIMITE AREA INTERESSATA DA PIANO TERRITORIALE PAESISTICO NERVI - S. ILARIO D.M. 4/7/1993
- AREE TUTELATE PER LEGGE D.Lgs. 42/2004, art. 142 (L.431/1985)
- FASCIA DI 300 METRI DALLA LINEA DI COSTA
 - CORSI D'ACQUA E RELATIVE SPONDE E PIEDI DEGLI ARGINI PER UNA FASCIA DI 150 METRI
 - TERRITORI COPERTI DA FORESTE E DA BOSCHI
 - ZONE GRAVATE DA USI CIVICI
 - ZONE DI INTERESSE ARCHEOLOGICO
- AREE TUTELATE DA LEGGI REGIONALI L.R. 9/4/1985, n° 16 (Monte Beigua)
- SISTEMA DI AREE DI INTERESSE NATURALISTICO AMBIENTALE



LEGENDA

Vincoli architettonici, archeologici, paesaggistici

- Vincoli Archeologici Puntuali
- Bellezze Singole Puntuali
- Vincoli Architettonici Puntuali
- art. 12
- con decreto
- Vincoli Archeologici
- Bellezze Singole
- Bellezze di Insieme



RICHIEDENTE

AUTORITÀ DI SISTEMA PORTUALE DEL MAR LIGURE OCCIDENTALE
RUP: C. Vincenzi

REALIZZAZIONE DEL COMPLETAMENTO DI CALATA OLII MINERALI - P.2933
PROLUNGAMENTO PONTILE EX SUPERBACINO

Valutazione preliminare ai sensi dell'art. 6 comma 9 del D.Lgs 152/2006

ELAB. N.	FORM.	DESCRIZIONE	SCALA	NOME FILE
9	A1	INDIVIDUAZIONE DEI VINCOLI NELL'AREA DI INTERVENTO	1:5000	ALL9_vincoli.pdf

RTI

RTP