COMUNE DI SESSA AURUNCA (CE)

Località Piano di Carano, Strada provinciale ex SS Appia - km 192

COSTRUZIONE DI IMPIANTO AGRIVOLTAICO E DELLE OPERE DI RETE PN 23.200 MWp
di Società "Falcon" Società consortile SR

Foglio 127: 15, 5060, 5051, 5052, 5053, 5062, 5054, 5044.

SOLAR NOVITATE S.R.L.

ENERGY PROJECT STUDIO	LTD CONSORZIO STIL Via G. Ferraris n.64 C.D.N. 20 - 00042 Anzio (RM) Tel. +39 06 9845 1011 Fax +39 06 9845 1012 P.IVA 00 906 301 592 CF 97 034 560 583	Società certificata Sede legale: Via Cola di Rienzo 111 00192 - Roma (RM) - Italy Sede: Via Ugo Ojetti 5/B 00145 - Roma (RM) - Italy
Tecnico Progettista: Ing. Giuseppe Ambrosio	Tecnici di Progetto: Ing. Giuseppe Ambrosio Ing. Alessandro Ambrosio Ing. Alessandro Cimmino Ing. Giuseppe Ciccarelli	

INQUADRAMENTO PTR

Elaborato	Data	Scala
Tavola 1	Giugno 2023	A.S.G.

LEGENDA

- Area di Intervento
- SE 380/150 kV "Garigliano" - TERNA
- Sottostazione MT/AT
- MT 20 kV — Elettrodotto interrato linea MT 20 kV di collegamento alla sottostazione A/TMT
- 150 kV — Elettrodotto interrato linea AT 150 kV di collegamento alla CP Garigliano

0 — 1000 m

RETE ECOLOGICA

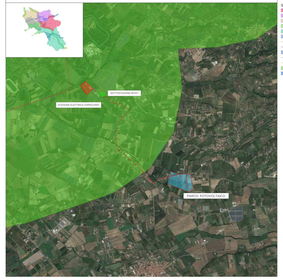

LEGENDA

DPCM81_Province
AV
BN
CE
NA
SA
LT
Rete_ecologica_livelloregionale
rete_ecologica_aspetteriorsa
Elementidellaretecontinentale
Corridoi_codiceo_ferroviaCapo
Corridoi_codiceo_stradale
Corridoi appennino principale
Corridoi regionali trasversali
capolusgdbfpermetro_Proje

GOVERNO DEL RISCHIO SISMICO - RISCHIO SISMICO E VULCANICO

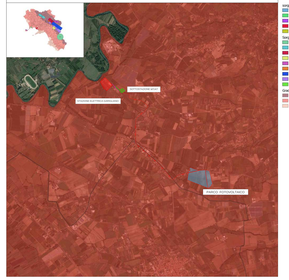

LEGENDA

zonegeolB_rischio_vulcanic
zona 1
zona 2
zona 3
vulcanic
zona
Zonegeolb_rischio_sismico_
1561
1562
1721
1851
1852
1962
1964
1980
zona
Zonesismic_rischio_sismico
L200308
L200906
L200909

LIVELLI DI URBANIZZAZIONE

LEGENDA

Urbanizzato_vigo
provincia_utm_

VISIONING PREFERENZIALE

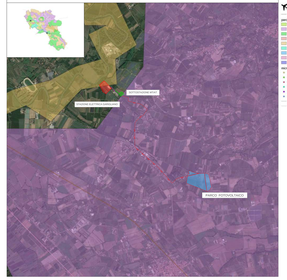

LEGENDA

aeroporto
rete_fer_attuale
perimetro
Aree a vocazione agricola degradata
Aree a vocazione agricola in cui siano incontrabili le tecniche soccompensatori
Aree di connessione della rete a valenza ecologica diffusa
Aree naturali
Aree boscate
Costituzione ulteriormente degradata
Consolidamento dei rendimenti urbanistiamente
Corridoi Ecologici
Aree
vincoli
0
1
2
3
4
5
6
7
Vincolo
Vincolo
Vincolo