

Carta Uso del Suolo

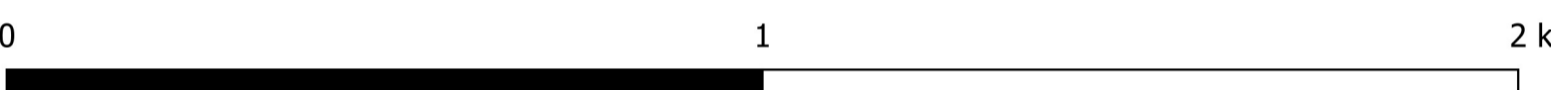
- 112 - Zone residenziali a tessuto discontinuo
- 211 - Seminativi in aree non irrigue
- 231 - Prati stabili
- 242 - Sistemi colturali e particellari complessi
- 243 - Aree prevalentemente occupate da colture agrarie
- 311 - Boschi di latifoglie
- 313 - Boschi misti di conifere e latifoglie
- 321 - Aree a pascolo naturale e praterie
- 324 - Aree a vegetazione boschiva ed arbustiva in evoluzione
- 331 - Spiagge, dune e sabbie
- 333 - Aree con vegetazione rada
- 512 - Bacini d'acqua

Opere Impianto

- Area impianto
- Impianto di accumulo elettrochimico
- Accesso SE
- Cavidotto esterno in MT
- Cavidotto AT
- SE Utente

Opere autorizzate/esistenti

- SE Terna
- Viabilità esistente





Regione Basilicata



Comune di Craco




Provincia di Matera

**PROGETTO PER LA REALIZZAZIONE
DI UN PARCO FOTOVOLTAICO PER LA PRODUZIONE DI ENERGIA ELETTRICA,
DELLE OPERE CONNESSE E DELLE INFRASTRUTTURE INDISPENSABILI
Località S. Eligio - Comune di Craco (MT)**

PROGETTO DEFINITIVO

A13_5_CARTA USO DEL SUOLO

Proponente




Rinnovabili Sud Due
Via Della Chimica, 103 - 85100 Potenza (PZ)

Formato
A1+

Scala
1:10000

Progettista

Ing. Gaetano Cirone
Ing. Domenico Bisaccia
Ing. Adele Oliveto
Geol. Emanuele Bonanno




Revisione	Descrizione	Data	Preparato	Controllato	Approvato
00	Prima emissione	27/09/2021	Emanuele Bonanno	Domenico Bisaccia	Gaetano Cirone