

A4.1 CARTA DELLE EVIDENZE ARCHEOLOGICHE E VINCOLISTICA

PROGETTO





-  Area impianto FV
-  Impianto accumulo
-  SE Utente
-  Accesso SE
-  SE Terna
-  Cavidotto MT
-  Cavidotto AT
-  Viabilità esistenti

EVIDENZE ARCHEOLOGICHE


SIMBOLOGIA

-  Abitato
-  Insediamento
-  Necropoli
-  Struttura
-  Edificio religioso
-  Area di frammenti
-  Viabilità'



CRONOLOGIA

-  Sito pluristratificato
-  Età del Ferro-Età arcaica
-  Età medievale- post medievale
-  n.d.

PPR BASILICATA -VINCOLISTICA

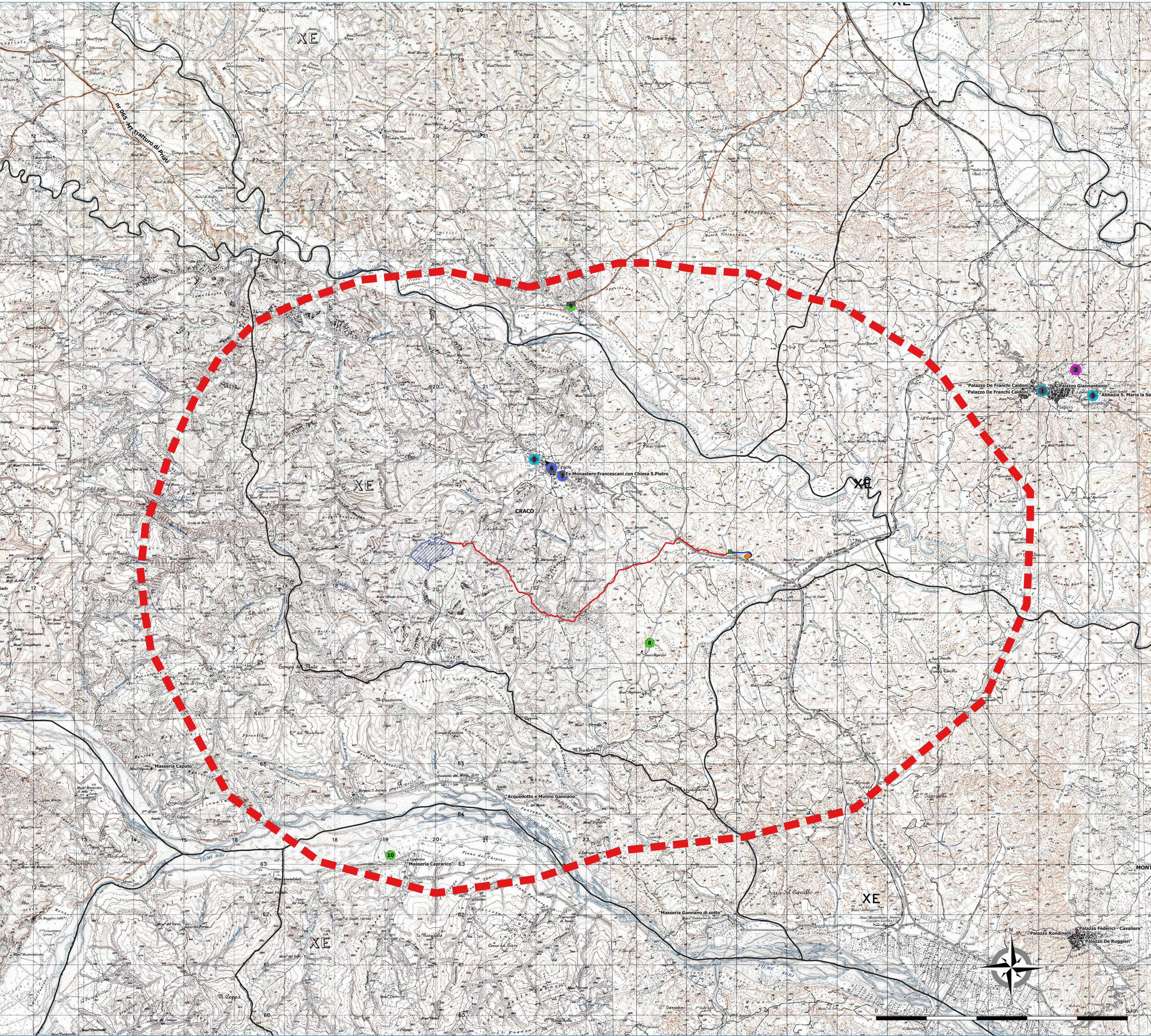
-  Beni-Archeologici-Tratturi-Art-10

Beni_Interesse_Archeologico_Art_10

-  D.Lgs.42/2004 Art. 45
-  D.Lgs.42/2004 Artt. 10-13

beni_monumentali_art_10

-  art. 10 D.lgs 42/2004
-  art. 45 D.lgs 42/2004
-  beni_paesaggistici art142m_nuova_istituzione
-  Area indagine (5 Km)
-  Limiti comunali



Regione Basilicata



Comune di Craco



Provincia di Matera

PROGETTO PER LA REALIZZAZIONE
DI UN PARCO FOTOVOLTAICO PER LA PRODUZIONE DI ENERGIA ELETTRICA,
DELLE OPERE CONNESSE E DELLE INFRASTRUTTURE INDISPENSABILI
Località S. Etigio - Comune di Craco (MT)

PROGETTO DEFINITIVO

A4.1
Carta delle evidenze archeologico
e vincolistica

Proponente



Rinnovabili Sud Due
Via Della Chimica, 103 - 85100 Potenza (PZ)

Archeologo
Dott.ssa Lucia Colangelo
Dott.ssa Archeologo Lucia Colangelo
Via Maratea, 1
85100 - P.O.P. E.N.Z.A.
Cogn. Fisc. CLY DCL 75C63 (P.123)
Partita IVA 01688110765

Formato
A0

Scala
1:25000

Revisione	Descrizione	Data	Preparato	Controllato	Approvato
00	Prima emissione	23/09/2021			Ing. Gaetano Cironi