







# REGIONE BASILICATA

COMUNE DI CRACO

ELABORATO

A.12.a.13  
Planimetria Stradale

## LEGENDA

-  Recinzione Perimetrale
-  Strada interna
-  Strada esterna
-  Cabine di Campo
-  Stringhe fotovoltaiche
-  Stazione Utente
-  Cavidotto MT interno
-  Cavidotto alla Centrale

Scala 1:10.000

