

REGIONE BASILICATA









COMUNE DI CRACO

ELABORATO

A.12.a.15 Superficie
agricola

fg.33
part.15-21-27-91-106-166-168-704
fg.21
part. 30-31-32

LEGENDA

-  Recinzione Perimetrale
-  Strada interna
-  Strada esterna
-  Cabine di Campo
-  Stringhe fotovoltaiche
-  Stazione Utente
-  Cavidotto MT interno
-  Cavidotto alla Centrale

S.1 = 13.58 ha

S.2 = 22.50 ha

Scala 1:10.000

