

REGIONE BASILICATA









COMUNE DI CRACO




ELABORATO
A.12.a.4
Carta dei Vincoli

fg.33
part.15-21-27-91-106-166-168-704

fg.21
part. 30-31-32

LEGENDA

-  Recinzione Perimetrale
-  Strada interna
-  Strada esterna
-  Cabine di Campo
-  Stringhe fotovoltaiche
-  Stazione Utente
-  Cavidotto MT interno
-  Cavidotto alla Centrale

-  Fiumi
-  Parchi e riserve
-  Fenomeni Franosì

Scala 1:25000

