

REGIONE BASILICATA

COMUNE DI CRACO








ELABORATO
A.12.a.5

Planimetria dell'impianto

fg.33
part.15-21-27-91-106-166-168-704

fg.21
part. 30-31-32

LEGENDA

-  Recinzione Perimetrale
-  Strada interna
-  Strada esterna
-  Cabine di Campo
-  Stringhe fotovoltaiche
-  Stazione Utente
-  Cavidotto MT interno
-  Cavidotto alla Centrale

Scala 1:10000

