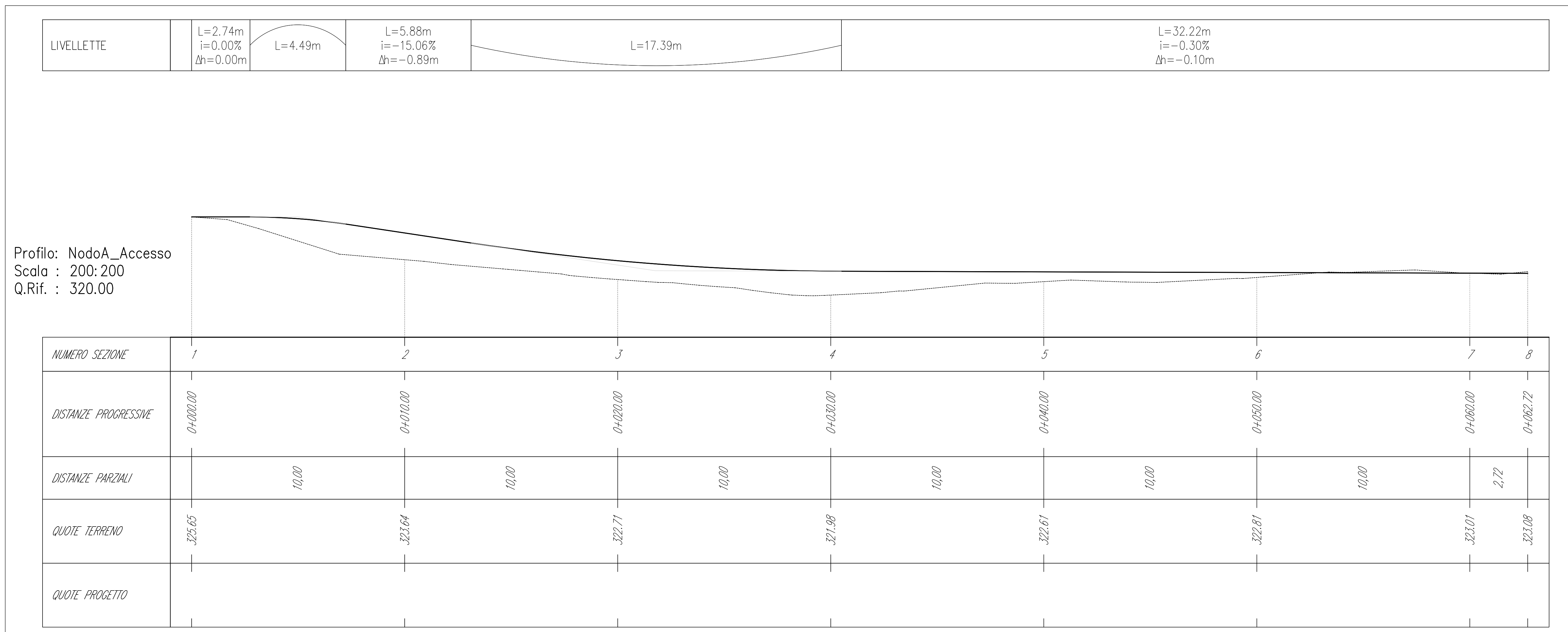
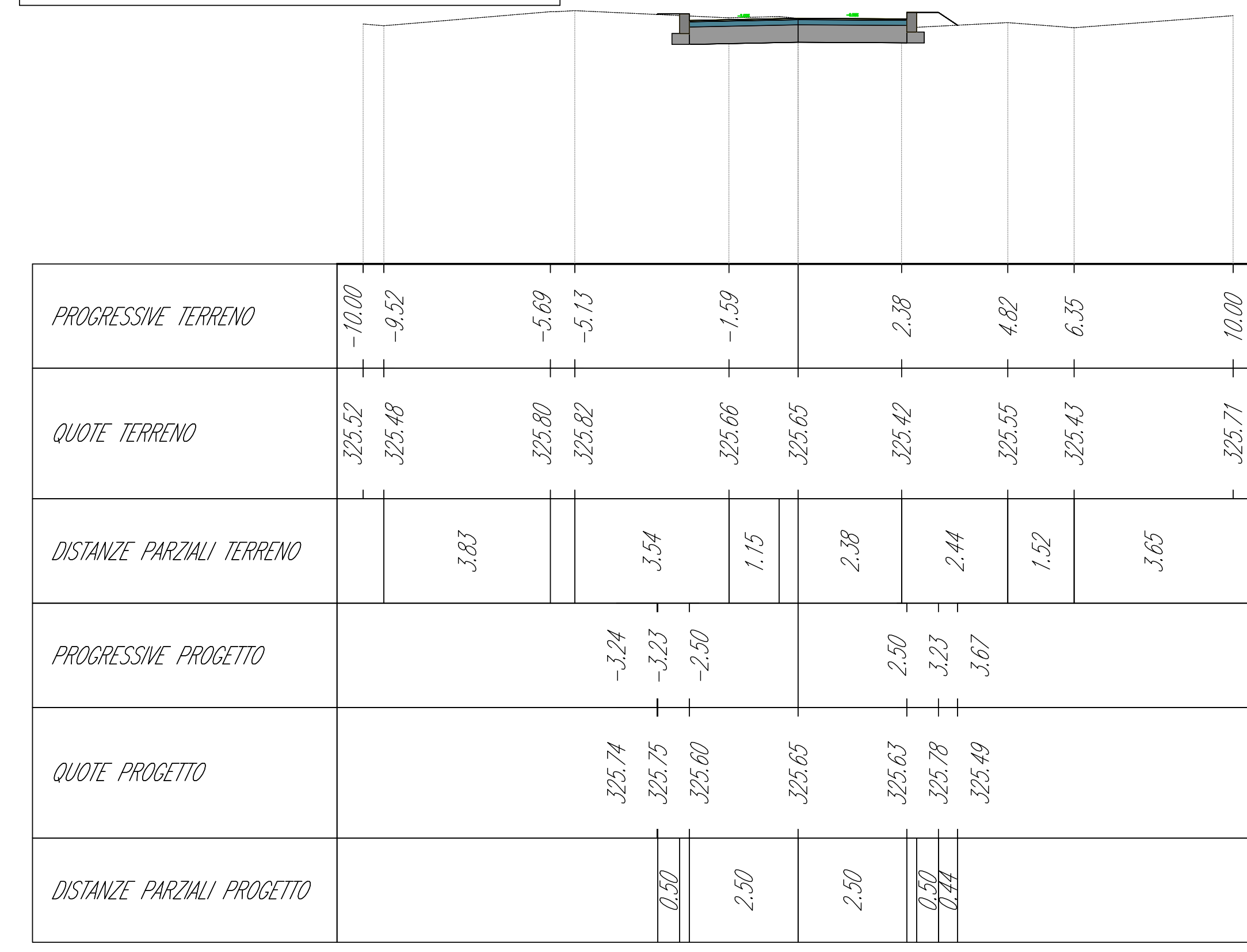


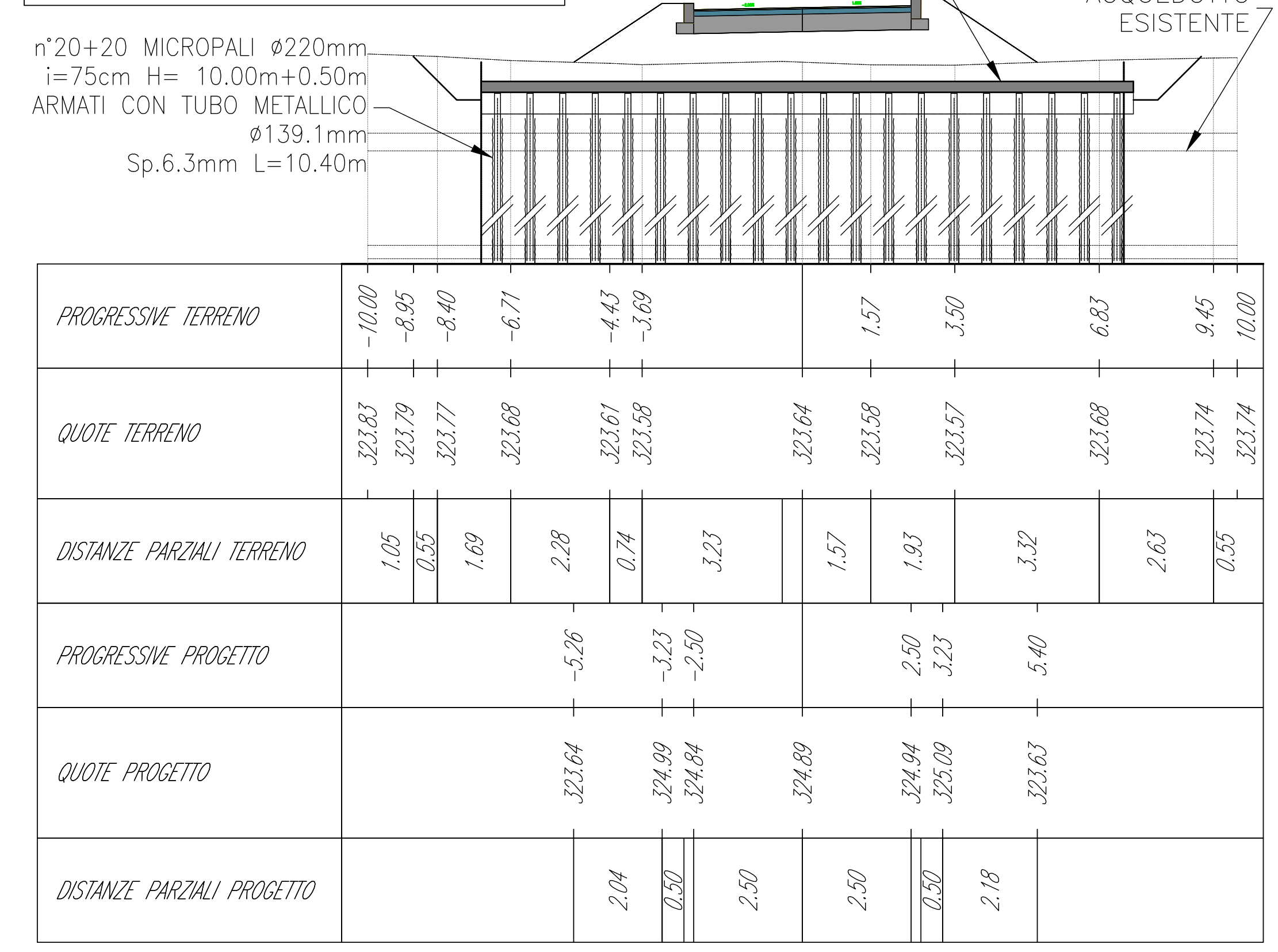
PLANIMETRIA GENERALE
SCALA 1:500



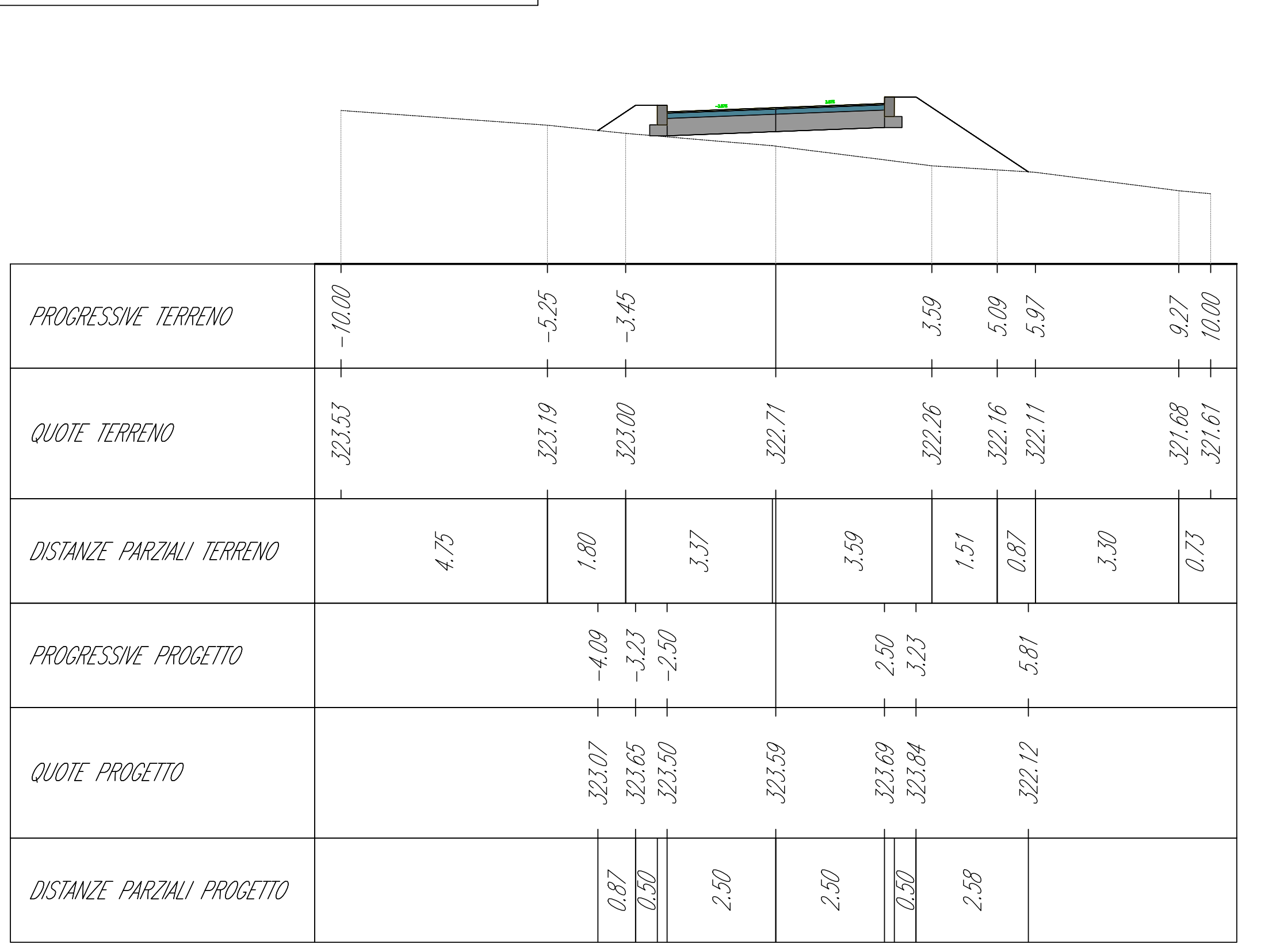
NodoA_Accesso - Sez. 1 - Progr. 0+000.00
Scala 1:200
Q.Rif. 320.00m



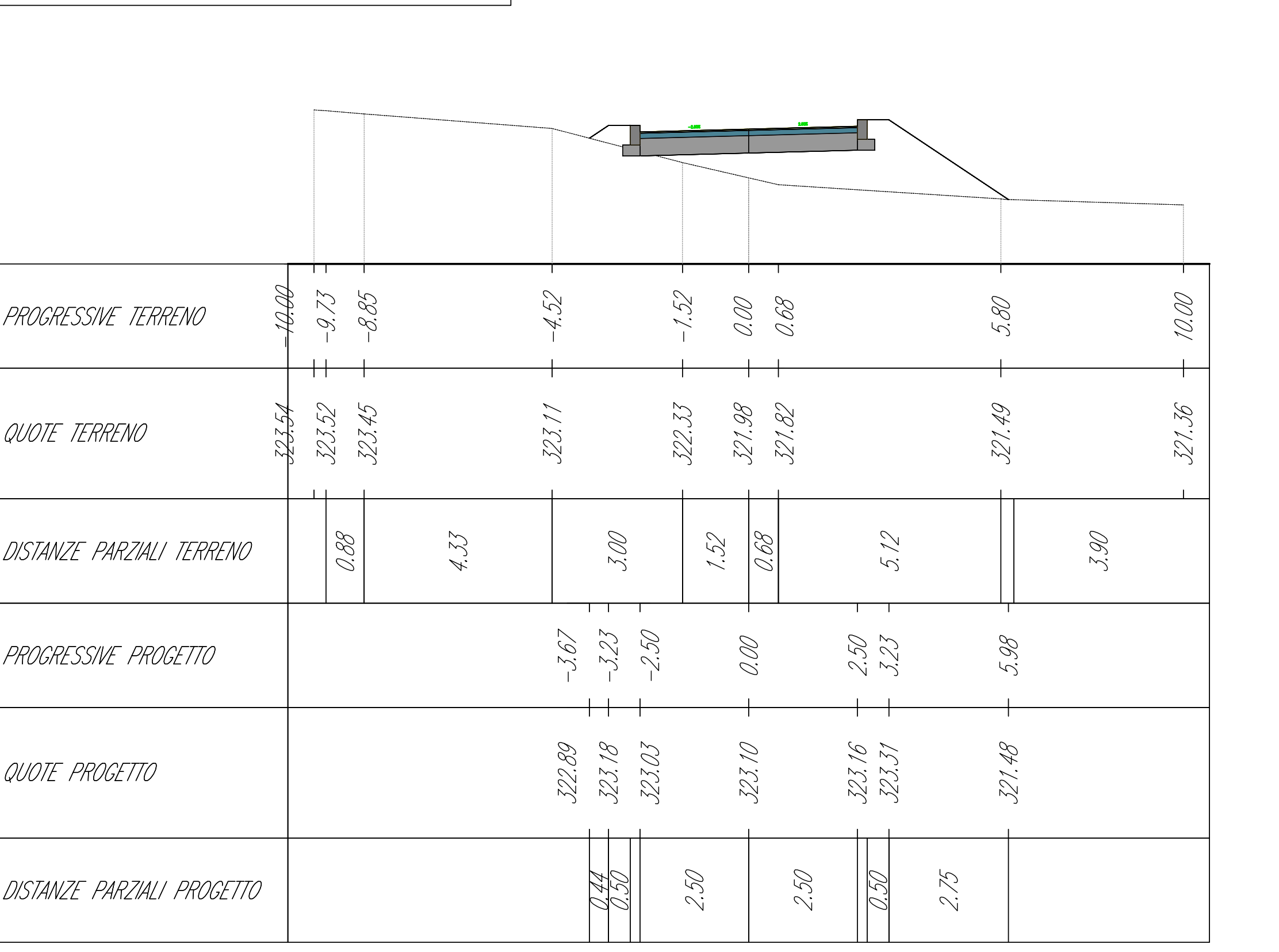
NodoA_Accesso - Sez. 2 - Progr. 0+010.00
Scala 1:200
Q.Rif. 319.00m



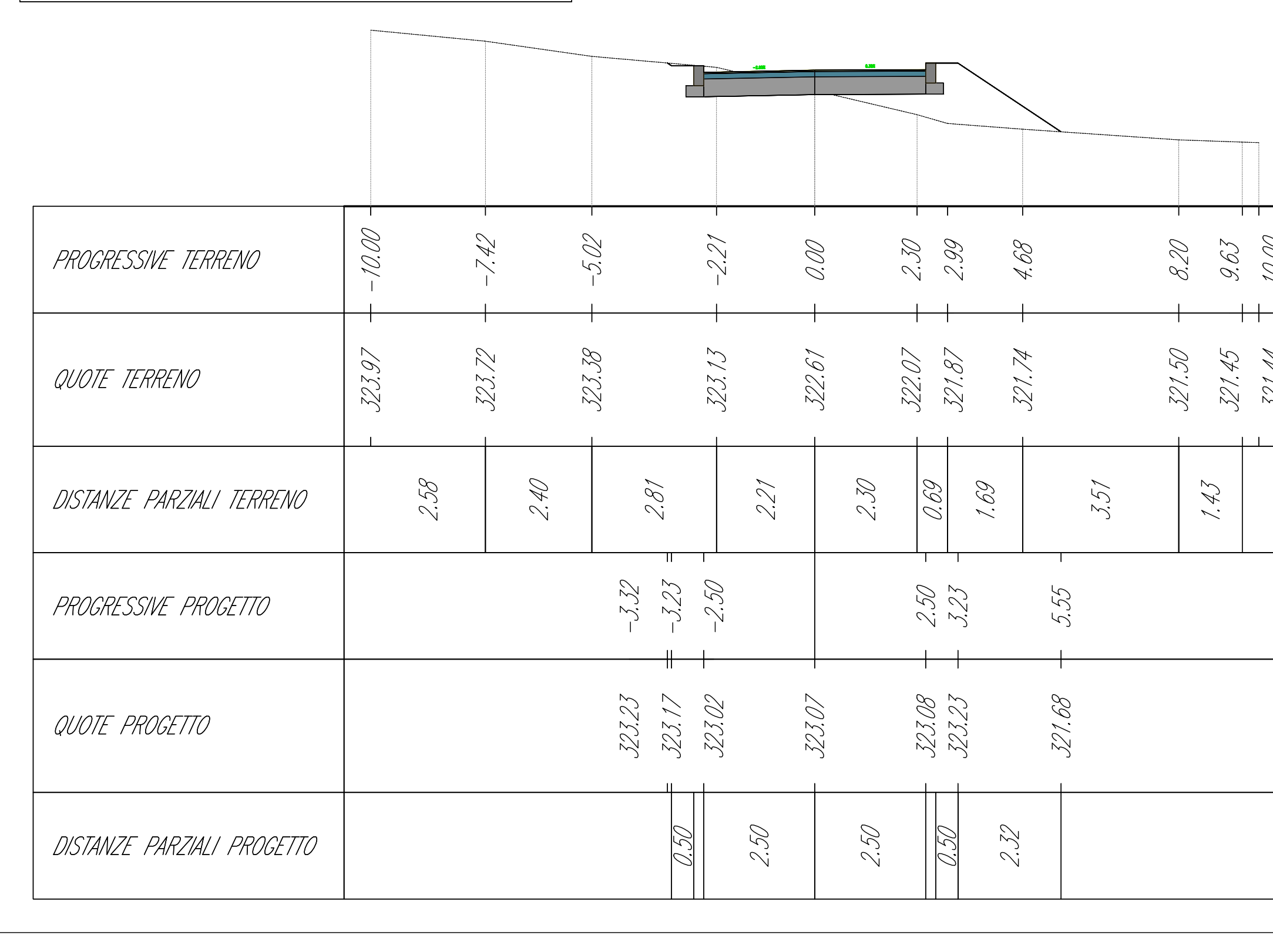
NodoA_Accesso - Sez. 3 - Progr. 0+020.00
Scala 1:200
Q.Rif. 320.00m



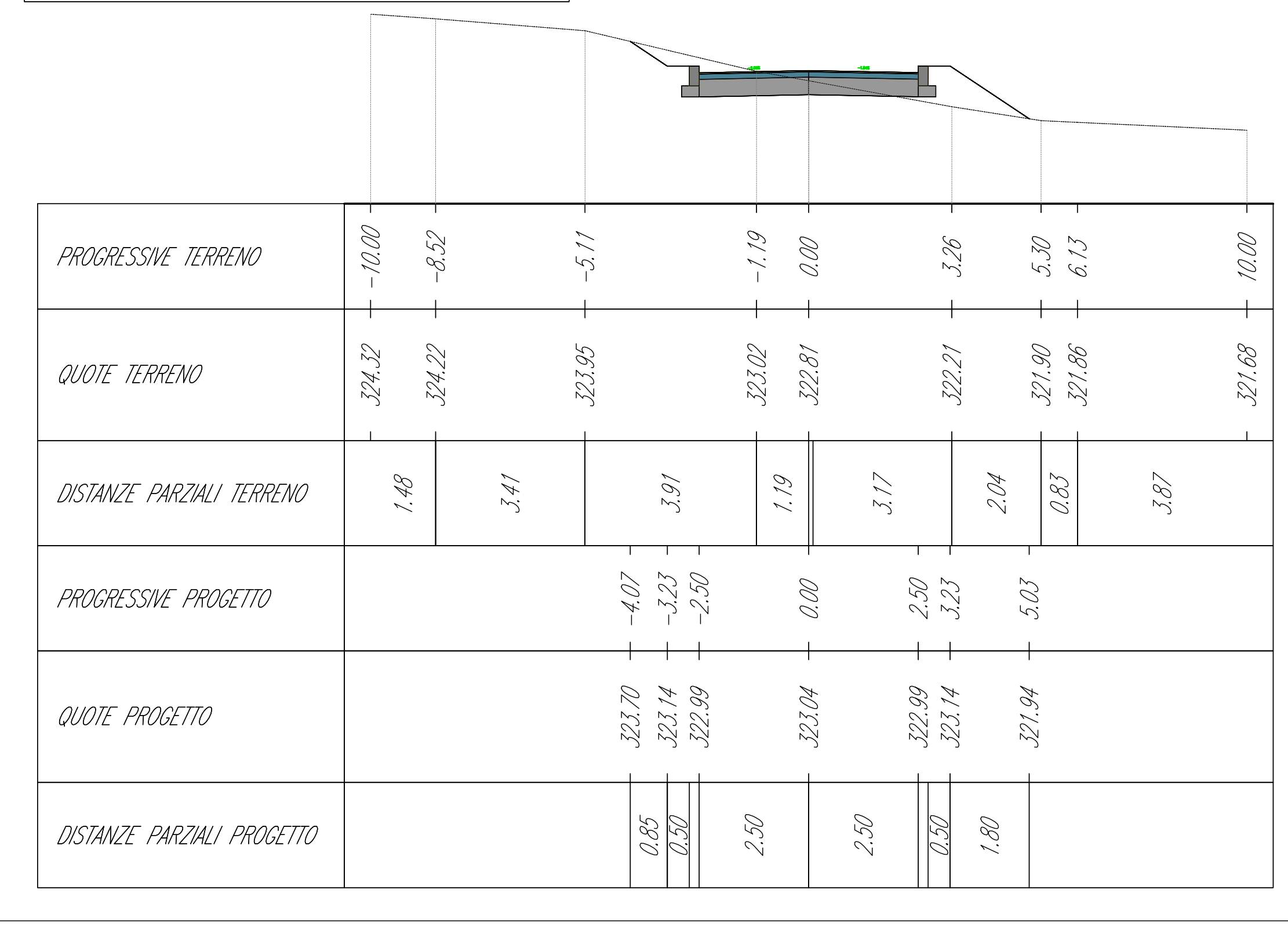
NodoA_Accesso - Sez. 4 - Progr. 0+030.00
Scala 1:200
Q.Rif. 320.00m



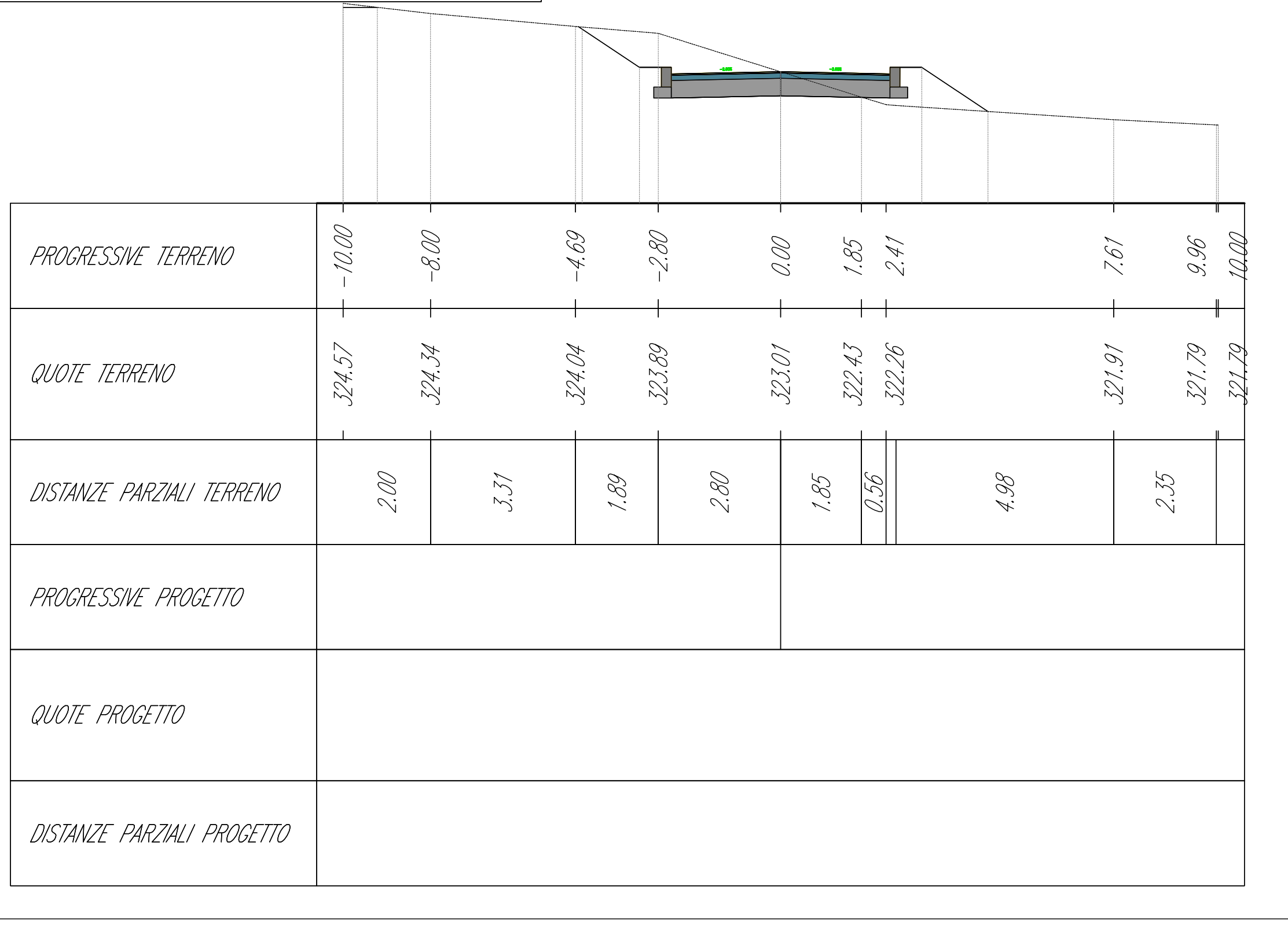
NodoA_Accesso - Sez. 5 - Progr. 0+040.00
Scala 1:200
Q.Rif. 320.00m



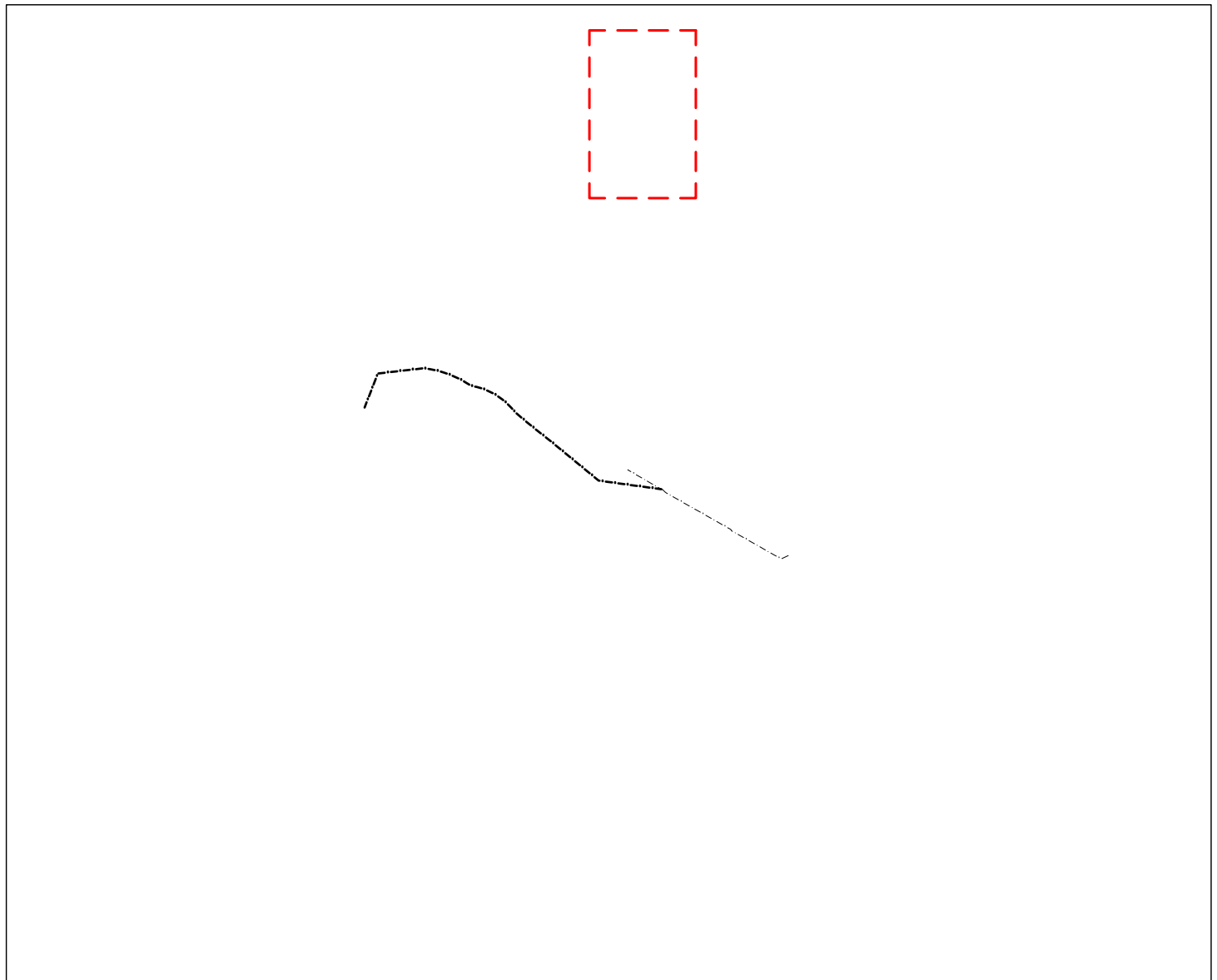
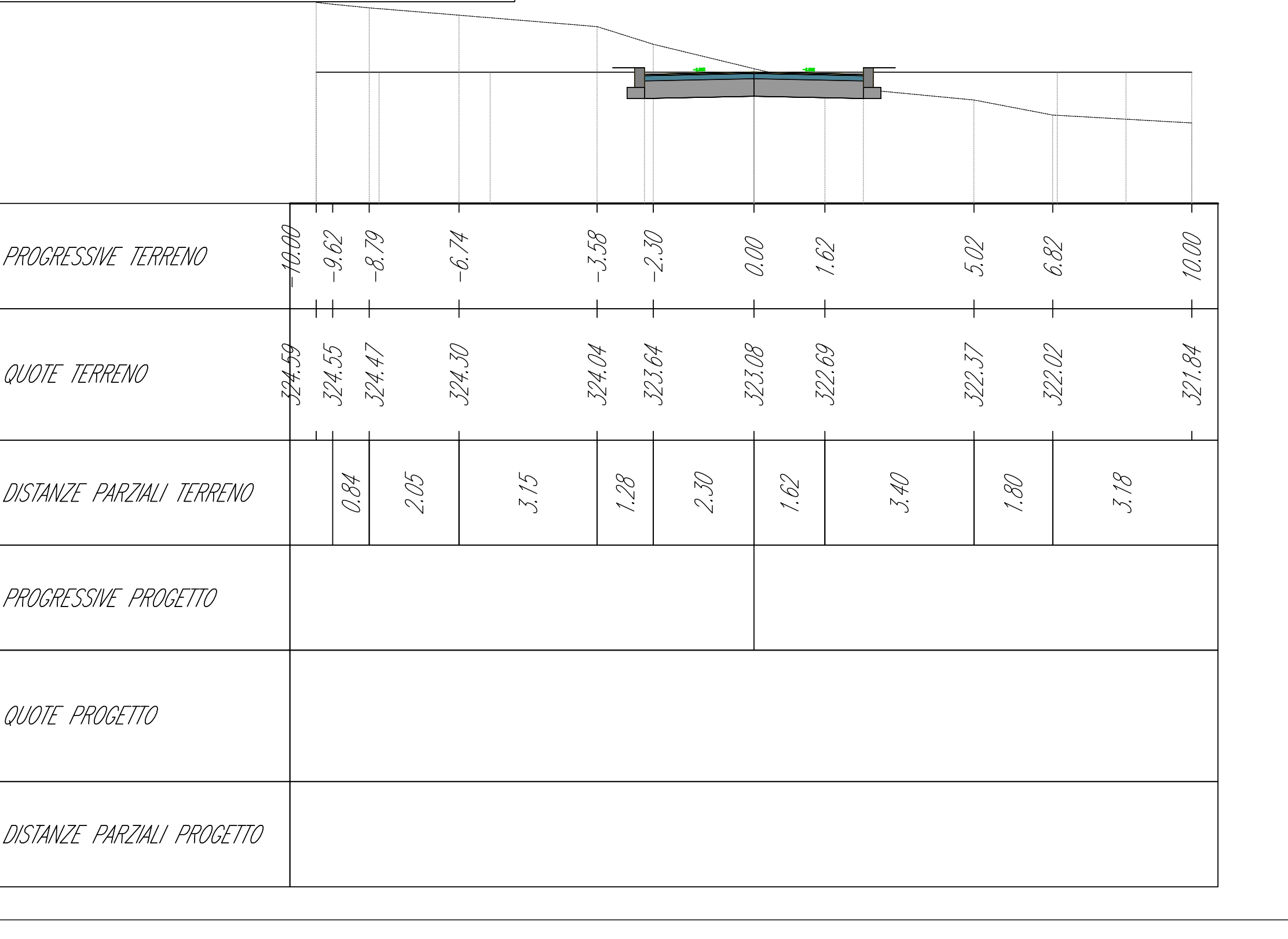
NodoA_Accesso - Sez. 6 - Progr. 0+050.00
Scala 1:200
Q.Rif. 320.00m



NodoA_Accesso - Sez. 7 - Progr. 0+060.00
Scala 1:200
Q.Rif. 320.00m



NodoA_Accesso - Sez. 8 - Progr. 0+062.72
Scala 1:200
Q.Rif. 320.00m



QUADRO D'UNIONE

PRESIDENZA DEL CONSIGLIO DEI MINISTRI

MESSA IN SICUREZZA DEL SISTEMA ACQUEDOTTISTICO DEL PESCHIERA PER L'APPROVVIGIONAMENTO IDRICO DI ROMA CAPITALE E DELL'AREA METROPOLITANA

IL COMMISSARIO STRAORDINARIO ING. PHD MASSIMO SESSA
SUB COMMISSARIO ING.

ACEAQ
ACEA AT02 S.P.A.

IL RESPONSABILE DEL PROCEDIMENTO
Ing. PHD Alessio Della Site

SUPPORTO AL RESPONSABILE DEL PROCEDIMENTO
Dott. Av. Vittorio Genari
Sig.ra Elisabetta Iacchetti
Ing. Renato Poggi

CONSULENTE
Ing. Biagio Lirio

ELABORATO
A250PDS D035 1
COD. AT02_AAM10118
DATA: OTTOBRE 2021 | SCALA: VARE

Progetto di sicurezza e ammodernamento del sistema idrico del Peschiera
Messaggio in sicurezza e ammodernamento del sistema idrico del Peschiera
L.n.108/2021, ex DL n.77/2021 art. 44 Allegato IV

Sottoprogetto
NUOVO ACQUEDOTTO MARCIO - I LOTTO
DAL MANUFATTO ORIGINALE AL SFONDO CERASSO
(con il finanziamento dell'Unione europea - Next Generation EU)

PROGETTO DI FATTIBILITÀ TECNICA ED ECONOMICA

MANUFATTO NODO A
STRADA DI ACCESSO -
PROFILI E SEZIONI

TEAM DI PROGETTAZIONE

CAPO PROGETTO
Ing. Paolo Cipriotti

EDILIZIA
Ing. Matteo Bertoldi

GEOTECNICA E IDROLOGIA
Ing. Emiliano Almondi

ACQUEDOTTO E STRUTTURE
Ing. Roberto Bregi

ACQUEDOTTO
Ing. Claudio Luvato

ATTIVITÀ PATRIMONIALI
Geom. Vito Pampaloni

Nome collaboratori
Ing. Gaetano Paoletti
Ing. Matteo Bertoldi
Ing. Emiliano Almondi
Ing. Roberto Bregi
Ing. Claudio Luvato
Ing. Riccardo Vercellotti

Devi. PHD Paolo Cipriotti
Geom. Vito Pampaloni
Geom. Vito Pampaloni

Geom. Filippo Arca
Geom. Marco Frasca
Geom. Marco Roberto Zappalà