RAMPA PZ1_ANDATA
SEZIONE N.: 1
QT. PROGETTO: 326,422
DIST.PROG.: 0,000
DIST.SUCC.: 10,594

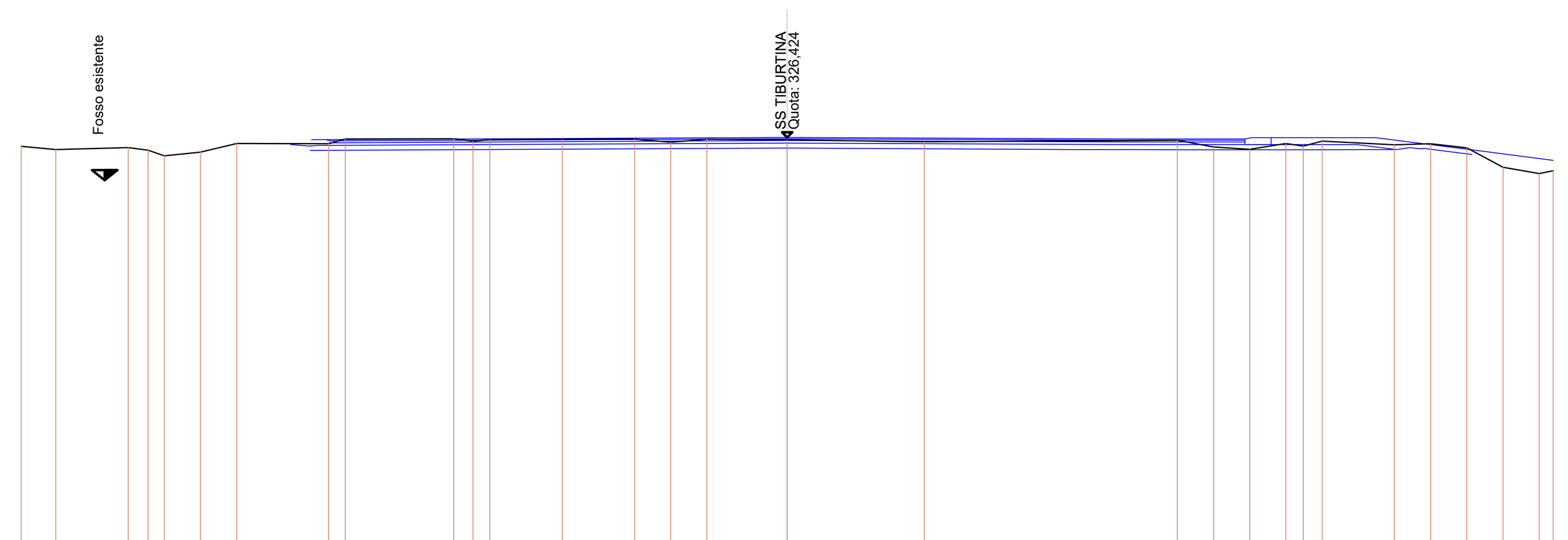

SCALA 1:200

QT.RIF. 309,000

QUOTE TERRENO	326,08 325,95 326,02 325,93 325,71 325,84 326,19 326,17 326,36 326,38 326,28 326,34 326,35 326,35 326,23 326,35 326,33 326,25 326,32 326,05 325,95 326,19 326,08 326,28 326,13 326,18 326,01 325,25 325,00 325,12
DIST.PARZ. TERRENO	1,35 2,83 0,78 0,64 1,42 1,42 3,60 0,65 4,25 0,75 0,66 2,83 2,83 1,42 1,42 3,14 5,38 9,90 1,42 1,42 1,42 0,68 0,73 2,83 1,42 1,42 1,42 1,42 0,55
QUOTE PROGETTO	
DIST.PARZIALI PROGETTO	
QUOTE PAVIMENTAZIONE	
DIST. PARZ. PAVIMENTAZIONE	

RAMPA PZ1_ANDATA
SEZIONE N.: 2
QT. PROGETTO: 326,479
DIST.PROG.: 10,594
DIST.PREC.: 10,594
DIST.SUCC.: 6,462

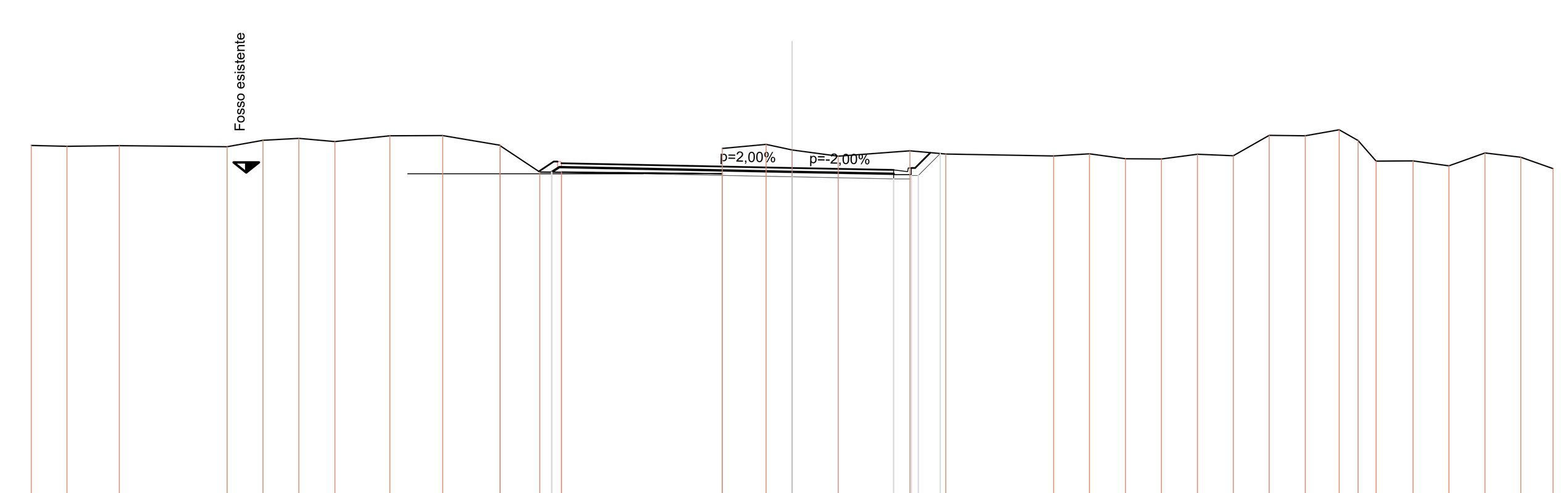

SCALA 1:200

QT.RIF. 312,000

QUOTE TERRENO	327,36 327,33 327,36 327,31 327,57 327,64 327,51 327,74 327,75 327,36 327,37 326,31 326,31 326,31 327,25 326,25 326,25 326,25 327,41 327,19 326,94 327,15 327,02 326,95 327,04 326,84 326,83 327,02 326,96 327,76 327,74 327,98 327,56 326,75 326,76 326,56 327,07 326,90 326,45
DIST.PARZ. TERRENO	1,41 2,06 4,25 1,42 1,42 1,42 2,17 2,08 2,26 1,57 0,85 6,35 1,72 1,03 1,82 2,83 1,42 4,25 1,42 1,42 1,42 1,42 1,42 1,42 1,42 1,42 1,34 0,74 0,71 1,46 1,42 1,42 1,42 1,42 1,27
QUOTE PROGETTO	326,31 326,32 326,13 326,05 326,05 326,18 326,18 327,04
DIST.PARZIALI PROGETTO	9,48 4,00 0,70 0,86
QUOTE PAVIMENTAZIONE	326,34 326,73 326,73 326,53 326,48 326,40 326,40 326,53 326,48 326,48 326,48 327,08
DIST. PARZ. PAVIMENTAZIONE	0,59 6,50 2,75 3,75 0,55 0,60

RAMPA PZ1_ANDATA
SEZIONE N.: 3
QT. PROGETTO: 327,157
DIST.PROG.: 17,057
DIST.PREC.: 6,462
DIST.SUCC.: 6,462



SCALA 1:200

QT.RIF. 312,000

QUOTE TERRENO	330,32 329,96 329,69 329,49 329,24 329,24 329,35 329,31 329,69 329,71 329,81 329,77 329,61 329,52 329,70 329,62 329,57 328,46 328,40 328,27 327,71 327,30 327,25 326,65 326,34 326,37 326,23 326,30 325,96 325,95 325,54 325,47 324,78 324,56
DIST.PARZ. TERRENO	0,61 1,00 5,89 3,08 1,03 1,00 0,98 2,93 0,98 0,98 0,98 0,98 0,98 2,93 0,98 1,32 3,38 1,00 3,00 1,42 4,58 1,27 4,88 2,93 0,98 1,95 0,99 2,00 1,00 2,00 1,38
QUOTE PROGETTO	329,64 327,00 326,86 327,00 326,86 326,80 326,73 326,73 326,87 327,29
DIST.PARZIALI PROGETTO	2,64 0,70 3,00 3,55 0,70
QUOTE PAVIMENTAZIONE	329,66 327,30 327,30 327,15 327,22 327,21 327,16 327,09 327,09 327,02 327,17 327,17 327,31
DIST. PARZ. PAVIMENTAZIONE	2,37 0,55 2,75 3,30 0,55

KEYPLAN

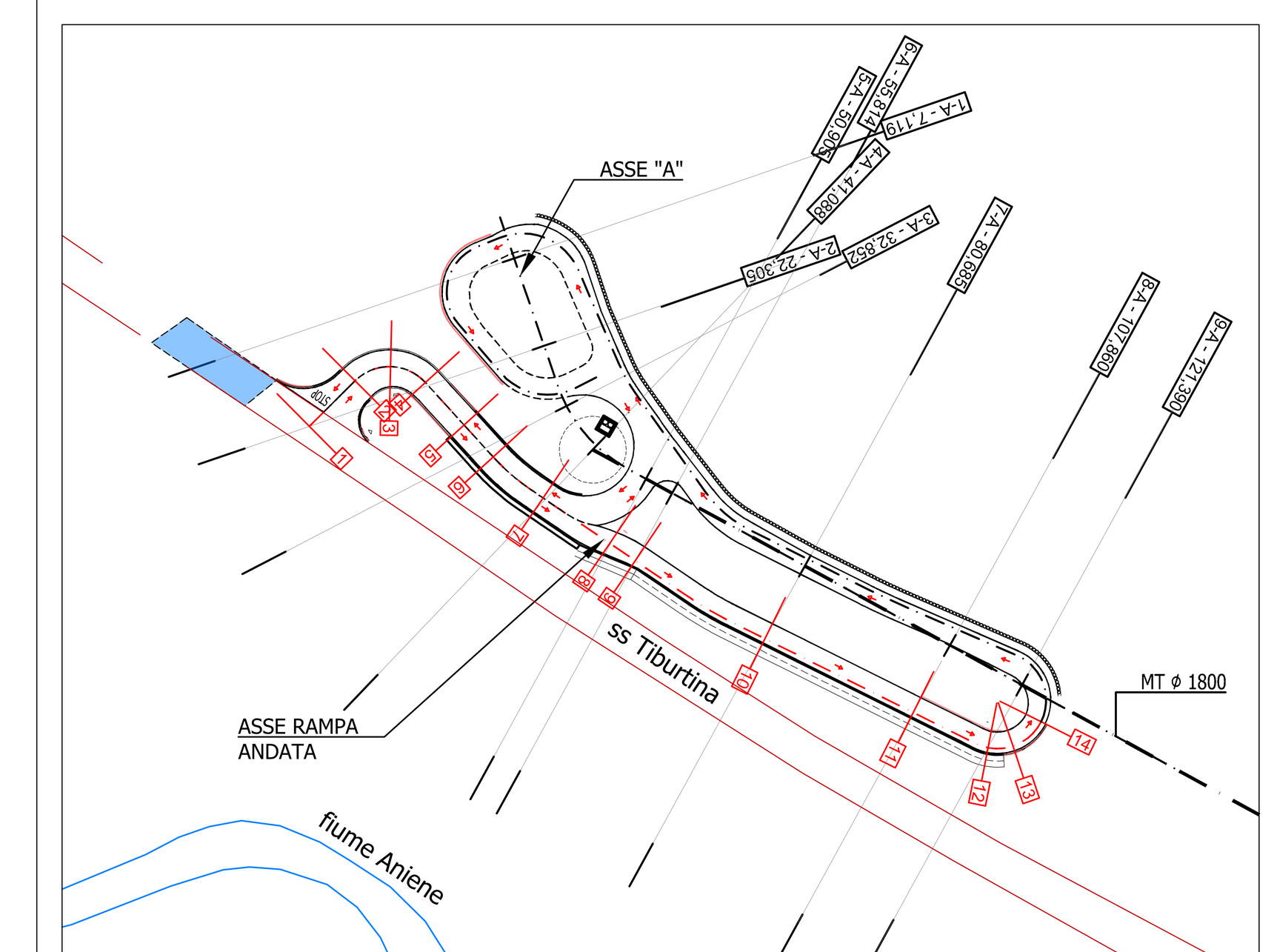

RAMPA PZ1_ANDATA
SEZIONE N.: 4
QT. PROGETTO: 328,125
DIST.PROG.: 23,519
DIST.PREC.: 6,462
DIST.SUCC.: 9,432



SCALA 1:200

QT.RIF. 314,000

QUOTE TERRENO	333,72 333,64 333,57 333,15 332,14 331,44 331,43 331,51 331,43 331,58 331,21 330,60 330,56 330,37 330,41 330,24 330,03 329,83 329,58 329,40 328,54 328,54 328,07 327,66 327,13 326,63 326,31 326,31 326,24 326,30 326,26 326,19 325,67 324,70 324,31 324,03 323,92
DIST.PARZ. TERRENO	0,88 3,58 3,99 1,35 0,71 3,18 2,01 1,49 0,75 0,69 2,14 2,36 0,91 0,58 1,11 2,96 1,73 2,72 2,68 3,26 2,97 2,40 0,84 1,35 2,83 0,64 0,84 2,44 1,67 2,83 0,78
QUOTE PROGETTO	330,27 327,97 327,83 327,97 327,83 327,77 328,13 327,70 327,79
DIST.PARZIALI PROGETTO	2,30 0,70 3,00 3,26
QUOTE PAVIMENTAZIONE	330,21 328,27 328,27 328,12 328,19 328,18 328,13 328,07 328,13 328,13 327,73
DIST. PARZ. PAVIMENTAZIONE	1,94 0,55 2,75 2,86 0,60

RAMPA PZ1_ANDATA
SEZIONE N.: 5
QT. PROGETTO: 329,540
DIST.PROG.: 32,951
DIST.PREC.: 9,432
DIST.SUCC.: 7,110

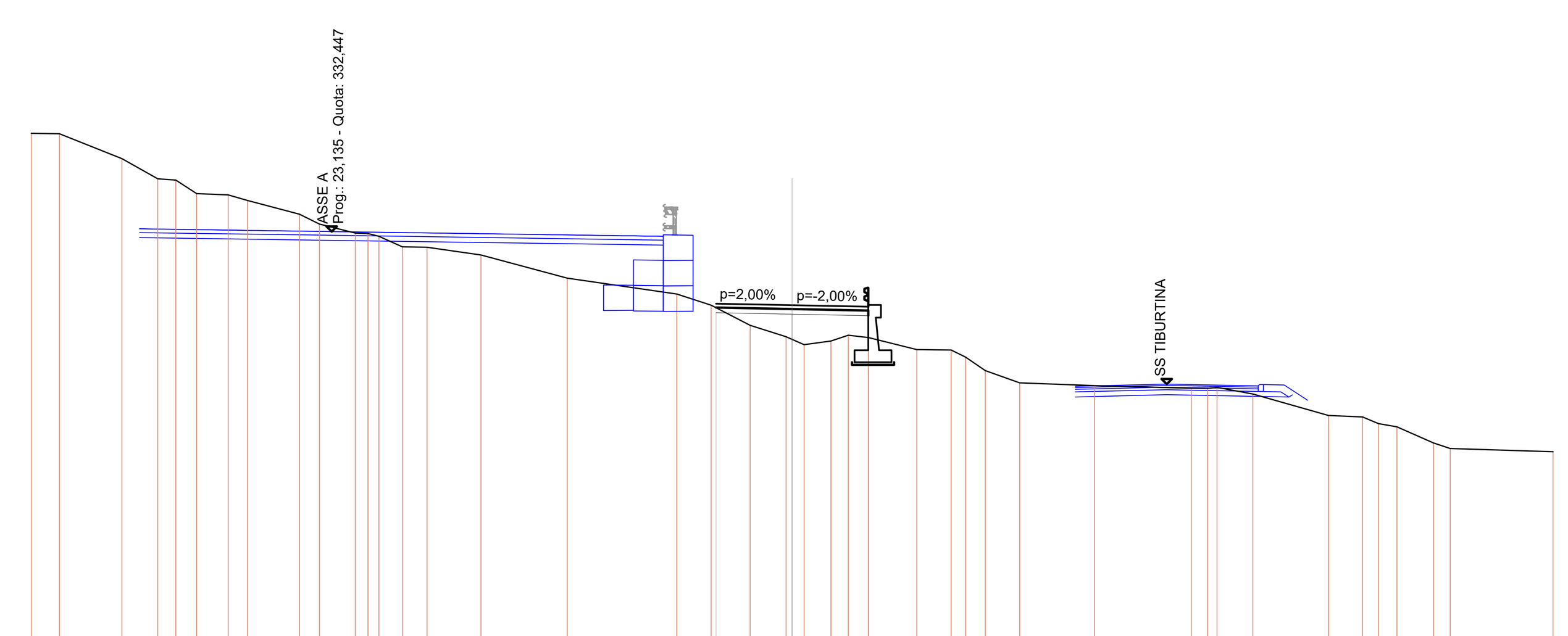

SCALA 1:200

QT.RIF. 315,000

QUOTE TERRENO	336,32 336,30 335,33 334,52 334,47 333,94 333,89 333,67 333,13 332,74 332,38 332,37 332,26 331,85 331,82 331,53 330,60 329,98 329,54 328,74 328,30 328,19 327,98 328,13 328,35 328,26 327,78 327,77 327,49 326,96 326,47 326,37 326,27 326,25 326,30 326,03 325,18 325,13 324,87 324,74 324,10 323,88 323,76
DIST.PARZ. TERRENO	1,11 2,47 1,42 0,71 0,82 1,25 0,76 2,05 0,79 1,42 0,50 0,92 0,98 2,12 3,40 4,32 1,35 1,54 1,42 1,06 0,68 0,80 1,90 1,35 0,57 0,78 1,35 2,95 3,81 0,64 1,42 2,98 1,35 0,62 0,73 1,44 0,66 4,05
QUOTE PROGETTO	329,25 329,19 328,26 329,13 329,48
DIST.PARZIALI PROGETTO	3,00 3,00
QUOTE PAVIMENTAZIONE	329,60 329,59 329,54 329,48
DIST. PARZ. PAVIMENTAZIONE	2,75 2,75

RAMPA PZ1_ANDATA
SEZIONE N.: 6
QT. PROGETTO: 330,589
DIST.PROG.: 40,061
DIST.PREC.: 7,110
DIST.SUCC.: 10,622

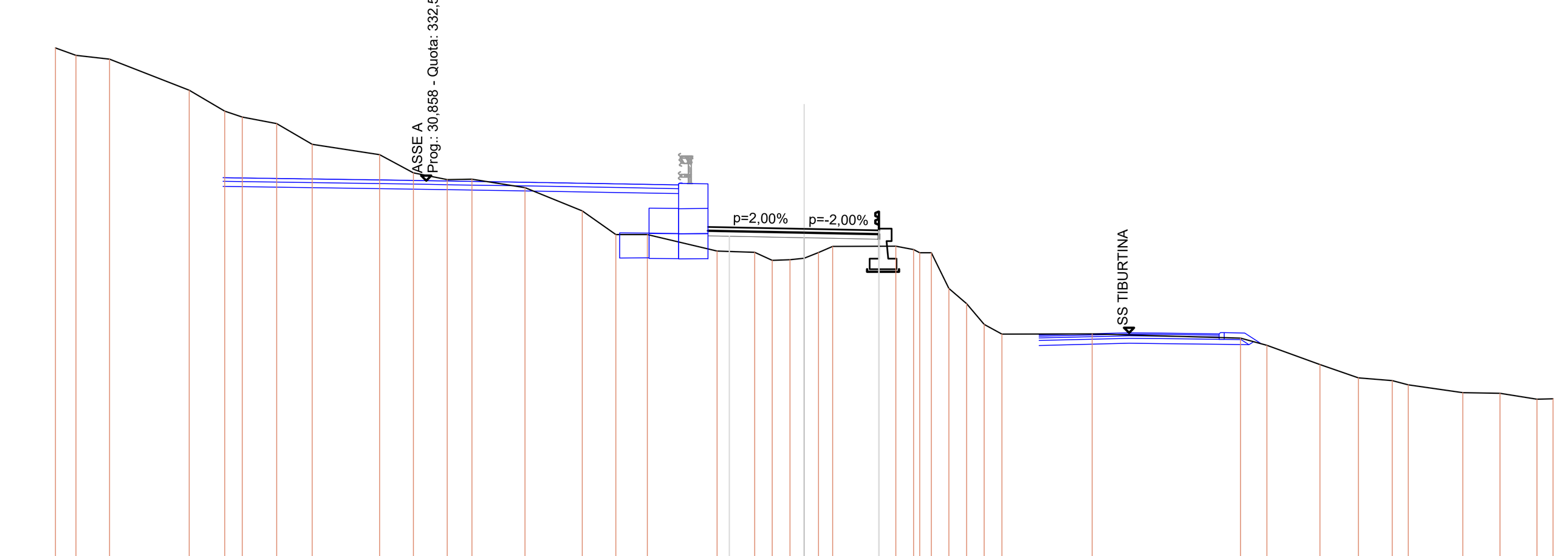

SCALA 1:200

QT.RIF. 316,000

QUOTE TERRENO	337,84 337,54 337,39 336,15 335,31 335,07 334,80 333,98 333,56 332,84 332,57 332,58 332,24 331,31 330,36 330,36 329,71 329,65 329,33 329,36 329,42 329,64 329,88 329,90 329,76 329,64 329,63 328,21 327,59 326,76 326,37 326,39 326,21 325,92 325,15 324,62 324,51 324,35 324,03 324,00 323,77 323,78
DIST.PARZ. TERRENO	0,82 1,35 3,19 1,42 0,71 1,38 1,42 2,70 1,35 1,35 0,99 2,12 2,29 1,35 1,26 2,79 1,50 0,71 0,71 0,57 0,57 0,57 2,53 0,71 0,71 0,71 0,71 0,71 3,62 5,94 1,06 2,12 1,55 1,35 0,64 2,19 1,49 1,49 0,64
QUOTE PROGETTO	330,30 330,24 329,90 330,18 330,53
DIST.PARZIALI PROGETTO	3,00 3,00
QUOTE PAVIMENTAZIONE	330,64 330,59 330,53
DIST. PARZ. PAVIMENTAZIONE	2,75 2,75

RAMPA PZ1_ANDATA
SEZIONE N.: 7
QT. PROGETTO: 331,760
DIST.PROG.: 50,683
DIST.PREC.: 10,622
DIST.SUCC.: 13,256

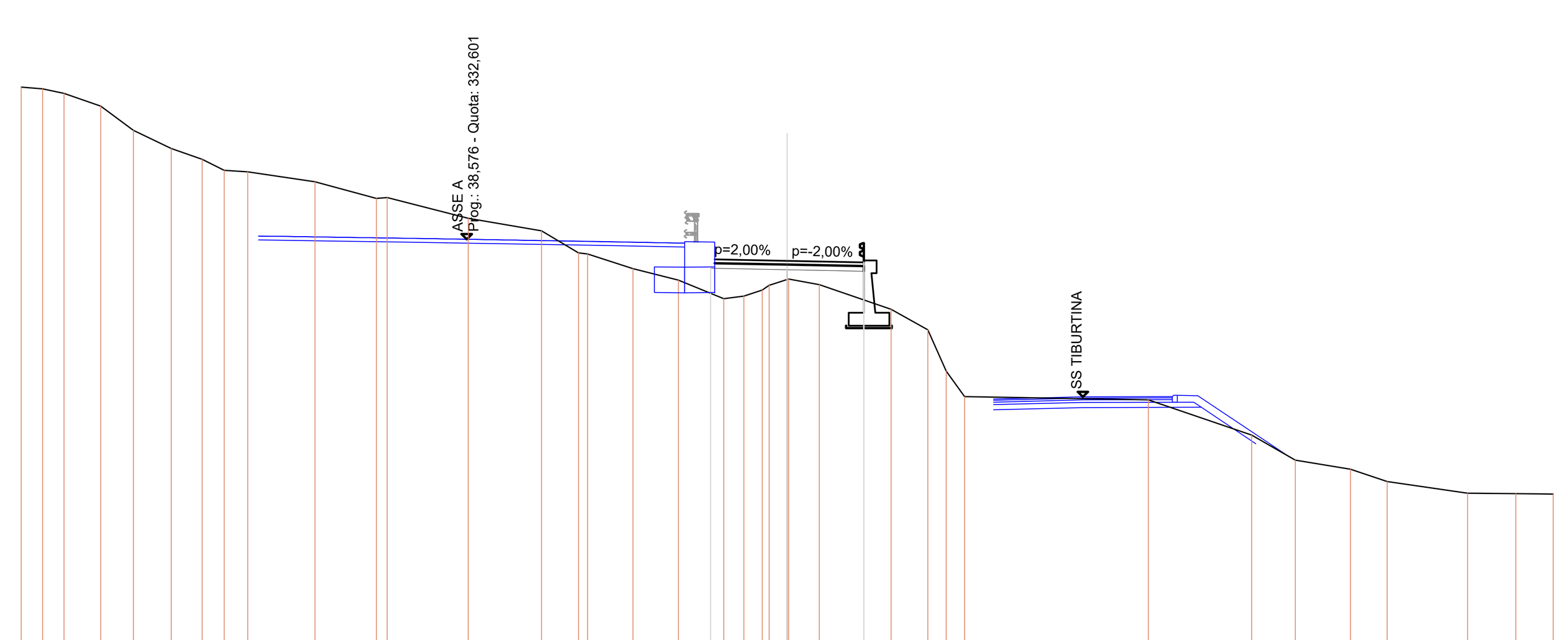

SCALA 1:200

QT.RIF. 315,000

QUOTE TERRENO	338,56 338,49 338,32 337,82 336,87 336,15 335,73 335,30 335,24 334,86 334,20 334,24 333,42 332,93 332,07 332,03 331,45 331,00 330,27 330,37 330,61 330,80 331,03 331,04 330,82 329,86 329,05 327,43 326,43 326,31 324,93 323,95 323,60 323,11 322,65 322,64 322,62
DIST.PARZ. TERRENO	0,84 0,84 1,44 1,28 1,48 1,21 0,87 0,92 2,63 2,40 3,17 2,87 1,45 1,78 1,78 1,78 0,79 0,72 0,70 1,21 2,80 1,44 0,72 0,72 7,20 4,05 1,71 2,16 1,44 3,15 1,89 1,46
QUOTE PROGETTO	331,47 331,41 330,22 331,35 331,70
DIST.PARZIALI PROGETTO	3,00 3,00
QUOTE PAVIMENTAZIONE	331,82 331,82 331,76 331,71
DIST. PARZ. PAVIMENTAZIONE	2,75 2,75

RAMPA PZ1_ANDATA
SEZIONE N.: 8
QT. PROGETTO: 332,431
DIST.PROG.: 63,939
DIST.PREC.: 13,256
DIST.SUCC.: 5,071

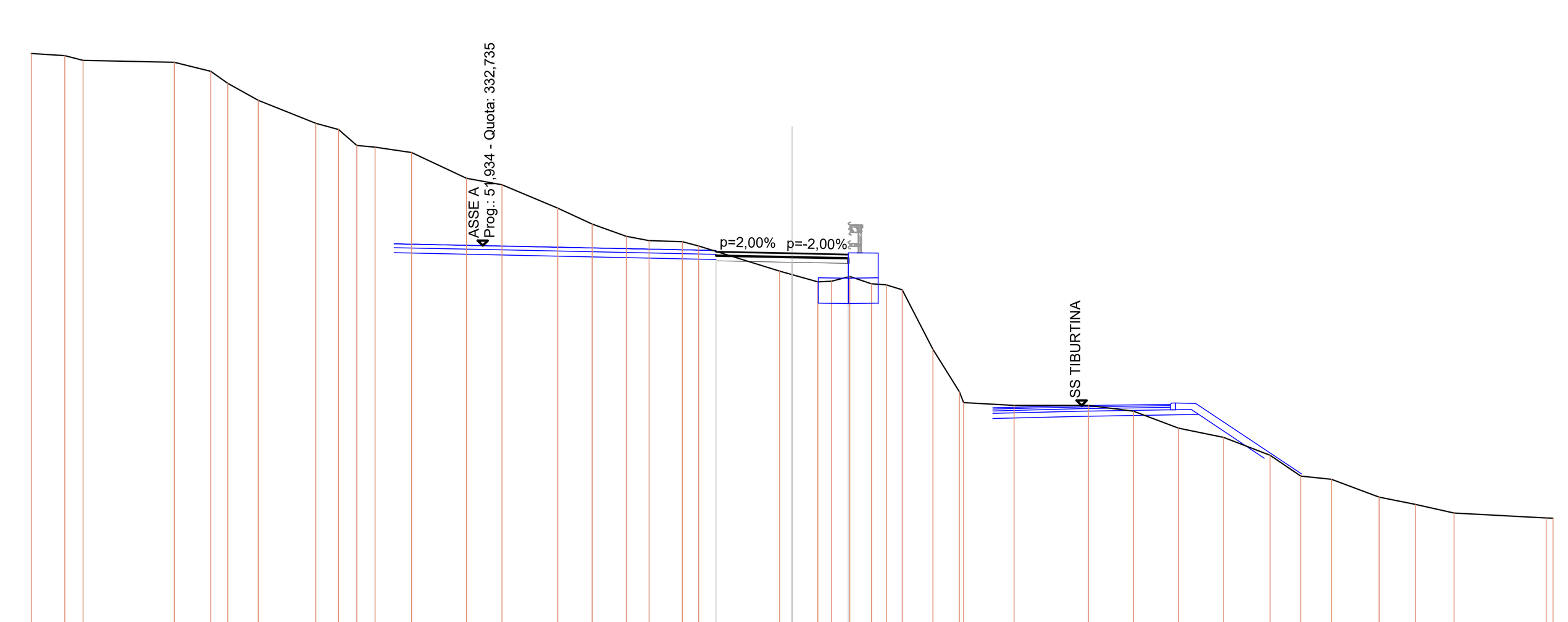

SCALA 1:200

QT.RIF. 316,000

QUOTE TERRENO	340,30 340,23 340,03 339,96 339,61 339,13 338,46 337,56 337,31 336,68 336,61 336,40 335,39 335,14 334,21 333,59 333,10 332,93 332,89 332,72 331,73 331,59 331,31 331,34 331,52 331,23 331,19 330,99 328,65 326,98 326,55 326,44 326,44 326,21 325,54 325,18 324,48 323,65 323,53 322,82 322,54 322,19 322,00 322,00
DIST.PARZ. TERRENO	1,32 0,72 3,60 1,44 0,66 1,21 2,26 0,90 0,72 0,72 1,44 2,16 1,40 2,20 1,36 1,34 0,90 1,32 0,64 3,19 0,49 1,01 0,54 0,72 0,86 0,58 0,63 1,21 1,04 1,99 2,93 1,78 1,78 1,78 1,83 1,21 1,21 1,88 1,44 1,52 3,63
QUOTE PROGETTO	332,14 332,08 332,03 331,50 332,39
DIST.PARZIALI PROGETTO	3,00 2,21
QUOTE PAVIMENTAZIONE	332,49 332,43 332,39
DIST. PARZ. PAVIMENTAZIONE	2,75 1,96

RAMPA PZ1_ANDATA
SEZIONE N.: 9
QT. PROGETTO: 332,489
DIST.PROG.: 69,010
DIST.PREC.: 5,071
DIST.SUCC.: 24,936

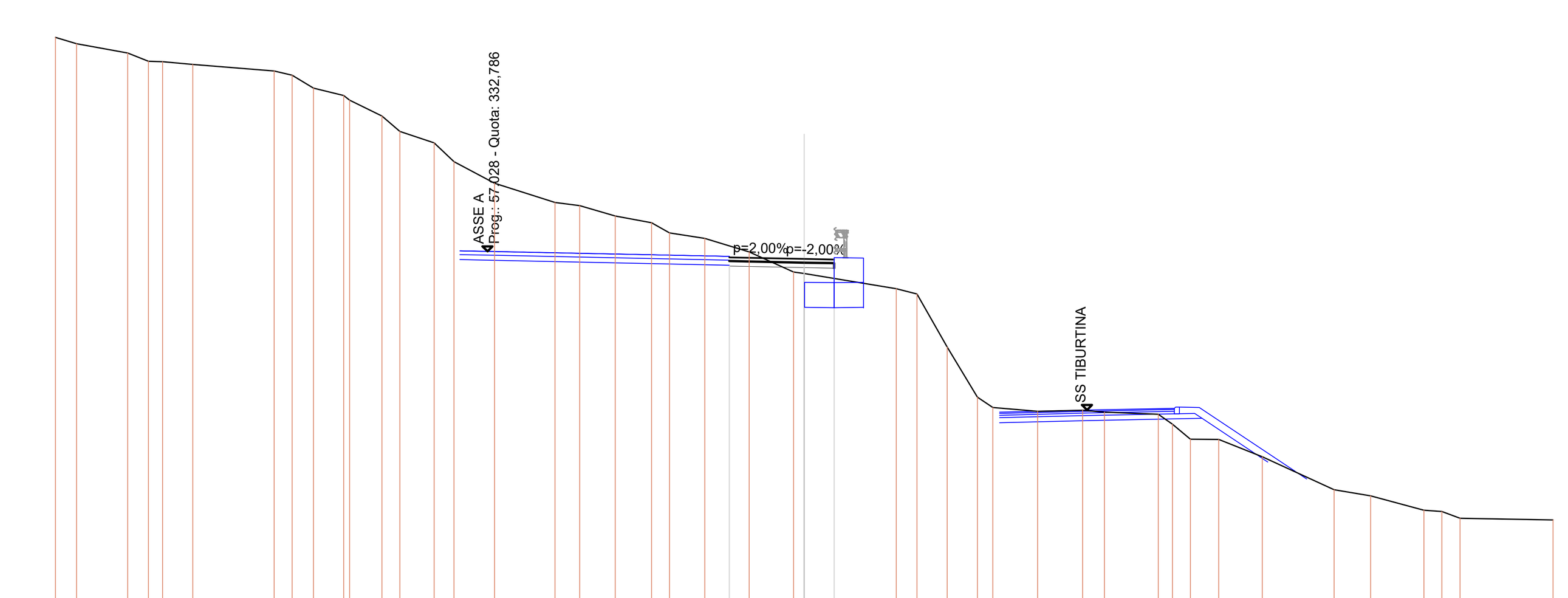

SCALA 1:200

QT.RIF. 317,000

QUOTE TERRENO	341,36 341,10 340,74 340,40 340,38 340,28 340,02 339,84 339,32 339,03 338,85 338,21 337,59 337,13 336,38 335,52 334,75 334,62 334,21 333,93 333,53 333,31 332,77 331,96 331,90 331,29 331,08 328,95 326,95 326,53 326,38 326,42 326,35 326,26 325,87 325,26 325,25 324,56 323,24 322,99 322,42 322,37 322,09 322,03
DIST.PARZ. TERRENO	0,85 2,04 0,84 0,57 1,21 3,26 0,72 0,85 1,21 1,30 0,72 1,37 0,79 1,63 2,42 0,99 1,43 1,45 0,72 1,42 1,78 1,78 3,69 0,83 1,21 1,21 0,62 1,80 1,80 0,87 2,16 0,56 0,72 1,13 1,74 2,88 1,47 2,13 0,72 0,73 3,72
QUOTE PROGETTO	332,20 332,14 332,11 331,70 332,46
DIST.PARZIALI PROGETTO	3,00 1,20
QUOTE PAVIMENTAZIONE	332,55 332,54 332,49 332,47
DIST. PARZ. PAVIMENTAZIONE	2,75 0,95

PRESIDENZA DEL CONSIGLIO DEI MINISTRI
MESSA IN SICUREZZA DEL SISTEMA ACQUEDOTTISTICO DEL PESCHIERA PER L'APPROVVIGIONAMENTO IDRICO DI ROMA CAPITALE E DELL'AREA METROPOLITANA

IL COMMISSARIO STRAORDINARIO ING. PhD MASSIMO SESSA

SUB COMMISSARIO ING.

acea acqua — ACEA ATO 2 SPA
acea ingegneria e servizi

IL RESPONSABILE DEL PROCEDIMENTO
Ing. PhD Alessia Delle Site
SUPPORTO AL RESPONSABILE DEL PROCEDIMENTO
Dott. Avv. Vittorio Gennari
Sig.ra Claudia Iacobelli
Ing. Barnaba Paglia
CONSULENTE
Ing. Biagio Eramo

ELABORATO
A250PDS D080 0
COD. ATO2 AAM10118

DATA OTTOBRE 2022 | SCALA 1:200

Progetto di sicurezza e ammodernamento dell'approvvigionamento della città metropolitana di Roma "Messa in sicurezza e ammodernamento del sistema idrico del Peschiera", L.n.108/2021, ex DL n.77/2021 art. 44 Allegato IV

AGG. N.	DATA	NOTE	FIRMA
1			
2			
3			
4			
5			
6			

Sottoprogetto
NUOVO ACQUEDOTTO MARCIO – I LOTTO
DAL MANUFATTO ORIGINE AL SIFONE CERASO
(con il finanziamento dell'Unione europea – Next Generation EU)
European Union

PROGETTO DI FATTIBILITÀ TECNICA ED ECONOMICA

TEAM DI PROGETTAZIONE
CAPO PROGETTO Ing. Angelo Marchetti
IDRAULICA Ing. Eugenio Benedini
GEOLOGIA E IDROGEOLOGIA Geol. Stefano Tosti
GEOTECNICA E STRUTTURE Ing. Angelo Marchetti
ASPETTI AMBIENTALI Ing. PhD Nicoletta Stracqualursi, Ing. Viviana Angeloro
ATTIVITA' TECNICHE DI SUPPORTO Geom. Stefano Francisci
ATTIVITA' PATRIMONIALI Geom. Fabio Pompei

Hanno collaborato:
Ing. Geol. Eliseo Paolini, Ing. Matteo Botticelli, Ing. Emiliano Alimonti, Ing. Francesca Giorgi, Ing. Roberto Biagi, Ing. Claudio Lorusso, Ing. Nunziata Venuto, Geol. PhD Paolo Caporossi, Geol. Simone Febo, Geol. Yousef Abu Sabha, Geol. Filippo Arsie, Geom. Mirco Firinu, Geom. Messito Roberto Zappalà

AREA DI CANTIERE POZZO 1 TR2
SEZIONI TRASVERSALI RAMPA
TAV. 1 DI 2