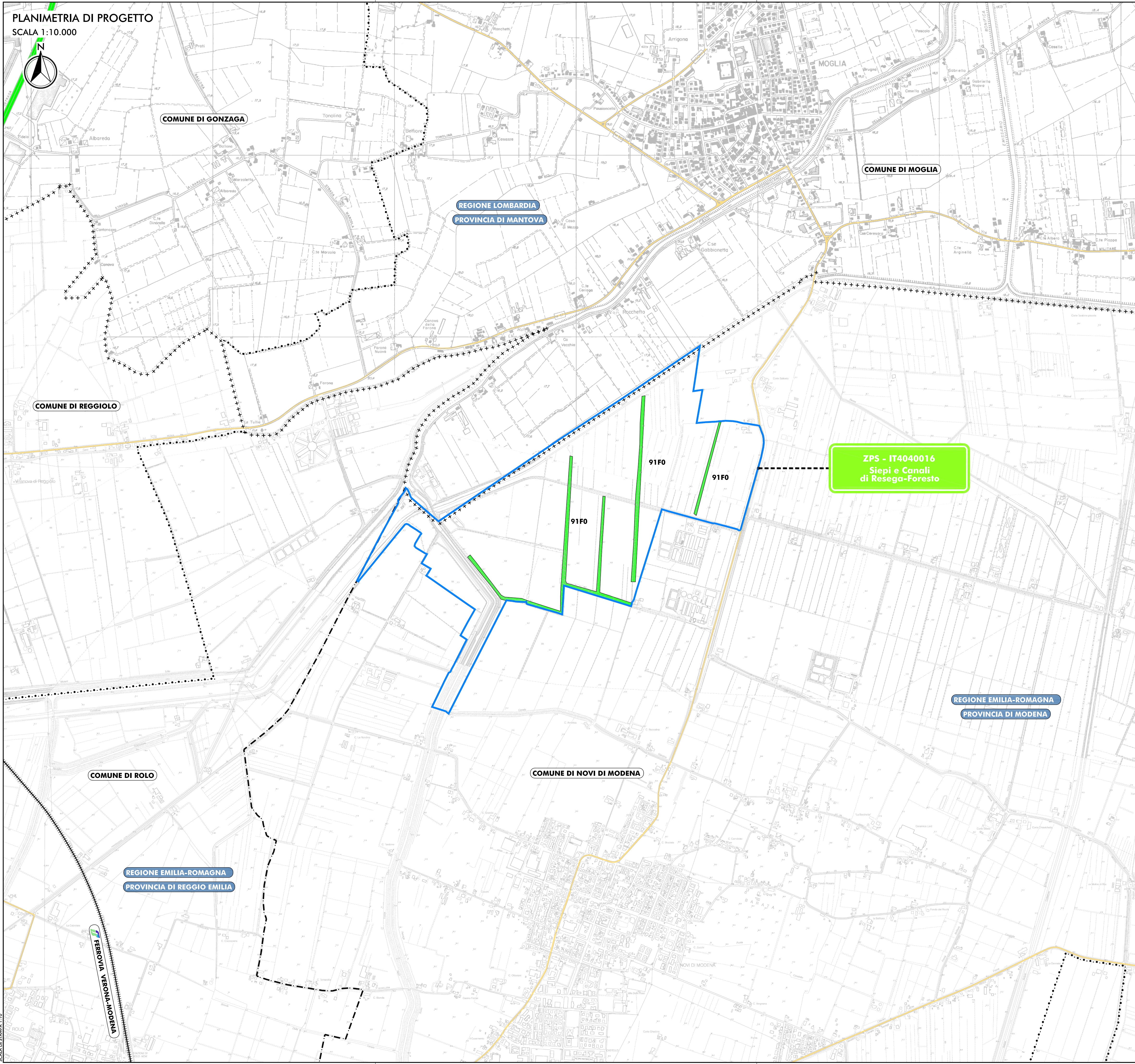
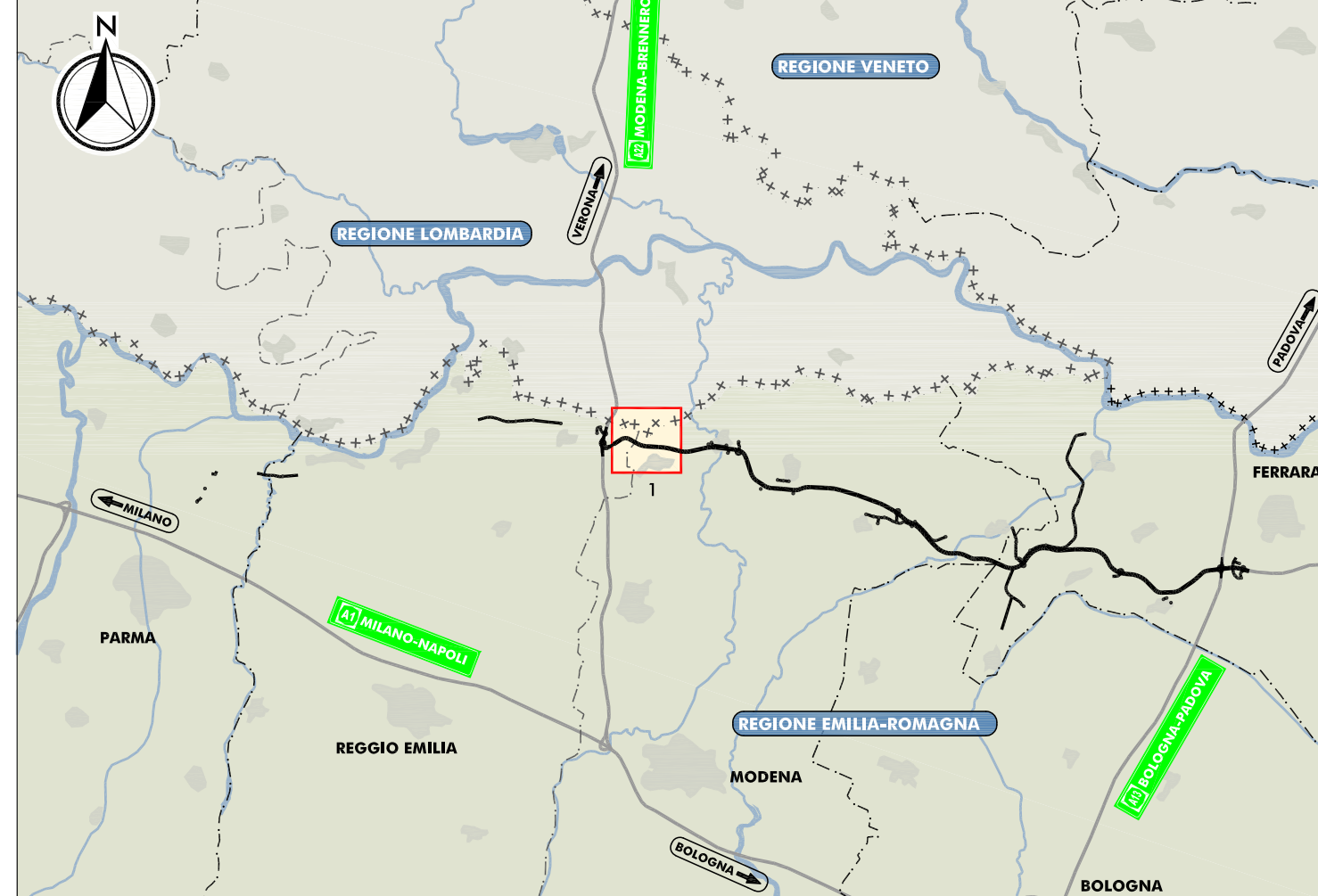


PLANIMETRIA DI PROGETTO

SCALA 1:10.000



QUADRO D'UNIONE



LEGGENDA

- TERRITORIO**
- + + + + + CONFINI REGIONALI
 - - - - - CONFINI PROVINCIALI
 - CONFINI COMUNALI
- INFRASTRUTTURE ESISTENTI**
- AUTOSTRADE
 - FERROVIE
 - STRADE STATALI
 - STRADE PROVINCIALI
- HABITAT NATURA 2000**
- PERIMETRO ZPS IT4040016 "Siepi e Canali di Resega-Foresto"
 - HABITAT 91F0 Foreste miste riparie di grandi fiumi a *Quercus robur*, *Ulmus laevis* e *Ulmus minor*, *Fraxinus excelsior* o *Fraxinus angustifolia* (*Ulmionion minoris*)

ELABORATI DI RIFERIMENTO

PD_0_000_00000_0_SC_RG_01_A RELAZIONE

IL CONCEDENTE



IL CONCESSIONARIO



AUTOSTRADA REGIONALE CISPADANA
DAL CASELLO DI REGGIOLO-ROLO SULLA A22
AL CASELLO DI FERRARA SUD SULLA A13


CODICE C.U.P. E8180800060009

PROGETTO DEFINITIVO

STUDI PER LA VALUTAZIONE DI INCIDENZA

ZPS IT4040016 "SIEPI E CANALI DI RESEGA-FORESTO"

CARTA DEGLI HABITAT



IL PROGETTISTA
Ing. Sergio Beccarelli
Ord. Arch. Prov. PR n. 377
del 12/01/2011

TECNICO COORDINATORE
Ing. Emilio Salsi
Albo Ingeg. Reggio Emilia n. 945

IL CONCESSIONARIO
Autosstrada Regionale Cispadana S.p.A.
IL PRESIDENTE
Giovanni Pizzetti

G									
F									
E									
D									
C									
B									
A	17.04.2012	EMISSIONE							
REV.	DATA	DESCRIZIONE							
IDENTIFICAZIONE ELABORATO			GHIRETTI	BECCARELLI	SALSI				
NUM. PROJ.	REV.	GRUPPO	CODICE OPERA REG.	TRATTO OPERA	ANNO	TIPO ELABORATO	PROCESSIONE	REV.	DATA
6683	PD	0	000	00000	0	SC	CH	01	A
									DATA: MAGGIO 2012
									SCALA: 1:10.000

IL PRESENTE DOCUMENTO NON POTRE' ESSERE COPRATO, RIPRODOTTO O ALTAMENTE PUBBLICATO, IN TUTTO O IN PARTE, SENZA IL CONSENSO SCRITTO DEL CONCESSIONARIO. OGNI UTILIZZO NON AUTORIZZATO SANC' PENSATO A NORMA DI LEGGE. THIS DOCUMENT MAY NOT BE COPIED, REPRODUCED OR PUBLISHED, EITHER IN PART OR IN ITS ENTIRETY, WITHOUT THE WRITTEN PERMISSION OF ARCA. CONSENTED UNAUTHORIZED USE WILL BE PROSECUTED BY LAW.